

**BOLLETTINO DI VALUTAZIONE DELLE CRITICITÀ**Emissione di **Lunedì, 01 Aprile 2024**, ore 11.45

Lunedì, 01 Aprile 2024



Martedì, 02 Aprile 2024

**AREE INTERESSATE:**

A1-Arno-Casentino  
 A2-Arno-Valdarno Sup.  
 A3-Arno-Firenze  
 A4-Valdarno Inf.  
 A5-Valdelsa-Valdera  
 ■ **A6-Arno-Costa**  
 B-Bisenzio e Ombr. Pt  
 C-Valdichiana  
 E1-Etruria

■ **E2-Etruria-Costa Nord**  
 E3-Etruria-Costa Sud  
 F1-Fiora e Alb.  
 F2-Fiora e Alb.-Costa e G  
 ■ **I-Isole**  
 L-Lunigiana  
 M-Mugello-Val di Sieve  
 O1-Ombr. Gr-Alto  
 O2-Ombr. Gr-Medio

O3-Ombr. Gr-Costa  
 ■ **R1-Reno**  
 ■ **R2-Romagna-Toscana**  
 S1-Serchio-Garf.-Lima  
 S2-Serchio-Lucca  
 ■ **S3-Serchio-Costa**  
 ■ **T-Valtiberina**  
 ■ **V-Versilia**

**Legenda criticità:** VERDE, ■ GIALLO, ● ARANCIONE, ▲ ROSSO

**PROVINCE INTERESSATE:** AREZZO, FIRENZE, LIVORNO, LUCCA, MASSA-CARRARA, PISA, PISTOIA, PRATO

**FENOMENI PREVISTI**

una perturbazione transita sull'Italia portando piogge e un rinforzo dei venti anche sulla Toscana.

**PIOGGIA:** oggi, lunedì, transito di un sistema perturbato con piogge in trasferimento dalle zone occidentali a quelle interne e centro-meridionali da metà giornata. Nelle seconde 12 ore della giornata attesi cumulati medi intorno ai 10-15 mm sulle zone interne orientali (A1, A2, O1, O2, F1, C, T), sotto i 10 mm sul resto delle aree interne. Cumulati massimi fino a 20-30 mm sulle zone interne orientali. Intensità oraria fino a 10-15 mm/h.

**VENTO:** oggi,, lunedì, dal pomeriggio, venti fra Libeccio e Ponente con raffiche fino a 60-80 km/h sull'Arcipelago a nord di Capraia, sulla costa livornese e pisana, fino a 40-50 km/h sul medio e basso Valdarno e sulle zone collinari. Raffiche fino a 70-90 km/h sui crinali appenninici e sull'Alto Mugello. Domani, martedì, venti da sud-ovest con raffiche fino a 60-80 km/h sull'Appennino e sulle zone sottovento (Alto Mugello); fino a 60-70 km/h sull'Arcipelago a nord di Capraia.

**MARE:** oggi, lunedì, mare molto mosso in aumento temporaneamente a agitato nel tardo pomeriggio-sera sul settore settentrionale. Domani, martedì, mare molto mosso a nord dell'Elba, in attenuazione in serata.

**DESCRIZIONE DELLE CRITICITÀ PREVISTE:**

Sulla base delle previsioni meteorologiche odierne e delle valutazioni dei possibili effetti al suolo effettuate, si prefigurano i seguenti scenari di criticità:



| ZONE DI ALLERTA        | RISCHIO    | TEMPI   | CRITICITÀ     |
|------------------------|------------|---|---------------|
| A6, E2, I, S3, V       | MAREGGIATE | dalle ore 18.00 Lunedì, 01<br>Aprile 2024<br>alle ore 23.59 Lunedì, 01<br>Aprile 2024 | <b>GIALLO</b> |
| A6, E2, I, R1, R2<br>T | VENTO      | dalle ore 15.00 Lunedì, 01<br>Aprile 2024<br>alle ore 23.59 Lunedì, 01<br>Aprile 2024 | <b>GIALLO</b> |

## DESCRIZIONE DEGLI SCENARI DI EVENTO PREVISTI

### MAREGGIATE

**Criticità Giallo:** Sono possibili fenomeni occasionalmente pericolosi per l'incolumità delle persone, in grado di causare disagi e danni a carattere locale.

Sono possibili localizzati e temporanei problemi ai tratti stradali a ridosso della battigia con localizzate interruzioni della viabilità. Sono possibili problemi o danneggiamenti agli stabilimenti balneari e alle attività marittime. Sono possibili ritardi nei collegamenti marittimi. Si possono verificare situazioni di locale pericolo per la balneazione, per la navigazione da diporto e per le attività sportive.

### VENTO

**Criticità Giallo:** Sono possibili fenomeni occasionalmente pericolosi per l'incolumità delle persone, in grado di causare disagi e danni a carattere locale.

Sono possibili isolate rotture di rami e/o caduta di alberi, caduta di tegole e cornicioni, localizzati danni alle strutture provvisorie, con trasporto di materiale vario.

Sono possibili localizzati problemi alla circolazione stradale in particolare su viadotti e ponti, con temporanee interruzioni della viabilità. Sono possibili occasionali disagi dovuti a ritardi o cancellazioni dei collegamenti terrestri, ferroviari, aerei e marittimi.

Sono possibili occasionali problemi alle reti di distribuzione di servizi (tra cui telefonia ed elettricità) con temporanee interruzioni dei servizi.

## RISCHIO IDROGEOLOGICO-IDRAULICO RETICOLO MINORE

Lunedì, 01 Aprile 2024



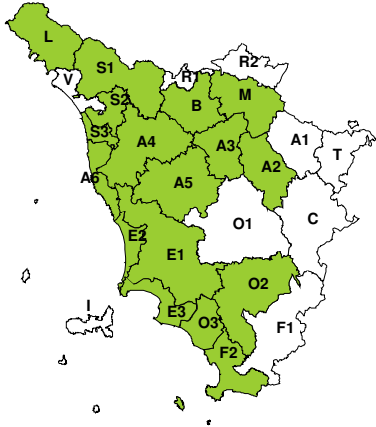
Martedì, 02 Aprile 2024



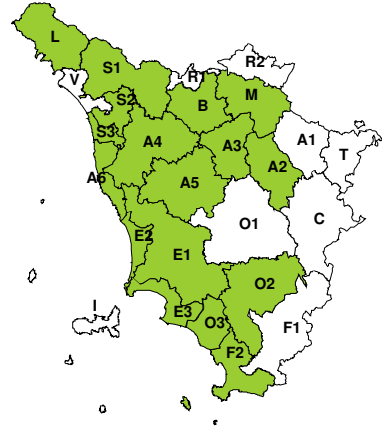


## RISCHIO IDRAULICO RETICOLO PRINCIPALE

Lunedì, 01 Aprile 2024



Martedì, 02 Aprile 2024



## RISCHIO TEMPORALI FORTI

Lunedì, 01 Aprile 2024

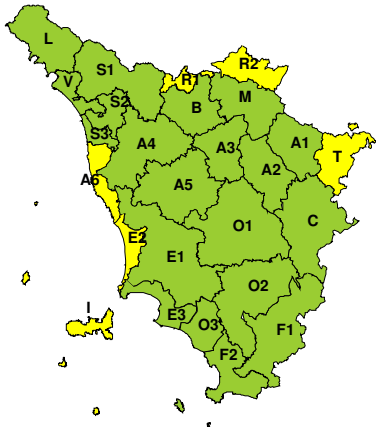


Martedì, 02 Aprile 2024

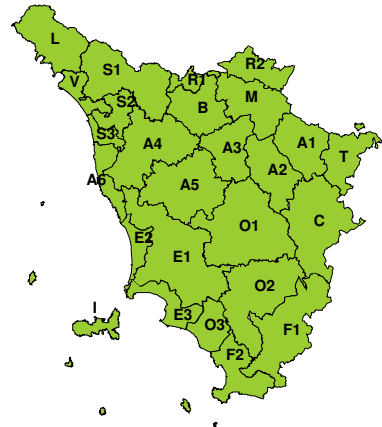


## RISCHIO VENTO

Lunedì, 01 Aprile 2024



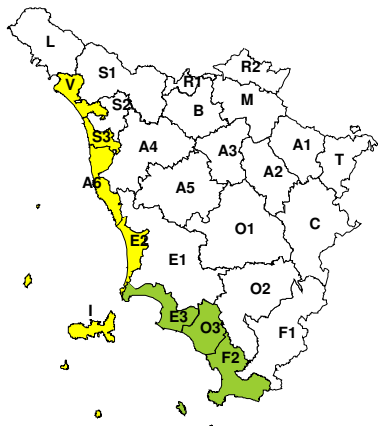
Martedì, 02 Aprile 2024



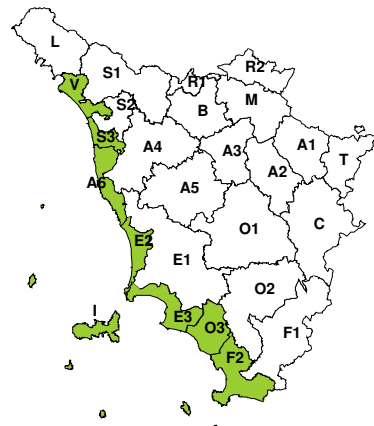


### RISCHIO MAREGGIATE

Lunedì, 01 Aprile 2024

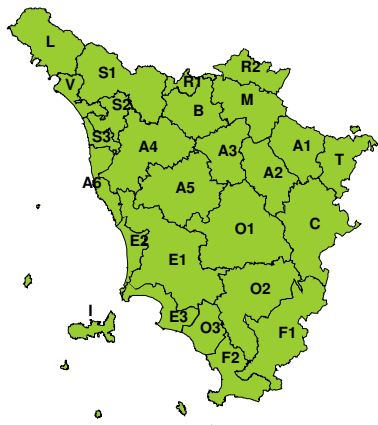


Martedì, 02 Aprile 2024



### RISCHIO NEVE

Lunedì, 01 Aprile 2024

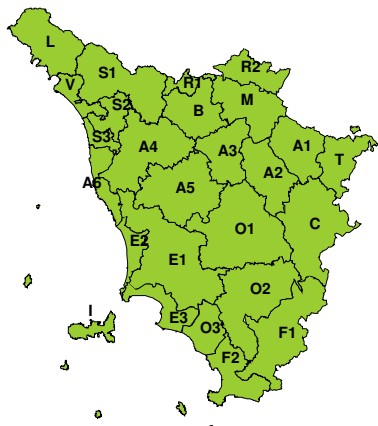


Martedì, 02 Aprile 2024



### RISCHIO GHIACCIO

Lunedì, 01 Aprile 2024



Martedì, 02 Aprile 2024

