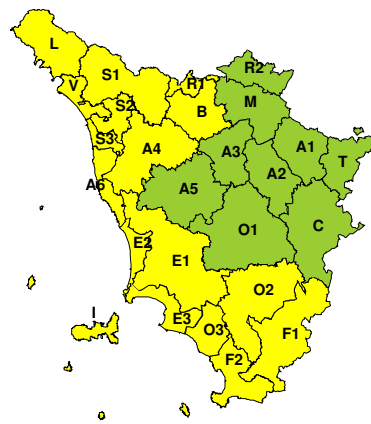


**BOLLETTINO DI VALUTAZIONE DELLE CRITICITÀ**Emissione di **Domenica, 25 Febbraio 2024**, ore 12.26**Domenica, 25 Febbraio 2024****Lunedì, 26 Febbraio 2024****AREE INTERESSATE:**

- | | | |
|-------------------------|-----------------------------|-------------------------|
| A1-Arno-Casentino | ■ E2-Etruria-Costa Nord | ■ O3-Omr. Gr-Costa |
| A2-Arno-Valdarno Sup. | ■ E3-Etruria-Costa Sud | ■ R1-Reno |
| A3-Arno-Firenze | ■ F1-Fiora e Alb. | R2-Romagna-Toscana |
| ■ A4-Valdarno Inf. | ■ F2-Fiora e Alb.-Costa e G | ■ S1-Serchio-Garf.-Lima |
| A5-Valdelsa-Valdera | ■ I-Isole | ■ S2-Serchio-Lucca |
| ■ A6-Arno-Costa | ■ L-Lunigiana | ■ S3-Serchio-Costa |
| ■ B-Bisenzio e Ombr. Pt | M-Mugello-Val di Sieve | T-Valtiberina |
| C-Valdichiana | O1-Omr. Gr-Alto | ■ V-Versilia |
| ■ E1-Etruria | ■ O2-Omr. Gr-Medio | |

Legenda criticità: VERDE, ■ GIALLO, ● ARANCIONE, ▲ ROSSO**PROVINCE INTERESSATE:** FIRENZE, GROSSETO, LIVORNO, LUCCA, MASSA-CARRARA, PISA, PISTOIA, PRATO, SIENA**FENOMENI PREVISTI**

La pressione sul Mediterraneo centro occidentale è in diminuzione per l'approssimarsi di una depressione atlantica. Domani e martedì la Toscana sarà interessata da una perturbazione e dalla depressione attesa in formazione sul Mediterraneo centrale.

PIOGGIA: Oggi, domenica, nulla da segnalare. Domani, lunedì, in mattinata piogge in graduale intensificazione sulle zone di nord ovest (province di Massa e Carrara, Lucca, Pistoia e parte settentrionale di quella di Pisa). Nel corso del pomeriggio graduale estensione delle precipitazioni anche al resto della regione. In serata precipitazioni diffuse ovunque più abbondanti sulle province di Massa e Carrara, Lucca, Pistoia, Prato, Pisa, Livorno e Grosseto. Le precipitazioni potranno anche assumere carattere temporalesco (più probabilmente in serata su arcipelago, costa e zone limitrofe dell'entroterra). Cumulati medi attesi abbondanti su Lunigiana, Garfagnana, Apuane e litorale settentrionale (Aree L, S1, S2, S3, V e A6), fino significativi sul resto della regione con i cumulati maggiori su R1, B, A4. Cumulati massimi: elevati sui rilievi di L, S1, S2, R1, B, fino a localmente elevati su A4, A6, E1, E2, E3, I, O2, O3, F1 e F2 e non elevati altrove. Le precipitazioni sono destinate a persistere anche nella giornata di martedì, quando potranno essere ancora abbondanti. Si segnala che fino a metà pomeriggio di Lunedì le precipitazioni saranno nevose in Appennino oltre i 1200-1300 metri, successivamente è atteso un rapido innalzamento della quota della neve che cadrà solo sulle cime più alte, anche nella giornata di martedì.

TEMPORALI: oggi nulla da segnalare. Domani, lunedì, possibilità di temporali sparsi più probabili in serata e in Arcipelago, sul litorale e zone limitrofe dell'entroterra. Raffiche di vento grandinate solo occasionali.

VENTO: oggi, domenica, nulla da segnalare. Domani, lunedì, venti di Scirocco in rinforzo con raffiche fino a 60-80 km/h su Arcipelago, litorale centro meridionale e zone collinari limitrofe dell'entroterra. Sul resto della regione raffiche fino a 40-50 km/h sulle zone collinari e montuose.



MARE: oggi, domenica, nulla da segnalare. Domani, lunedì, mare molto mosso.

DESCRIZIONE DELLE CRITICITÀ PREVISTE:

Sulla base delle previsioni meteorologiche odierne e delle valutazioni dei possibili effetti al suolo effettuate, si prefigurano i seguenti scenari di criticità:

ZONE DI ALLERTA	RISCHIO	TEMPI	CRITICITÀ
A4, A6, B, E1, E2 E3, F1, F2, I, L O2, O3, R1, S1, S2 S3, V	IDROGEOLOGICO IDRAULICO RETICOLO MINORE	dalle ore 16.00 Lunedì, 26 Febbraio 2024 alle ore 23.59 Lunedì, 26 Febbraio 2024	GIALLO

DESCRIZIONE DEGLI SCENARI DI EVENTO PREVISTI

IDROGEOLOGICO

IDRAULICO RETICOLO MINORE

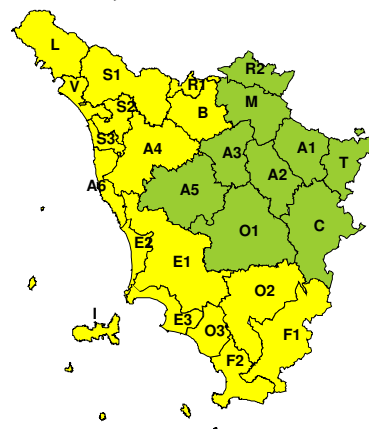
Criticità Giallo: Possibilità di innesco di frane superficiali/colate rapide di detriti o fango in bacini di dimensioni limitate e ruscellamenti superficiali anche con trasporto di materiale con conseguenti possibili danni localizzati alle infrastrutture, edifici e attività agricole, cantieri, insediamenti civili e industriali esposti; possibile innalzamento dei livelli idrometrici dei corsi d'acqua minori, con inondazioni delle aree limitrofe, anche per effetto di criticità locali (tombature, restringimenti, occlusioni delle luci dei ponti, ecc); possibile scorrimento superficiale delle acque nelle strade con fenomeni di rigurgito dei sistemi di smaltimento delle acque piovane e con possibile tracimazione e coinvolgimento delle aree urbane depresse, dei locali interrati e di quelli posti a pian terreno lungo le vie potenzialmente interessate da deflussi idrici; possibili temporanee interruzioni della rete stradale e/o ferroviaria in prossimità di impluvi, canali, zone depresse (sottopassi, tunnel, avvallamenti stradali, etc.) e a valle di porzioni di versante interessate da fenomeni franosi; possibili limitati danni alle opere idrauliche di difesa delle sponde, alle attività agricole, ai cantieri, agli insediamenti civili e industriali in alveo; possibili criticità connesse a localizzate cadute massi.

RISCHIO IDROGEOLOGICO-IDRAULICO RETICOLO MINORE

Domenica, 25 Febbraio 2024



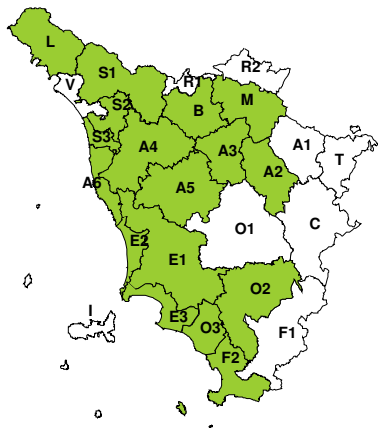
Lunedì, 26 Febbraio 2024



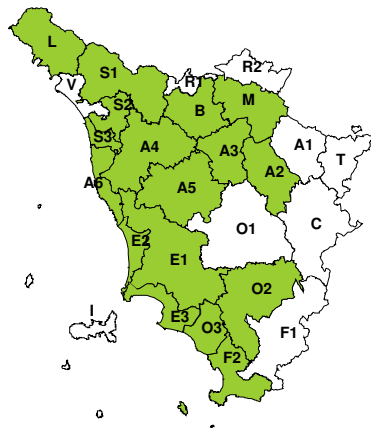


RISCHIO IDRAULICO RETICOLO PRINCIPALE

Domenica, 25 Febbraio 2024



Lunedì, 26 Febbraio 2024



RISCHIO TEMPORALI FORTI

Domenica, 25 Febbraio 2024

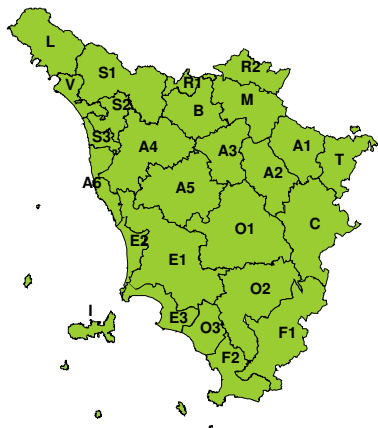


Lunedì, 26 Febbraio 2024

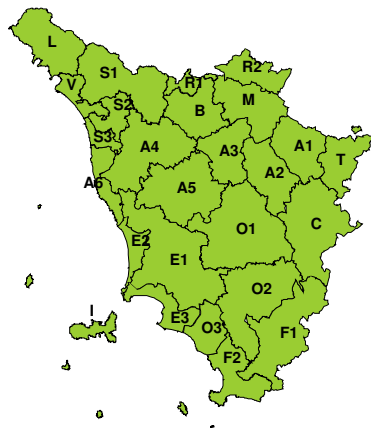


RISCHIO VENTO

Domenica, 25 Febbraio 2024



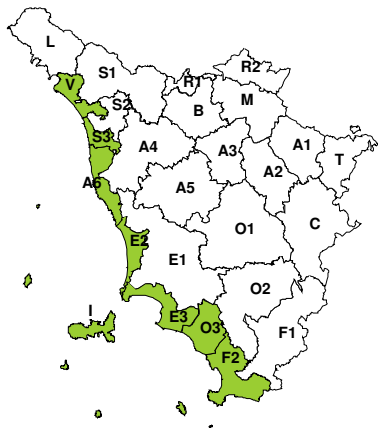
Lunedì, 26 Febbraio 2024



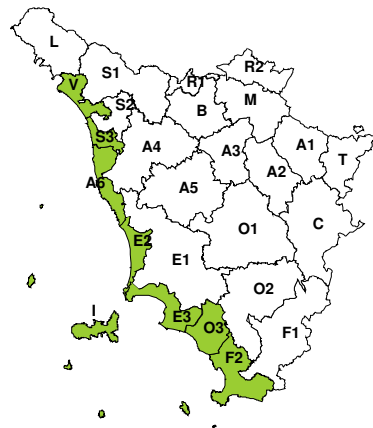


RISCHIO MAREGGIATE

Domenica, 25 Febbraio 2024

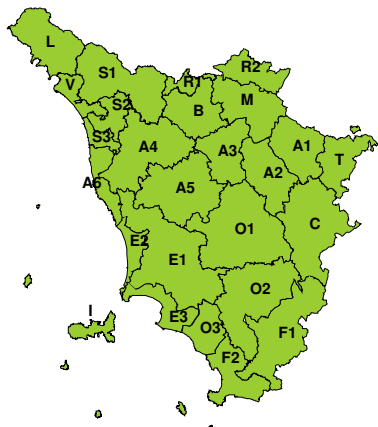


Lunedì, 26 Febbraio 2024



RISCHIO NEVE

Domenica, 25 Febbraio 2024

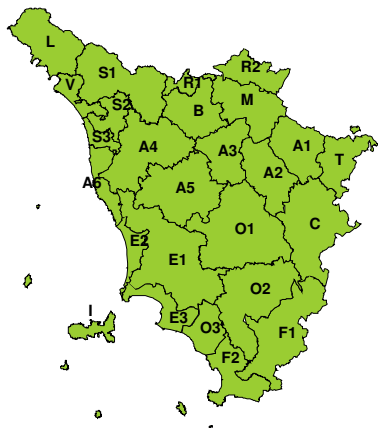


Lunedì, 26 Febbraio 2024



RISCHIO GHIACCIO

Domenica, 25 Febbraio 2024



Lunedì, 26 Febbraio 2024

