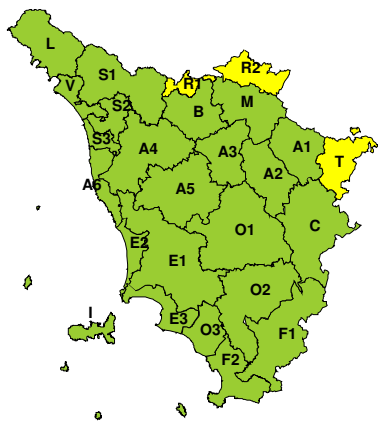
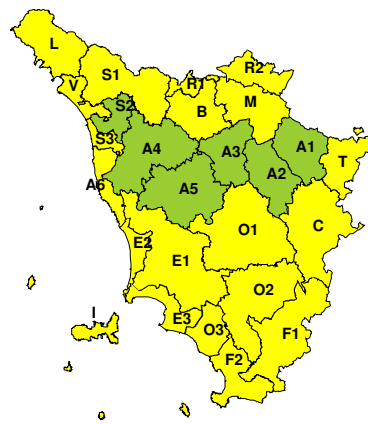


**BOLLETTINO DI VALUTAZIONE DELLE CRITICITÀ**Emissione di **Giovedì, 22 Febbraio 2024**, ore 13.00**Giovedì, 22 Febbraio 2024****Venerdì, 23 Febbraio 2024****AREE INTERESSATE:**

- | | | |
|-------------------------|-----------------------------|-------------------------|
| A1-Arno-Casentino | □ E2-Etruria-Costa Nord | □ O3-Ombr. Gr-Costa |
| A2-Arno-Valdarno Sup. | □ E3-Etruria-Costa Sud | □ R1-Reno |
| A3-Arno-Firenze | □ F1-Fiora e Alb. | □ R2-Romagna-Toscana |
| A4-Valdarno Inf. | □ F2-Fiora e Alb.-Costa e G | □ S1-Serchio-Garf.-Lima |
| A5-Valdelsa-Valdera | □ I-Isole | S2-Serchio-Lucca |
| □ A6-Arno-Costa | □ L-Lunigiana | □ S3-Serchio-Costa |
| □ B-Bisenzio e Ombr. Pt | □ M-Mugello-Val di Sieve | □ T-Valtiberina |
| □ C-Valdichiana | □ O1-Ombr. Gr-Alto | □ V-Versilia |
| □ E1-Etruria | □ O2-Ombr. Gr-Medio | |

Legenda criticità: VERDE, □ GIALLO, ○ ARANCIONE, ▲ ROSSO

PROVINCE INTERESSATE: AREZZO, FIRENZE, GROSSETO, LIVORNO, LUCCA, MASSA-CARRARA, PISA, PISTOIA, PRATO, SIENA

FENOMENI PREVISTI

perturbazione in avvicinamento con flusso meridionale di correnti miti ed umide. Domani, venerdì, piogge e rovesci su tutta la regione.

PIOGGIA: oggi, giovedì, precipitazioni al più di moderata intensità, sulle zone di nord ovest. Cumulati medi non significativi, massimi non elevati sui rilievi.

Domani, venerdì, piogge dapprima sulle zone occidentali, in trasferimento nel corso della giornata alle aree interne. Possibilità di locali temporali. Attenuazione dei fenomeni in serata. Cumulati medi in 24 ore significativi sulle aree appenniniche (L, S1, B, R1, M), inferiori sul resto delle zone interne. Cumulati massimi elevati sui rilievi appenninici e sulle Apuane, non elevati sul resto della regione. Intensità massima fino a moderata.

TEMPORALI: oggi, giovedì, nulla da segnalare. Domani, venerdì, possibilità di locali temporali.

VENTO: oggi, giovedì, forti venti dai quadranti meridionali con raffiche fino a 90-100 km/h sui crinali appenninici; fino a 60-80 km/h sottovento all'Appennino (R2 e T); fino a 50-70 su Arcipelago e zone collinari; fino a 40-50km/h altrove.

Domani, venerdì, ulteriore rinforzo dei venti meridionali, soprattutto nella prima parte della giornata. Raffiche fino a 80-100 km/h sulle zone appenniniche e sottovento, fino a 60-70 km/h sulla costa e sulle zone collinari, fino a 50-60 km/h in pianura.

MARE: oggi, giovedì, moto ondosso in aumento fino a mari molto mossi. Domani, venerdì, mare molto mosso in mattinata, agitato dal pomeriggio a nord di Capraia.

DESCRIZIONE DELLE CRITICITÀ PREVISTE:



Sulla base delle previsioni meteorologiche odierne e delle valutazioni dei possibili effetti al suolo effettuate, si prefigurano i seguenti scenari di criticità:

| ZONE DI ALLERTA | RISCHIO | TEMPI | CRITICITÀ |
|---|--|---|---------------|
| B, L, M, R1, S1 | IDROGEOLOGICO IDRAULICO RETICOLO MINORE | dalle ore 06.00 Venerdì, 23 Febbraio 2024 alle ore 18.00 Venerdì, 23 Febbraio 2024 | GIALLO |
| A6, E2, I, S3, V | MAREGGIATE | dalle ore 12.00 Venerdì, 23 Febbraio 2024 alle ore 23.59 Venerdì, 23 Febbraio 2024 | GIALLO |
| R1, R2, T | VENTO | dalle ore 15.00 Giovedì, 22 Febbraio 2024 alle ore 18.00 Venerdì, 23 Febbraio 2024 | GIALLO |
| A6, C, E1, E2, E3 F1, F2, I, O1, O2 O3 | VENTO | dalle ore 00.00 Venerdì, 23 Febbraio 2024 alle ore 18.00 Venerdì, 23 Febbraio 2024 | GIALLO |

DESCRIZIONE DEGLI SCENARI DI EVENTO PREVISTI

IDROGEOLOGICO

IDRAULICO RETICOLO MINORE

Criticità Giallo: Possibilità di innesco di frane superficiali/colate rapide di detriti o fango in bacini di dimensioni limitate e ruscellamenti superficiali anche con trasporto di materiale con conseguenti possibili danni localizzati alle infrastrutture, edifici e attività agricole, cantieri, insediamenti civili e industriali esposti; possibile innalzamento dei livelli idrometrici dei corsi d'acqua minori, con inondazioni delle aree limitrofe, anche per effetto di criticità locali (tombature, restringimenti, occlusioni delle luci dei ponti, ecc); possibile scorrimento superficiale delle acque nelle strade con fenomeni di rigurgito dei sistemi di smaltimento delle acque piovane e con possibile tracimazione e coinvolgimento delle aree urbane depresse, dei locali interrati e di quelli posti a pian terreno lungo le vie potenzialmente interessate da deflussi idrici; possibili temporanee interruzioni della rete stradale e/o ferroviaria in prossimità di impluvi, canali, zone depresse (sottopassi, tunnel, avvallamenti stradali, etc.) e a valle di porzioni di versante interessate da fenomeni franosi; possibili limitati danni alle opere idrauliche di difesa delle sponde, alle attività agricole, ai cantieri, agli insediamenti civili e industriali in alveo; possibili criticità connesse a localizzate cadute massi.

MAREGGIATE

Criticità Giallo: Sono possibili fenomeni occasionalmente pericolosi per l'incolumità delle persone, in grado di causare disagi e danni a carattere locale.

Sono possibili localizzati e temporanei problemi ai tratti stradali a ridosso della battigia con localizzate interruzioni della viabilità. Sono possibili problemi o danneggiamenti agli stabilimenti balneari e alle attività marittime. Sono possibili ritardi nei collegamenti marittimi. Si possono verificare situazioni di locale pericolo per la balneazione, per la navigazione da diporto e per le attività sportive.

VENTO

Criticità Giallo: Sono possibili fenomeni occasionalmente pericolosi per l'incolumità delle persone, in grado di causare disagi e danni a carattere locale.

Sono possibili isolate rotture di rami e/o caduta di alberi, caduta di tegole e cornicioni, localizzati danni alle strutture provvisorie, con trasporto di materiale vario.

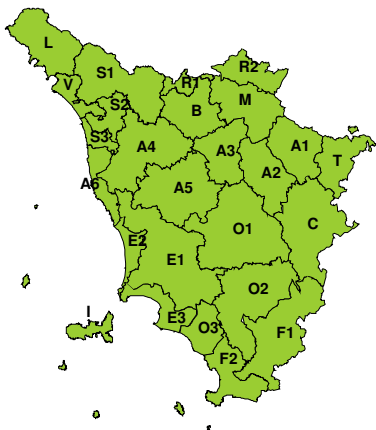
Sono possibili localizzati problemi alla circolazione stradale in particolare su viadotti e ponti, con temporanee interruzioni della viabilità. Sono possibili occasionali disagi dovuti a ritardi o cancellazioni dei collegamenti terrestri, ferroviari, aerei e marittimi.

Sono possibili occasionali problemi alle reti di distribuzione di servizi (tra cui telefonia ed elettricità) con temporanee interruzioni dei servizi.

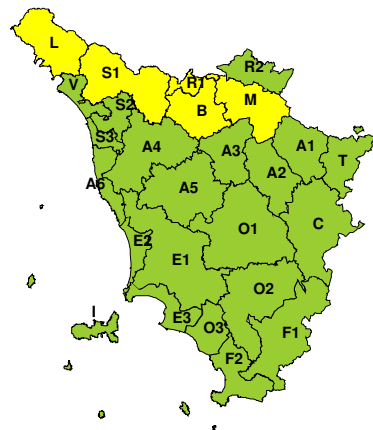


RISCHIO IDROGEOLOGICO-IDRAULICO RETICOLO MINORE

Giovedì, 22 Febbraio 2024

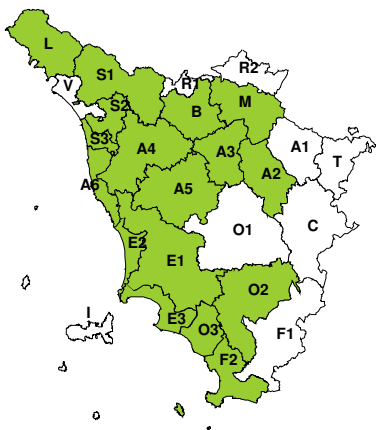


Venerdì, 23 Febbraio 2024

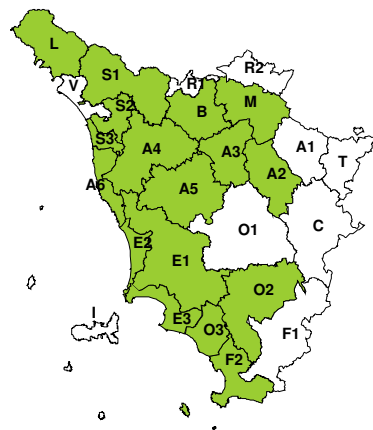


RISCHIO IDRAULICO RETICOLO PRINCIPALE

Giovedì, 22 Febbraio 2024

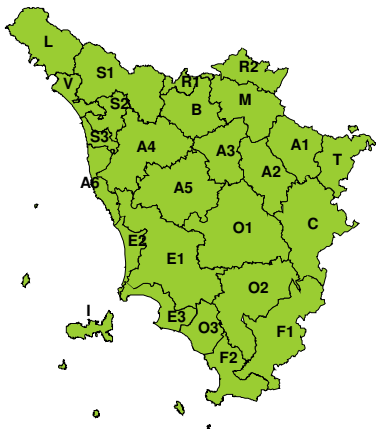


Venerdì, 23 Febbraio 2024



RISCHIO TEMPORALI FORTI

Giovedì, 22 Febbraio 2024



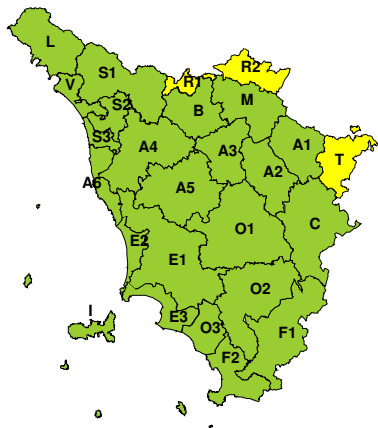
Venerdì, 23 Febbraio 2024



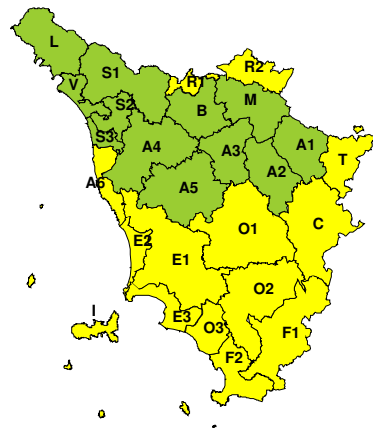


RISCHIO VENTO

Giovedì, 22 Febbraio 2024

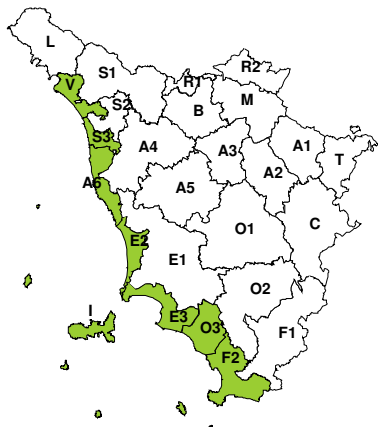


Venerdì, 23 Febbraio 2024

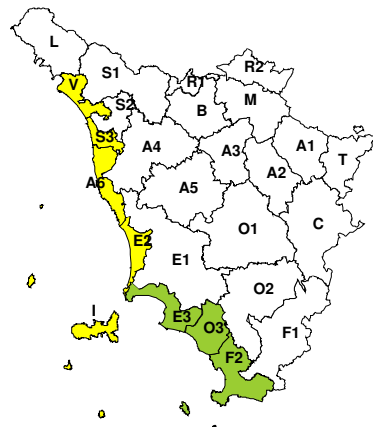


RISCHIO MAREGGIATE

Giovedì, 22 Febbraio 2024

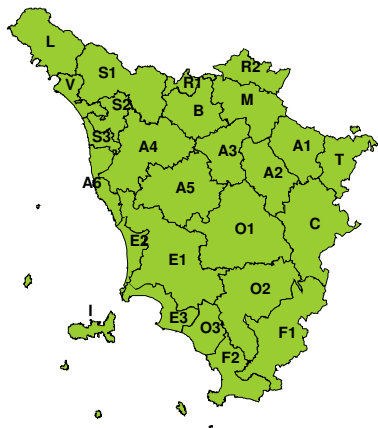


Venerdì, 23 Febbraio 2024

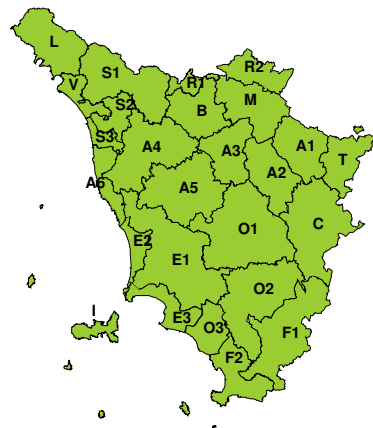


RISCHIO NEVE

Giovedì, 22 Febbraio 2024



Venerdì, 23 Febbraio 2024





RISCHIO GHIACCIO

Giovedì, 22 Febbraio 2024



Venerdì, 23 Febbraio 2024

