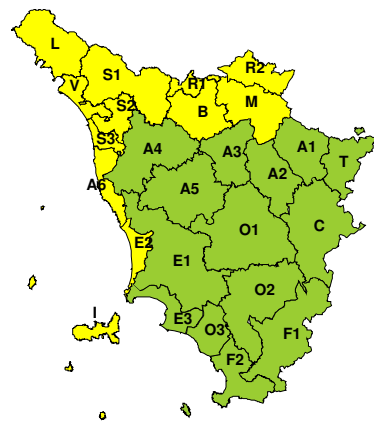


**BOLLETTINO DI VALUTAZIONE DELLE CRITICITÀ**Emissione di **Mercoledì, 17 Gennaio 2024**, ore 13.01**Mercoledì, 17 Gennaio 2024****Giovedì, 18 Gennaio 2024****AREE INTERESSATE:**

- |                                |                                 |                                |
|--------------------------------|---------------------------------|--------------------------------|
| A1-Arno-Casentino              | □ <b>E2-Etruria-Costa Nord</b>  | O3-Ombr. Gr-Costa              |
| A2-Arno-Valdarno Sup.          | E3-Etruria-Costa Sud            | □ <b>R1-Reno</b>               |
| A3-Arno-Firenze                | F1-Fiora e Alb.                 | □ <b>R2-Romagna-Toscana</b>    |
| A4-Valdarno Inf.               | F2-Fiora e Alb.-Costa e G       | □ <b>S1-Serchio-Garf.-Lima</b> |
| A5-Valdelsa-Valdera            | □ <b>I-Isole</b>                | □ <b>S2-Serchio-Lucca</b>      |
| □ <b>A6-Arno-Costa</b>         | □ <b>L-Lunigiana</b>            | □ <b>S3-Serchio-Costa</b>      |
| □ <b>B-Bisenzio e Ombr. Pt</b> | □ <b>M-Mugello-Val di Sieve</b> | T-Valtiberina                  |
| C-Valdichiana                  | O1-Ombr. Gr-Alto                | □ <b>V-Versilia</b>            |
| E1-Etruria                     | O2-Ombr. Gr-Medio               |                                |

**Legenda criticità:** VERDE, □ GIALLO, ○ ARANCIONE, ▲ ROSSO**PROVINCE INTERESSATE:** FIRENZE, LIVORNO, LUCCA, MASSA-CARRARA, PISA, PISTOIA, PRATO**FENOMENI PREVISTI**

transito di una perturbazione atlantica.

**PIOGGIA:** oggi, mercoledì, precipitazioni diffuse prevalentemente di debole o moderata intensità, ma insistenti sui rilievi delle province di Lucca, Massa e Pistoia. Cumulati medi fino abbondanti sui rilievi di nord ovest, significativi sul resto delle rilievi settentrionali, su quelli orientali e centro meridionali, non significativi altrove; massimi puntuali elevati in particolare sui rilievi delle Apuane e dell'Appennino massese e lucchese, anche sul resto dei rilievi settentrionali, non elevati altrove; intensità oraria generalmente debole o solo a tratti moderata sui rilievi. Domani giovedì, precipitazioni sulle zone settentrionali a carattere più sparso e intermittente ma localmente a carattere di rovescio con cumulati medi significativi e massimi non elevati sulle zone settentrionali, non significativi altrove; intensità oraria fino a moderata sulle zone settentrionali.

**TEMPORALI:** domani, giovedì, possibili isolati e brevi temporali sulle zone settentrionali e su quelle interne; colpi di vento e grandinate a carattere occasionale.

**VENTO:** domani, giovedì, venti di Libeccio (sud ovest) in ulteriore intensificazione con forti raffiche in particolare su Gorgona, Capraia, costa centrale (tra Livorno e Piombino) e sull'alto Mugello.

**MARE:** domani, giovedì, ulteriore intensificazione del moto ondoso fino a mare agitato (temporaneamente molto agitato a largo) sul mar Ligure e lungo la costa centro settentrionale.

**DESCRIZIONE DELLE CRITICITÀ PREVISTE:**

Sulla base delle previsioni meteorologiche odierne e delle valutazioni dei possibili effetti al suolo effettuate, si prefigurano i seguenti scenari di criticità:



ZONE DI ALLERTA	RISCHIO	TEMPI	CRITICITÀ
<b>B, L, R1, S1, S2 S3, V</b>	<b>IDROGEOLOGICO IDRAULICO RETICOLO MINORE</b>	in corso fino alle ore 14.00 Giovedì, 18 Gennaio 2024	<b>GIALLO</b>
<b>M</b>	<b>IDROGEOLOGICO IDRAULICO RETICOLO MINORE</b>	dalle ore 16.00 Mercoledì, 17 Gennaio 2024 alle ore 14.00 Giovedì, 18 Gennaio 2024	<b>GIALLO</b>
<b>A6, E2, I, S3, V</b>	<b>MAREGGIATE</b>	dalle ore 10.00 Giovedì, 18 Gennaio 2024 alle ore 23.59 Giovedì, 18 Gennaio 2024	<b>GIALLO</b>
<b>A6, E2, I, R2</b>	<b>VENTO</b>	dalle ore 10.00 Giovedì, 18 Gennaio 2024 alle ore 23.59 Giovedì, 18 Gennaio 2024	<b>GIALLO</b>

## DESCRIZIONE DEGLI SCENARI DI EVENTO PREVISTI

### IDROGEOLOGICO

#### IDRAULICO RETICOLO MINORE

**Criticità Giallo:** Possibilità di innesco di frane superficiali/colate rapide di detriti o fango in bacini di dimensioni limitate e ruscellamenti superficiali anche con trasporto di materiale con conseguenti possibili danni localizzati alle infrastrutture, edifici e attività agricole, cantieri, insediamenti civili e industriali esposti; possibile innalzamento dei livelli idrometrici dei corsi d'acqua minori, con inondazioni delle aree limitrofe, anche per effetto di criticità locali (tombature, restringimenti, occlusioni delle luci dei ponti, ecc); possibile scorrimento superficiale delle acque nelle strade con fenomeni di rigurgito dei sistemi di smaltimento delle acque piovane e con possibile tracimazione e coinvolgimento delle aree urbane depresse, dei locali interrati e di quelli posti a pian terreno lungo le vie potenzialmente interessate da deflussi idrici; possibili temporanee interruzioni della rete stradale e/o ferroviaria in prossimità di impluvi, canali, zone depresse (sottopassi, tunnel, avvallamenti stradali, etc.) e a valle di porzioni di versante interessate da fenomeni franosi; possibili limitati danni alle opere idrauliche di difesa delle sponde, alle attività agricole, ai cantieri, agli insediamenti civili e industriali in alveo; possibili criticità connesse a localizzate cadute massi.

#### MAREGGIATE

**Criticità Giallo:** Sono possibili fenomeni occasionalmente pericolosi per l'incolumità delle persone, in grado di causare disagi e danni a carattere locale.

Sono possibili localizzati e temporanei problemi ai tratti stradali a ridosso della battigia con localizzate interruzioni della viabilità. Sono possibili problemi o danneggiamenti agli stabilimenti balneari e alle attività marittime. Sono possibili ritardi nei collegamenti marittimi. Si possono verificare situazioni di locale pericolo per la balneazione, per la navigazione da diporto e per le attività sportive.

#### VENTO

**Criticità Giallo:** Sono possibili fenomeni occasionalmente pericolosi per l'incolumità delle persone, in grado di causare disagi e danni a carattere locale.

Sono possibili isolate rotture di rami e/o caduta di alberi, caduta di tegole e cornicioni, localizzati danni alle strutture provvisorie, con trasporto di materiale vario.

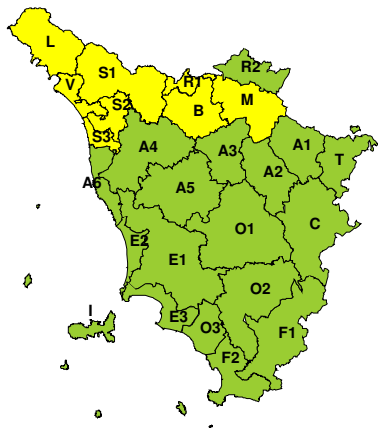
Sono possibili localizzati problemi alla circolazione stradale in particolare su viadotti e ponti, con temporanee interruzioni della viabilità. Sono possibili occasionali disagi dovuti a ritardi o cancellazioni dei collegamenti terrestri, ferroviari, aerei e marittimi.

Sono possibili occasionali problemi alle reti di distribuzione di servizi (tra cui telefonia ed elettricità) con temporanee interruzioni dei servizi.

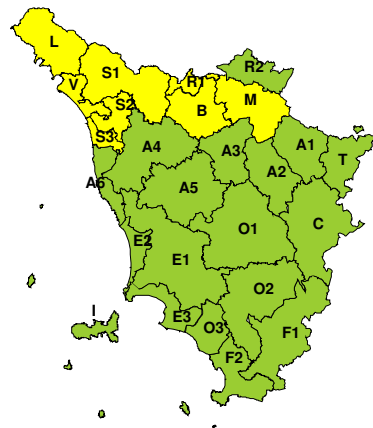


**RISCHIO IDROGEOLOGICO-IDRAULICO RETICOLO MINORE**

**Mercoledì, 17 Gennaio 2024**

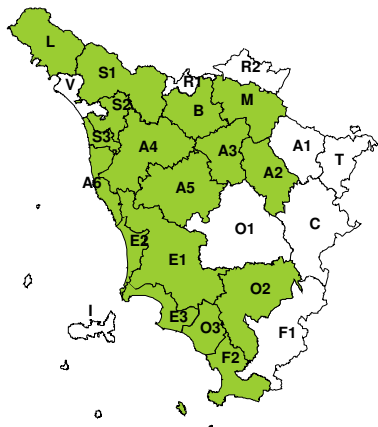


**Giovedì, 18 Gennaio 2024**

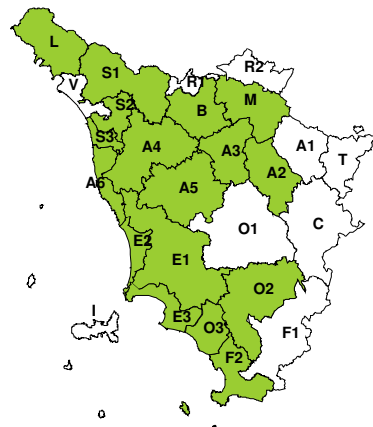


**RISCHIO IDRAULICO RETICOLO PRINCIPALE**

**Mercoledì, 17 Gennaio 2024**

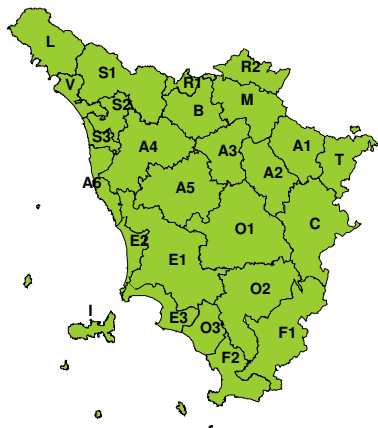


**Giovedì, 18 Gennaio 2024**



**RISCHIO TEMPORALI FORTI**

**Mercoledì, 17 Gennaio 2024**



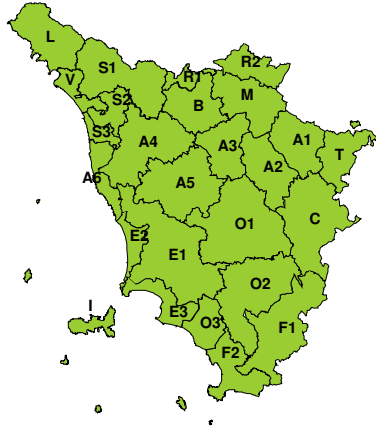
**Giovedì, 18 Gennaio 2024**





**RISCHIO VENTO**

**Mercoledì, 17 Gennaio 2024**

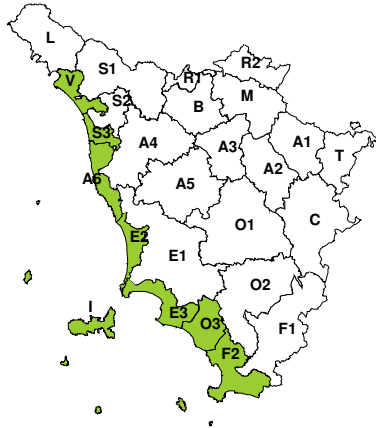


**Giovedì, 18 Gennaio 2024**

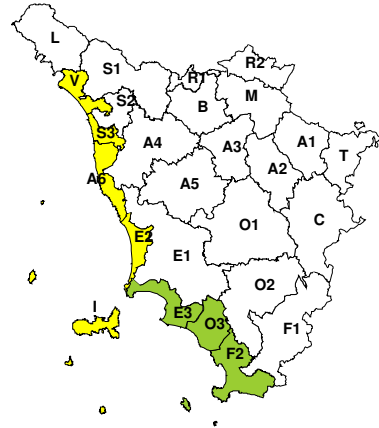


**RISCHIO MAREGGIATE**

**Mercoledì, 17 Gennaio 2024**

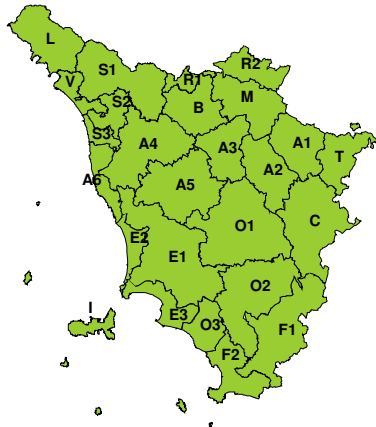


**Giovedì, 18 Gennaio 2024**

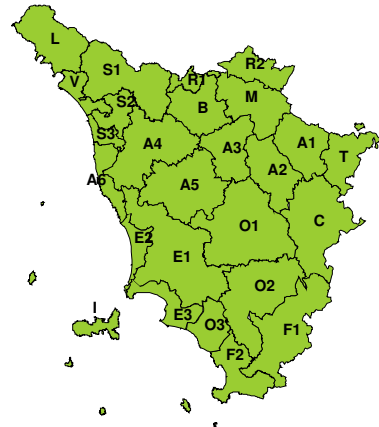


**RISCHIO NEVE**

**Mercoledì, 17 Gennaio 2024**



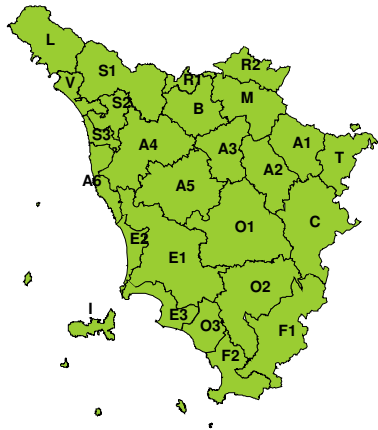
**Giovedì, 18 Gennaio 2024**





**RISCHIO GHIACCIO**

**Mercoledì, 17 Gennaio 2024**



**Giovedì, 18 Gennaio 2024**

