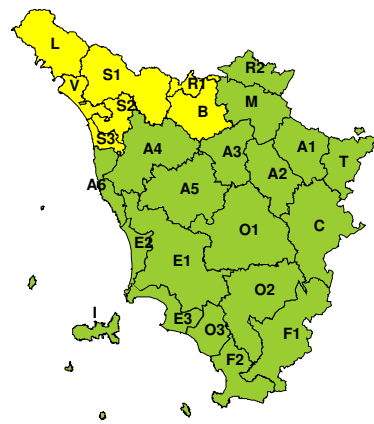


**BOLLETTINO DI VALUTAZIONE DELLE CRITICITÀ**Emissione di **Martedì, 16 Gennaio 2024**, ore 12.22**Martedì, 16 Gennaio 2024****Mercoledì, 17 Gennaio 2024****AREE INTERESSATE:**

- |                                |                           |                                |
|--------------------------------|---------------------------|--------------------------------|
| A1-Arno-Casentino              | E2-Etruria-Costa Nord     | O3-Ombr. Gr-Costa              |
| A2-Arno-Valdarno Sup.          | E3-Etruria-Costa Sud      | ■ <b>R1-Reno</b>               |
| A3-Arno-Firenze                | F1-Fiora e Alb.           | ■ <b>S1-Serchio-Garf.-Lima</b> |
| A4-Valdarno Inf.               | F2-Fiora e Alb.-Costa e G | ■ <b>S2-Serchio-Lucca</b>      |
| A5-Valdelsa-Valdera            | I-Isole                   | ■ <b>S3-Serchio-Costa</b>      |
| A6-Arno-Costa                  | ■ <b>L-Lunigiana</b>      | T-Valtiberina                  |
| ■ <b>B-Bisenzio e Ombr. Pt</b> | M-Mugello-Val di Sieve    | ■ <b>V-Versilia</b>            |
| C-Valdichiana                  | O1-Ombr. Gr-Alto          |                                |
| E1-Etruria                     | O2-Ombr. Gr-Medio         |                                |

**Legenda criticità:** VERDE, ■ GIALLO, ● ARANCIONE, ▲ ROSSO

**PROVINCE INTERESSATE:** FIRENZE, LUCCA, MASSA-CARRARA, PISA, PISTOIA, PRATO

**FENOMENI PREVISTI**

persiste il flusso umido da sud ovest con deboli piogge. Domani, mercoledì, transito di una perturbazione atlantica.

**PIOGGIA:** oggi, martedì, deboli piogge sparse sulle zone centro settentrionali. Cumulati medi e massimi non significativi (massimi fino a circa 10 mm sul Pratomagno). Domani, piogge diffuse dal pomeriggio, anche a carattere di rovescio. Cumulati medi quasi ovunque significativi. Massimi puntuali fino a elevati sulle zone settentrionali, non elevati altrove.

**TEMPORALI:** niente da segnalare.

**VENTO:** oggi, nulla da segnalare. Domani, mercoledì, venti in rinforzo da sud sud ovest con raffiche in serata fino a 70-90 km/h in Appennino e vetta dell'Amiata; fino a 60-80 km/h in Arcipelago; fino a 60-70 km/h in collina e fino a 40-50 km/h altrove.

**MARE:** oggi, nulla da segnalare. Domani, mercoledì, mari molto mossi dal pomeriggio.

**DESCRIZIONE DELLE CRITICITÀ PREVISTE:**

Sulla base delle previsioni meteorologiche odierne e delle valutazioni dei possibili effetti al suolo effettuate, si prefigurano i seguenti scenari di criticità:



ZONE DI ALLERTA	RISCHIO	TEMPI	CRITICITÀ
B, L, R1, S1, S2 S3, V	IDROGEOLOGICO IDRAULICO RETICOLO MINORE	dalle ore 12.00 Mercoledì, 17 Gennaio 2024 alle ore 23.59 Mercoledì, 17 Gennaio 2024	<b>GIALLO</b>

## DESCRIZIONE DEGLI SCENARI DI EVENTO PREVISTI

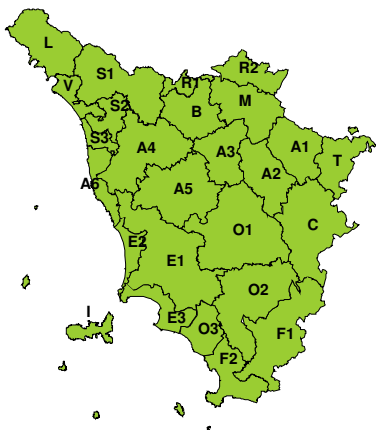
### IDROGEOLOGICO

### IDRAULICO RETICOLO MINORE

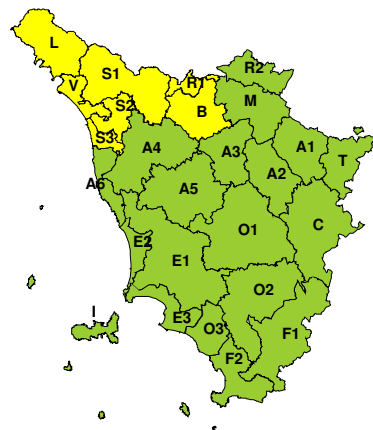
**Criticità Giallo:** Possibilità di innesco di frane superficiali/colate rapide di detriti o fango in bacini di dimensioni limitate e ruscellamenti superficiali anche con trasporto di materiale con conseguenti possibili danni localizzati alle infrastrutture, edifici e attività agricole, cantieri, insediamenti civili e industriali esposti; possibile innalzamento dei livelli idrometrici dei corsi d'acqua minori, con inondazioni delle aree limitrofe, anche per effetto di criticità locali (tombature, restringimenti, occlusioni delle luci dei ponti, ecc); possibile scorrimento superficiale delle acque nelle strade con fenomeni di rigurgito dei sistemi di smaltimento delle acque piovane e con possibile tracimazione e coinvolgimento delle aree urbane depresse, dei locali interrati e di quelli posti a pian terreno lungo le vie potenzialmente interessate da deflussi idrici; possibili temporanee interruzioni della rete stradale e/o ferroviaria in prossimità di impluvi, canali, zone depresse (sottopassi, tunnel, avvallamenti stradali, etc.) e a valle di porzioni di versante interessate da fenomeni franosi; possibili limitati danni alle opere idrauliche di difesa delle sponde, alle attività agricole, ai cantieri, agli insediamenti civili e industriali in alveo; possibili criticità connesse a localizzate cadute massi.

## RISCHIO IDROGEOLOGICO-IDRAULICO RETICOLO MINORE

Martedì, 16 Gennaio 2024



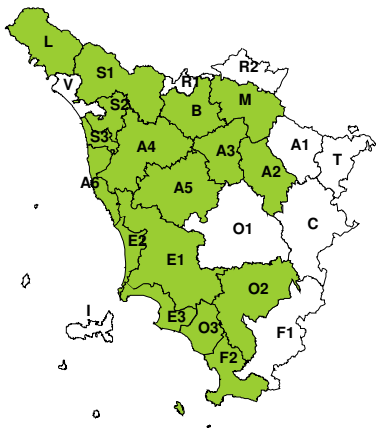
Mercoledì, 17 Gennaio 2024



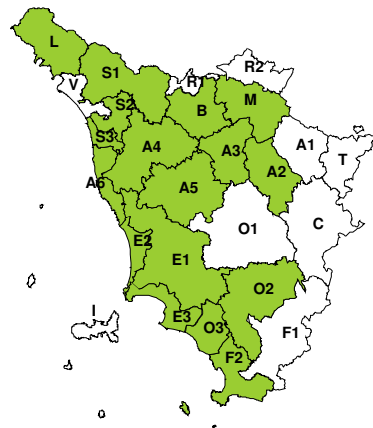


## RISCHIO IDRAULICO RETICOLO PRINCIPALE

Martedì, 16 Gennaio 2024

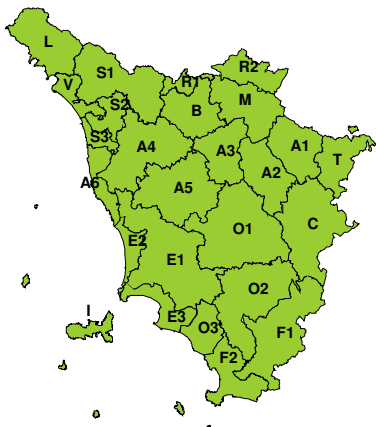


Mercoledì, 17 Gennaio 2024



## RISCHIO TEMPORALI FORTI

Martedì, 16 Gennaio 2024

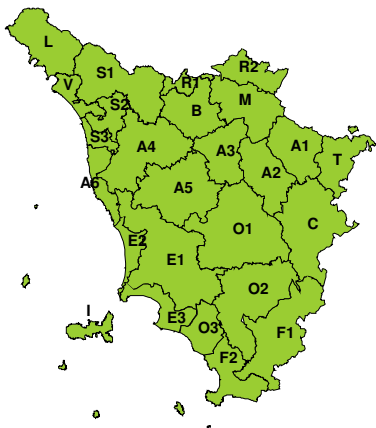


Mercoledì, 17 Gennaio 2024

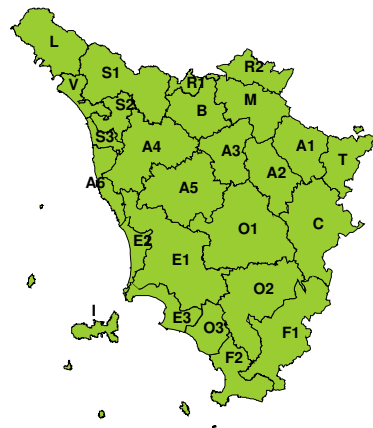


## RISCHIO VENTO

Martedì, 16 Gennaio 2024



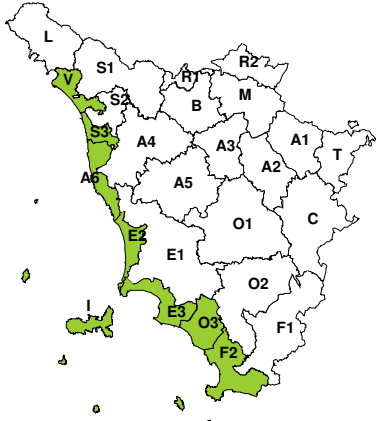
Mercoledì, 17 Gennaio 2024



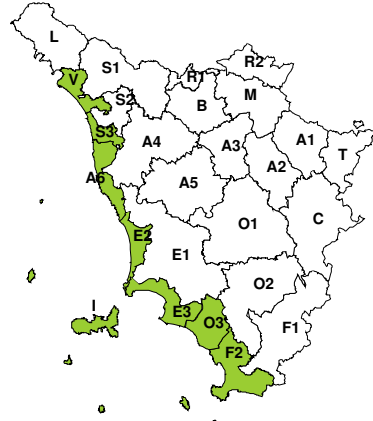


### RISCHIO MAREGGIATE

Martedì, 16 Gennaio 2024



Mercoledì, 17 Gennaio 2024



### RISCHIO NEVE

Martedì, 16 Gennaio 2024

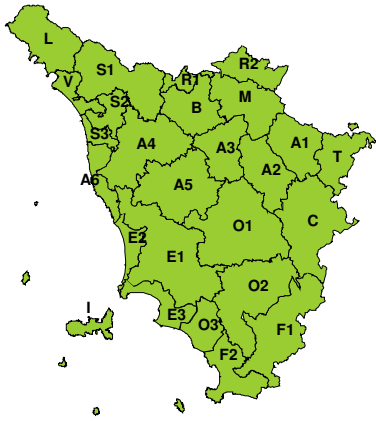


Mercoledì, 17 Gennaio 2024



### RISCHIO GHIACCIO

Martedì, 16 Gennaio 2024



Mercoledì, 17 Gennaio 2024

