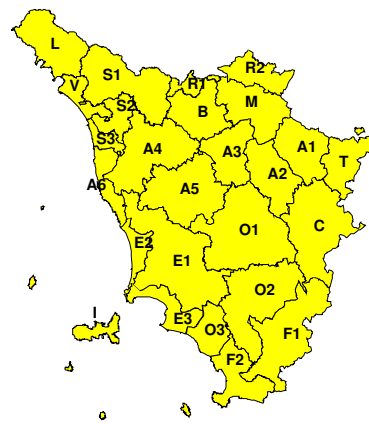


**BOLLETTINO DI VALUTAZIONE DELLE CRITICITÀ**Emissione di **Domenica, 08 Gennaio 2023**, ore 12.57**Domenica, 08 Gennaio 2023****Lunedì, 09 Gennaio 2023****AREE INTERESSATE:**

- | | | |
|-------------------------|-----------------------------|-------------------------|
| ■ A1-Arno-Casentino | ■ E2-Etruria-Costa Nord | ■ O3-Omr. Gr-Costa |
| ■ A2-Arno-Valdarno Sup. | ■ E3-Etruria-Costa Sud | ■ R1-Reno |
| ■ A3-Arno-Firenze | ■ F1-Fiora e Alb. | ■ R2-Romagna-Toscana |
| ■ A4-Valdarno Inf. | ■ F2-Fiora e Alb.-Costa e G | ■ S1-Serchio-Garf.-Lima |
| ■ A5-Valdelsa-Valdera | ■ I-Isole | ■ S2-Serchio-Lucca |
| ■ A6-Arno-Costa | ■ L-Lunigiana | ■ S3-Serchio-Costa |
| ■ B-Bisenzio e Ombr. Pt | ■ M-Mugello-Val di Sieve | ■ T-Valtiberina |
| ■ C-Valdichiana | ■ O1-Omr. Gr-Alto | ■ V-Versilia |
| ■ E1-Etruria | ■ O2-Omr. Gr-Medio | |

Legenda criticità: VERDE, ■ GIALLO, ● ARANCIONE, ▲ ROSSO

PROVINCE INTERESSATE: AREZZO, FIRENZE, GROSSETO, LIVORNO, LUCCA, MASSA-CARRARA, PISA, PISTOIA, PRATO, SIENA

FENOMENI PREVISTI

tra oggi e domani transito di una perturbazione atlantica che porterà piogge diffuse, venti forti e mare agitato.

PIOGGIA: nel pomeriggio di oggi, domenica, piogge in intensificazione sulle zone di nord ovest dove potranno risultare persistenti, in particolare sui rilievi. Precipitazioni in rapida estensione al resto della regione, più frequenti sulle zone centro-settentrionali. Possibilità di temporali in serata, localmente forti. Nella notte di lunedì le piogge tenderanno a concentrarsi sulle zone interne per poi attenuarsi gradualmente in mattinata ed esaurirsi nel pomeriggio. Tra il pomeriggio di oggi e la mattina di domani, lunedì, cumulati medi intorno ai 40-50 mm sulle zone di nord ovest con massimi puntuali fino a 80-100 mm sui rilievi, 30-40 mm medi sulle restanti aree settentrionali e sulla costa centrale con massimi fino a 50-60 mm (fino a 70-80 mm sui rilievi). Sul resto della Toscana medi intorno ai 20-30 mm con massimi puntuali fino a 40-50 mm (localmente superiori sui rilievi).

TEMPORALI: tra la sera di oggi, domenica, e la notte di domani, lunedì, possibilità di temporali, localmente forti sulla costa centro-settentrionale e sul nord ovest,

VENTO: dal pomeriggio di oggi venti in rotazione e rinforzo dai quadranti meridionali con raffiche fino a 60-70 km/h sulla costa, in Arcipelago e sulle zone collinari, 80-90 km/h sui crinali appenninici e aree sottovento ad essi, 40-50 km/h in pianura. Domani, lunedì, rotazione dei venti a Ponente e Maestrale con raffiche fino a 80-100 km/h in Arcipelago, 70-90 km/h sulla costa centro-meridionale e 60-70 km/h sui rilievi.

MARE: moto ondoso in aumento fino a mare molto mosso in serata. Domani, lunedì, mare agitato o a tratti molto agitato a largo.

**DESCRIZIONE DELLE CRITICITÀ PREVISTE:**

Sulla base delle previsioni meteorologiche odierne e delle valutazioni dei possibili effetti al suolo effettuate, si prefigurano i seguenti scenari di criticità:

ZONE DI ALLERTA	RISCHIO	TEMPI	CRITICITÀ
A4, A6, B, L, R1 S1, S2, S3, V	IDROGEOLOGICO IDRAULICO RETICOLO MINORE	in corso fino alle ore 11.00 Lunedì, 09 Gennaio 2023	GIALLO
A1, A2, A3, A5, C E1, E2, E3, F1, F2 I, M, O1, O2, O3 R2, T	IDROGEOLOGICO IDRAULICO RETICOLO MINORE	dalle ore 18.00 Domenica, 08 Gennaio 2023 alle ore 11.00 Lunedì, 09 Gennaio 2023	GIALLO
A6, E2, E3, F2, I O3, S3, V	MAREGGIATE	dalle ore 00.00 Lunedì, 09 Gennaio 2023 alle ore 23.59 Lunedì, 09 Gennaio 2023	GIALLO
A4, A5, A6, B, E1 E2, E3, F1, F2, I L, O2, O3, R1, S1 S2, S3, V	TEMPORALI FORTI	dalle ore 18.00 Domenica, 08 Gennaio 2023 alle ore 08.00 Lunedì, 09 Gennaio 2023	GIALLO
A6, E2, E3, F2, I O3	VENTO	dalle ore 20.00 Domenica, 08 Gennaio 2023 alle ore 23.59 Lunedì, 09 Gennaio 2023	GIALLO
R2, S3, T, V	VENTO	dalle ore 20.00 Domenica, 08 Gennaio 2023 alle ore 10.00 Lunedì, 09 Gennaio 2023	GIALLO



DESCRIZIONE DEGLI SCENARI DI EVENTO PREVISTI

IDROGEOLOGICO

IDRAULICO RETICOLO MINORE

Criticità Giallo: Possibilità di innesco di frane superficiali/colate rapide di detriti o fango in bacini di dimensioni limitate e ruscellamenti superficiali anche con trasporto di materiale con conseguenti possibili danni localizzati alle infrastrutture, edifici e attività agricole, cantieri, insediamenti civili e industriali esposti; possibile innalzamento dei livelli idrometrici dei corsi d'acqua minori, con inondazioni delle aree limitrofe, anche per effetto di criticità locali (tombature, restringimenti, occlusioni delle luci dei ponti, ecc); possibile scorrimento superficiale delle acque nelle strade con fenomeni di rigurgito dei sistemi di smaltimento delle acque piovane e con possibile tracimazione e coinvolgimento delle aree urbane depresse, dei locali interrati e di quelli posti a pian terreno lungo le vie potenzialmente interessate da deflussi idrici; possibili temporanee interruzioni della rete stradale e/o ferroviaria in prossimità di impluvi, canali, zone depresse (sottopassi, tunnel, avvallamenti stradali, etc.) e a valle di porzioni di versante interessate da fenomeni franosi; possibili limitati danni alle opere idrauliche di difesa delle sponde, alle attività agricole, ai cantieri, agli insediamenti civili e industriali in alveo; possibili criticità connesse a localizzate cadute massi.

MAREGGIATE

Criticità Giallo: Sono possibili fenomeni occasionalmente pericolosi per l'incolumità delle persone, in grado di causare disagi e danni a carattere locale.

Sono possibili localizzati e temporanei problemi ai tratti stradali a ridosso della battigia con localizzate interruzioni della viabilità. Sono possibili problemi o danneggiamenti agli stabilimenti balneari e alle attività marittime. Sono possibili ritardi nei collegamenti marittimi. Si possono verificare situazioni di locale pericolo per la balneazione, per la navigazione da diporto e per le attività sportive.

TEMPORALI FORTI

Criticità Giallo: In uno scenario caratterizzato da elevata incertezza previsionale, saranno possibili fenomeni intensi occasionalmente pericolosi per l'incolumità delle persone e in grado di causare disagi e danni a carattere locale. Saranno possibili gli effetti riconducibili al rischio **idrogeologico-idraulico reticolo minore**, che potrebbero verificarsi in maniera repentina ed improvvisa.

A causa delle violente raffiche di **vento**, saranno possibili ulteriori effetti tra cui ad esempio, rottura di rami e/o caduta di alberi, caduta di tegole, danni alle strutture provvisorie e/o agli edifici, abbattimento di pali, segnaletica e impalcature, trasporto di materiale, disagi e/o interruzione della viabilità e danneggiamenti alle reti di distribuzione di servizi (tra cui telefonia ed elettricità) con conseguenti interruzioni.

Nel caso in cui si verificano **grandinate** saranno inoltre possibili danni alle colture agricole, alle coperture degli edifici e agli automezzi.

Infine a causa delle **fulminazioni** saranno possibili danneggiamenti agli edifici, alberi e alle reti di distribuzione di servizi (tra cui telefonia ed elettricità) e eventualmente l'innesco di incendi in aree boschive.

VENTO

Criticità Giallo: Sono possibili fenomeni occasionalmente pericolosi per l'incolumità delle persone, in grado di causare disagi e danni a carattere locale.

Sono possibili isolate rotture di rami e/o caduta di alberi, caduta di tegole e cornicioni, localizzati danni alle strutture provvisorie, con trasporto di materiale vario.

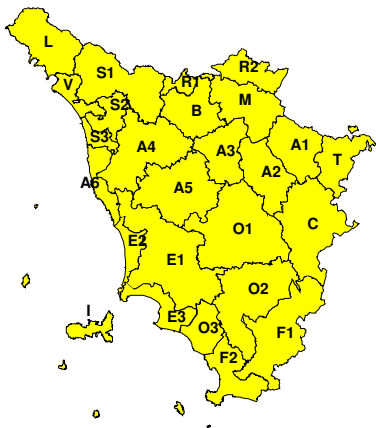
Sono possibili localizzati problemi alla circolazione stradale in particolare su viadotti e ponti, con temporanee interruzioni della viabilità. Sono possibili occasionali disagi dovuti a ritardi o cancellazioni dei collegamenti terrestri, ferroviari, aerei e marittimi.

Sono possibili occasionali problemi alle reti di distribuzione di servizi (tra cui telefonia ed elettricità) con temporanee interruzioni dei servizi.

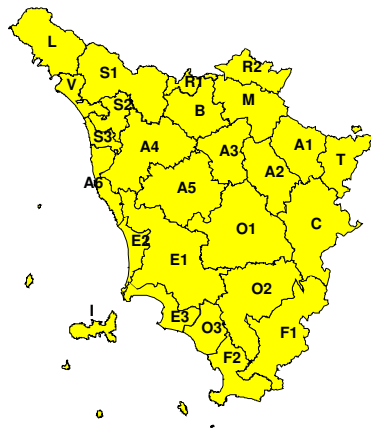


RISCHIO IDROGEOLOGICO-IDRAULICO RETICOLO MINORE

Domenica, 08 Gennaio 2023

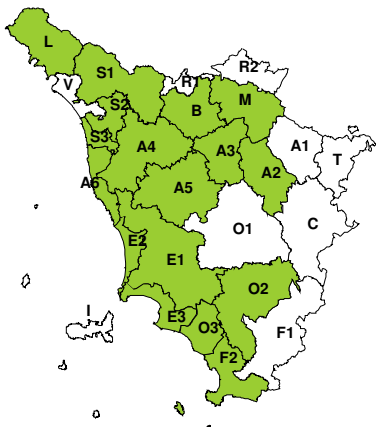


Lunedì, 09 Gennaio 2023

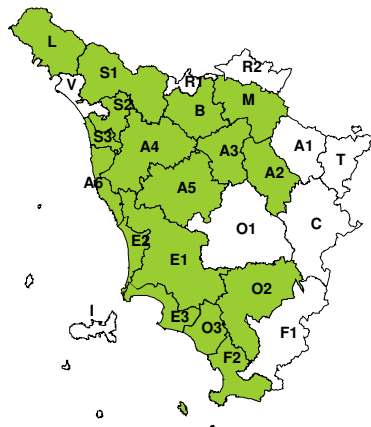


RISCHIO IDRAULICO RETICOLO PRINCIPALE

Domenica, 08 Gennaio 2023

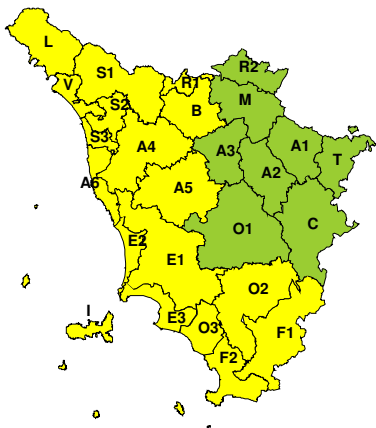


Lunedì, 09 Gennaio 2023

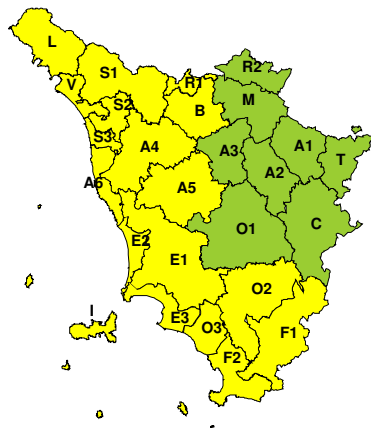


RISCHIO TEMPORALI FORTI

Domenica, 08 Gennaio 2023



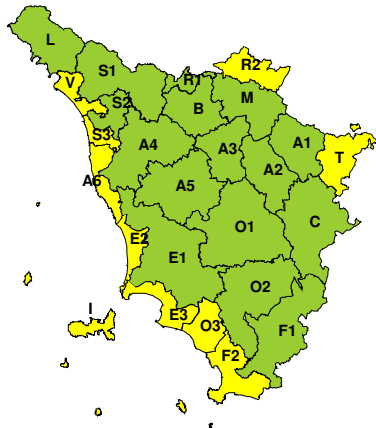
Lunedì, 09 Gennaio 2023



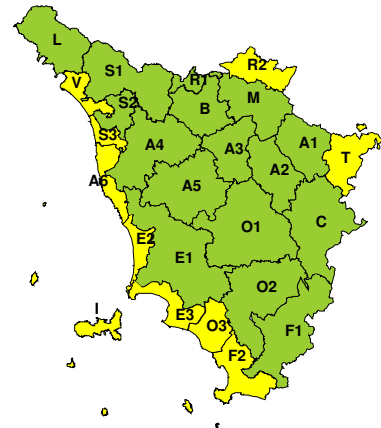


RISCHIO VENTO

Domenica, 08 Gennaio 2023

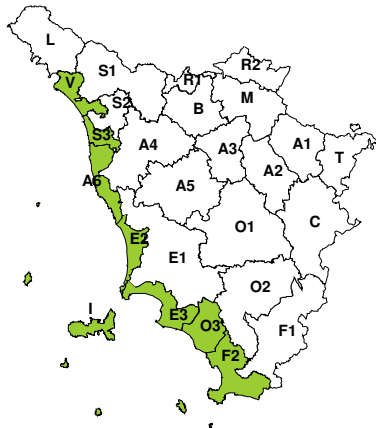


Lunedì, 09 Gennaio 2023



RISCHIO MAREGGIATE

Domenica, 08 Gennaio 2023

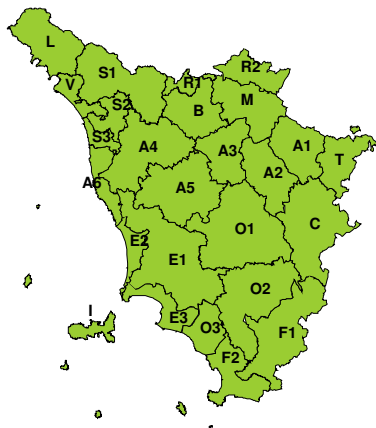


Lunedì, 09 Gennaio 2023



RISCHIO NEVE

Domenica, 08 Gennaio 2023



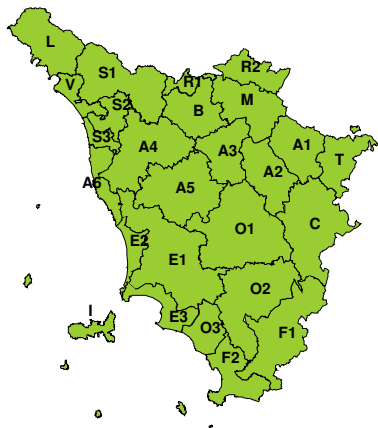
Lunedì, 09 Gennaio 2023





RISCHIO GHIACCIO

Domenica, 08 Gennaio 2023



Lunedì, 09 Gennaio 2023

