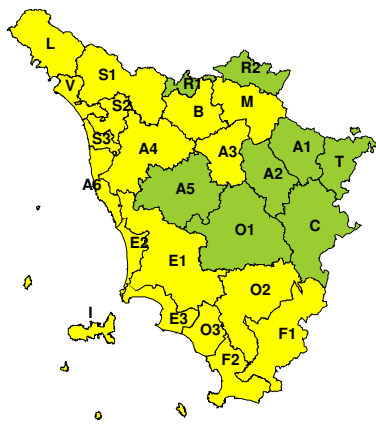
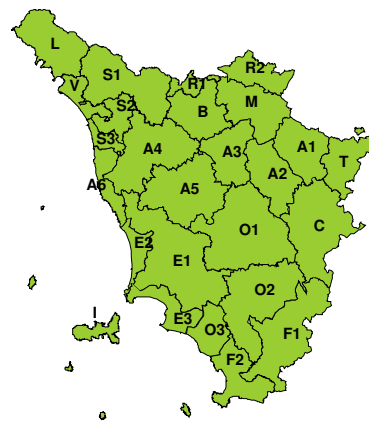


**BOLLETTINO DI VALUTAZIONE DELLE CRITICITÀ**Emissione di **Sabato, 25 Novembre 2023**, ore 12.37

Sabato, 25 Novembre 2023



Domenica, 26 Novembre 2023

**AREE INTERESSATE:**

- | | | |
|-------------------------|-----------------------------|-------------------------|
| A1-Arno-Casentino | □ E2-Etruria-Costa Nord | □ O3-Omr. Gr-Costa |
| A2-Arno-Valdarno Sup. | □ E3-Etruria-Costa Sud | R1-Reno |
| □ A3-Arno-Firenze | □ F1-Fiora e Alb. | R2-Romagna-Toscana |
| □ A4-Valdarno Inf. | □ F2-Fiora e Alb.-Costa e G | □ S1-Serchio-Garf.-Lima |
| A5-Valdelsa-Valdera | □ I-Isole | □ S2-Serchio-Lucca |
| □ A6-Arno-Costa | □ L-Lunigiana | □ S3-Serchio-Costa |
| □ B-Bisenzio e Ombr. Pt | □ M-Mugello-Val di Sieve | T-Valtiberina |
| C-Valdichiana | ○ O1-Omr. Gr-Alto | □ V-Versilia |
| □ E1-Etruria | □ O2-Omr. Gr-Medio | |

Legenda criticità: VERDE, □ GIALLO, ○ ARANCIONE, ▲ ROSSO

PROVINCE INTERESSATE: FIRENZE, GROSSETO, LIVORNO, LUCCA, MASSA-CARRARA, PISA, PISTOIA, PRATO, SIENA

FENOMENI PREVISTI

Intenso flusso di correnti fredde settentrionali con tempo stabile al centro nord Italia, instabile sul sud della penisola.

Domani, domenica, tempo stabile con diffuse gelate mattutine sulle zone interne.

VENTO: oggi, sabato, FORTI venti in particolare sulle zone costiere, Arcipelago e crinali appenninici, localmente anche sulle zone di pianura.

MARE: oggi, sabato, mare fino a molto mosso in Arcipelago, localmente anche sulle costa settentrionale.

GHIACCIO: tra la tarda sera di oggi, sabato, e la mattina di domani, domenica, diffuse gelate sulle zone interne con valori fino a -2 / -4°C anche nelle pianure e nei fondovalle.

DESCRIZIONE DELLE CRITICITÀ PREVISTE:

Sulla base delle previsioni meteorologiche odierne e delle valutazioni dei possibili effetti al suolo effettuate, si prefigurano i seguenti scenari di criticità:



ZONE DI ALLERTA	RISCHIO	TEMPI	CRITICITÀ
A3, A4, A6, B, E2 F2, I, L, M, S1 S2, S3, V	VENTO	in corso fino alle ore 20.00 Sabato, 25 Novembre 2023	GIALLO
E1, E3, F1, O2, O3	VENTO	dalle ore 13.00 Sabato, 25 Novembre 2023 alle ore 20.00 Sabato, 25 Novembre 2023	GIALLO

DESCRIZIONE DEGLI SCENARI DI EVENTO PREVISTI

VENTO

Criticità Giallo: Sono possibili fenomeni occasionalmente pericolosi per l'incolumità delle persone, in grado di causare disagi e danni a carattere locale.

Sono possibili isolate rotture di rami e/o caduta di alberi, caduta di tegole e cornicioni, localizzati danni alle strutture provvisorie, con trasporto di materiale vario.

Sono possibili localizzati problemi alla circolazione stradale in particolare su viadotti e ponti, con temporanee interruzioni della viabilità. Sono possibili occasionali disagi dovuti a ritardi o cancellazioni dei collegamenti terrestri, ferroviari, aerei e marittimi.

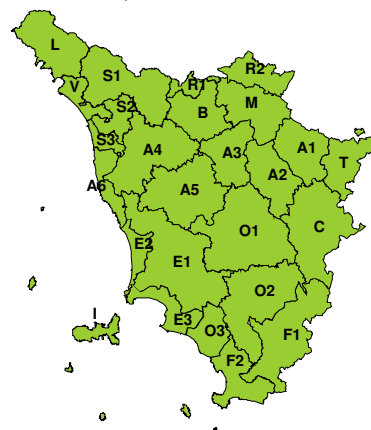
Sono possibili occasionali problemi alle reti di distribuzione di servizi (tra cui telefonia ed elettricità) con temporanee interruzioni dei servizi.

RISCHIO IDROGEOLOGICO-IDRAULICO RETICOLO MINORE

Sabato, 25 Novembre 2023



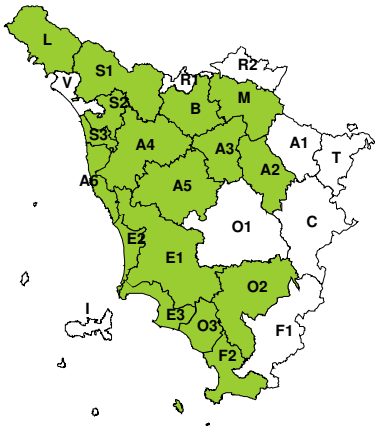
Domenica, 26 Novembre 2023



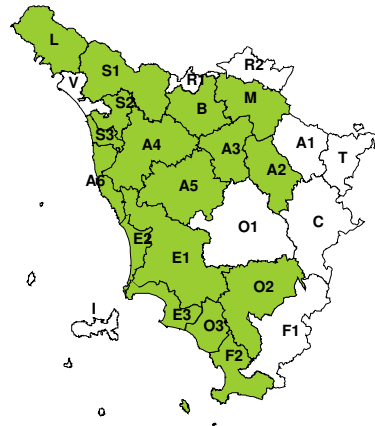


RISCHIO IDRAULICO RETICOLO PRINCIPALE

Sabato, 25 Novembre 2023

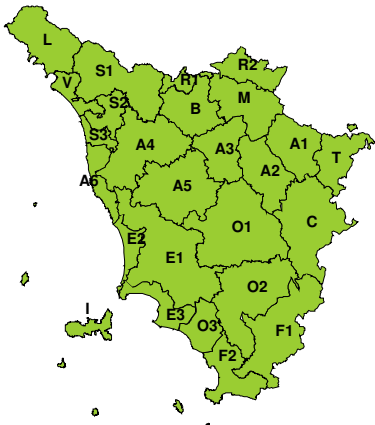


Domenica, 26 Novembre 2023

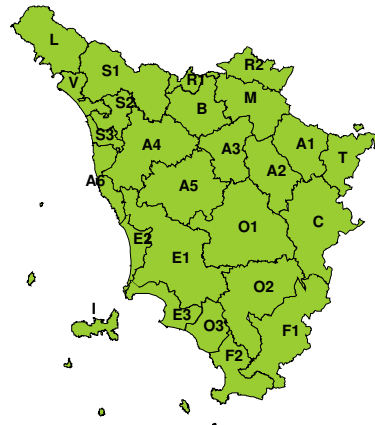


RISCHIO TEMPORALI FORTI

Sabato, 25 Novembre 2023

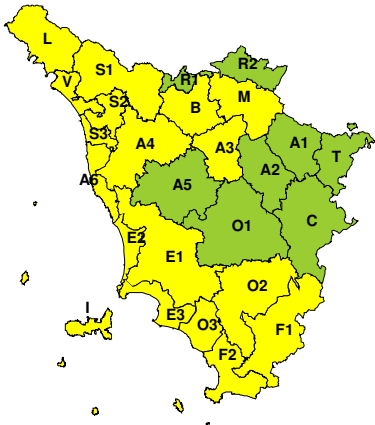


Domenica, 26 Novembre 2023

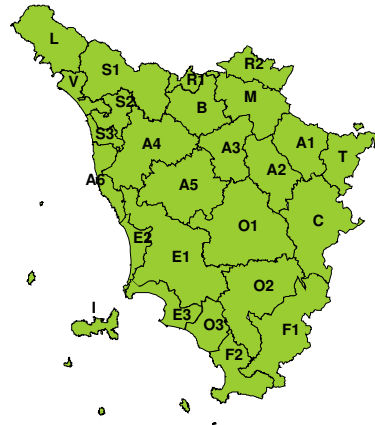


RISCHIO VENTO

Sabato, 25 Novembre 2023



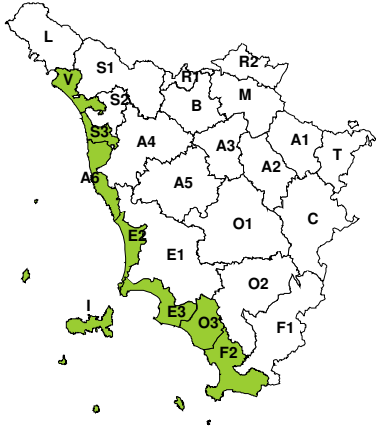
Domenica, 26 Novembre 2023





RISCHIO MAREGGIATE

Sabato, 25 Novembre 2023



Domenica, 26 Novembre 2023

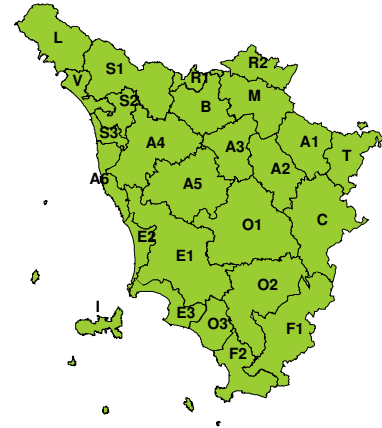


RISCHIO NEVE

Sabato, 25 Novembre 2023

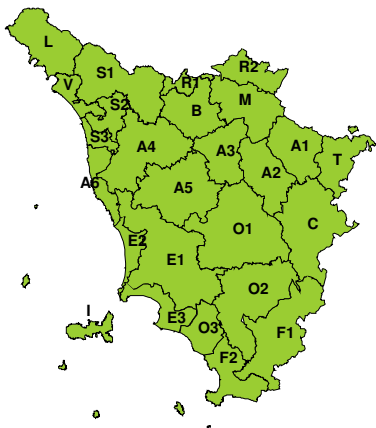


Domenica, 26 Novembre 2023



RISCHIO GHIACCIO

Sabato, 25 Novembre 2023



Domenica, 26 Novembre 2023

