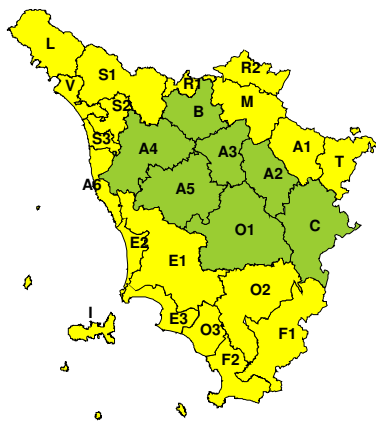
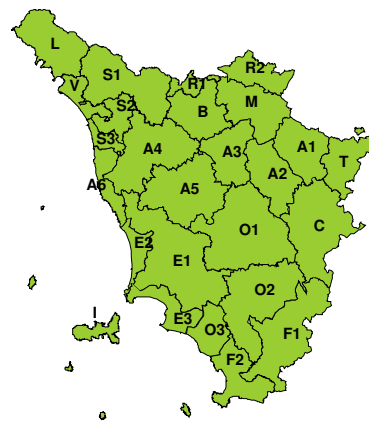


**BOLLETTINO DI VALUTAZIONE DELLE CRITICITÀ**Emissione di **Venerdì, 27 Ottobre 2023**, ore 12.39**Venerdì, 27 Ottobre 2023****Sabato, 28 Ottobre 2023****AREE INTERESSATE:**

- **A1-Arno-Casentino**
- A2-Arno-Valdarno Sup.
- A3-Arno-Firenze
- A4-Valdarno Inf.
- A5-Valdelsa-Valdera
- **A6-Arno-Costa**
- B-Bisenzio e Ombr. Pt
- C-Valdichiana
- **E1-Etruria**

- **E2-Etruria-Costa Nord**
- **E3-Etruria-Costa Sud**
- **F1-Fiora e Alb.**
- **F2-Fiora e Alb.-Costa e G**
- **I-Isole**
- **L-Lunigiana**
- **M-Mugello-Val di Sieve**
- O1-Ombr. Gr-Alto
- **O2-Ombr. Gr-Medio**

- **O3-Ombr. Gr-Costa**
- **R1-Reno**
- **R2-Romagna-Toscana**
- **S1-Serchio-Garf.-Lima**
- **S2-Serchio-Lucca**
- **S3-Serchio-Costa**
- **T-Valtiberina**
- **V-Versilia**

**Legenda criticità:** VERDE, ■ GIALLO, ● ARANCIONE, ▲ ROSSO

**PROVINCE INTERESSATE:** AREZZO, FIRENZE, GROSSETO, LIVORNO, LUCCA, MASSA-CARRARA, PISA, PISTOIA, PRATO, SIENA

**FENOMENI PREVISTI**

oggi, venerdì, persistenza del flusso mite atlantico sull'Italia centro-settentrionale. Domani temporanea e modesta pausa.

**PIOGGIA:** oggi, venerdì, attese precipitazioni generalmente deboli su tutte le zone settentrionali a ridosso dell'Appennino (province di Ms, Lu, Pt, Po e Fi) con cumulati puntuali massimi generalmente non elevati e medi non significativi. Altrove niente di significativo da riportare. Domani attese precipitazioni generalmente deboli sulle zone di nord-ovest (province di Ms e Lu), soprattutto a ridosso dei rilievi appenninici con cumulati puntuali massimi generalmente non elevati (o non segnalati) e medi non significativi. Altrove niente di significativo da riportare.

**VENTO:** oggi, venerdì, venti forti di Libeccio, raffiche 60-80 km/h sulla costa, 50-60 km/h sulle zone interne, oltre 80 km/h sui rilievi. Domani situazione simile ma con tendenza ad attenuazione nel corso della giornata.

**MARE:** oggi, venerdì, mare in aumento ad agitato a nord dell'Elba, molto mosso a sud. Domani ancora mare molto mosso o temporaneamente agitato a nord dell'Elba, con tendenza ad attenuazione nel corso della giornata. Mare mosso a sud dell'Elba.

**DESCRIZIONE DELLE CRITICITÀ PREVISTE:**

Sulla base delle previsioni meteorologiche odierne e delle valutazioni dei possibili effetti al suolo effettuate, si prefigurano i seguenti scenari di criticità:



ZONE DI ALLERTA	RISCHIO	TEMPI	CRITICITÀ
S3	IDRAULICO RETICOLO PRINCIPALE	in corso fino alle ore 23.59 Venerdì, 27 Ottobre 2023	<b>GIALLO</b>
L, R1, S1, S2, S3 V	IDROGEOLOGICO IDRAULICO RETICOLO MINORE	in corso fino alle ore 23.59 Venerdì, 27 Ottobre 2023	<b>GIALLO</b>
A6, E2, I, S3, V	MAREGGIATE	in corso fino alle ore 23.59 Venerdì, 27 Ottobre 2023	<b>GIALLO</b>
A1, A6, E1, E2, E3 F1, F2, I, L, M O2, O3, R1, R2, S1 S2, S3, T, V	VENTO	in corso fino alle ore 23.59 Venerdì, 27 Ottobre 2023	<b>GIALLO</b>

## DESCRIZIONE DEGLI SCENARI DI EVENTO PREVISTI

### IDRAULICO

#### RETICOLO PRINCIPALE

**Criticità Giallo:** Possibilità di localizzati fenomeni di incremento dei livelli dei corsi d'acqua maggiori, generalmente contenuti all'interno dell'alveo; possibili criticità connesse al transito dei deflussi nei corsi d'acqua maggiori anche in assenza di precipitazioni; possibilità di limitati danni alle opere idrauliche e di difesa delle sponde, alle attività agricole, ai cantieri, agli insediamenti civili e industriali in alveo.

### IDROGEOLOGICO

#### IDRAULICO RETICOLO MINORE

**Criticità Giallo:** Possibilità di innesco di frane superficiali/colate rapide di detriti o fango in bacini di dimensioni limitate e ruscellamenti superficiali anche con trasporto di materiale con conseguenti possibili danni localizzati alle infrastrutture, edifici e attività agricole, cantieri, insediamenti civili e industriali esposti; possibile innalzamento dei livelli idrometrici dei corsi d'acqua minori, con inondazioni delle aree limitrofe, anche per effetto di criticità locali (tombature, restringimenti, occlusioni delle luci dei ponti, ecc); possibile scorrimento superficiale delle acque nelle strade con fenomeni di rigurgito dei sistemi di smaltimento delle acque piovane e con possibile tracimazione e coinvolgimento delle aree urbane depresse, dei locali interrati e di quelli posti a pian terreno lungo le vie potenzialmente interessate da deflussi idrici; possibili temporanee interruzioni della rete stradale e/o ferroviaria in prossimità di impluvi, canali, zone depresse (sottopassi, tunnel, avvallamenti stradali, etc.) e a valle di porzioni di versante interessate da fenomeni franosi; possibili limitati danni alle opere idrauliche e di difesa delle sponde, alle attività agricole, ai cantieri, agli insediamenti civili e industriali in alveo; possibili criticità connesse a localizzate cadute massi.

### MAREGGIATE

**Criticità Giallo:** Sono possibili fenomeni occasionalmente pericolosi per l'incolumità delle persone, in grado di causare disagi e danni a carattere locale.

Sono possibili localizzati e temporanei problemi ai tratti stradali a ridosso della battigia con localizzate interruzioni della viabilità. Sono possibili problemi o danneggiamenti agli stabilimenti balneari e alle attività marittime. Sono possibili ritardi nei collegamenti marittimi. Si possono verificare situazioni di locale pericolo per la balneazione, per la navigazione da diporto e per le attività sportive.

### VENTO

**Criticità Giallo:** Sono possibili fenomeni occasionalmente pericolosi per l'incolumità delle persone, in grado di causare disagi e danni a carattere locale.

Sono possibili isolate rotture di rami e/o caduta di alberi, caduta di tegole e cornicioni, localizzati danni alle strutture provvisorie, con trasporto di materiale vario.

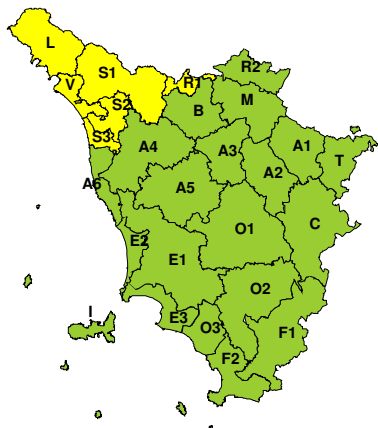
Sono possibili localizzati problemi alla circolazione stradale in particolare su viadotti e ponti, con temporanee interruzioni della viabilità. Sono possibili occasionali disagi dovuti a ritardi o cancellazioni dei collegamenti terrestri, ferroviari, aerei e marittimi.

Sono possibili occasionali problemi alle reti di distribuzione di servizi (tra cui telefonia ed elettricità) con temporanee interruzioni dei servizi.

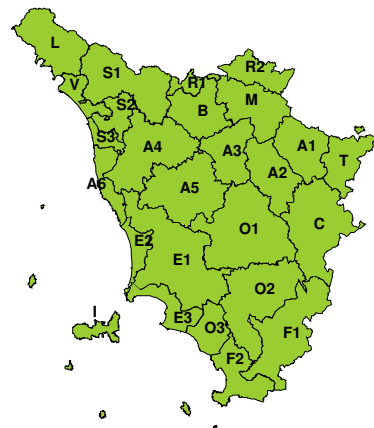


## RISCHIO IDROGEOLOGICO-IDRAULICO RETICOLO MINORE

Venerdì, 27 Ottobre 2023

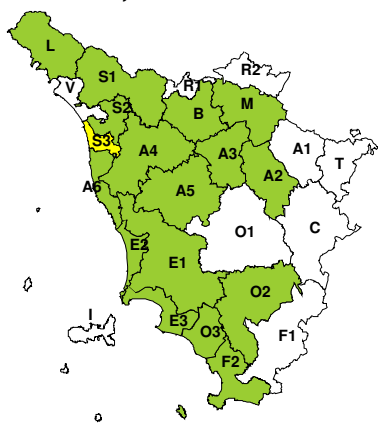


Sabato, 28 Ottobre 2023

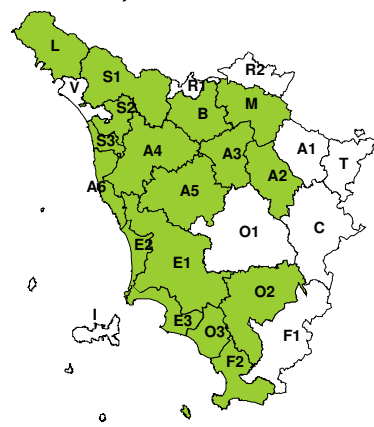


## RISCHIO IDRAULICO RETICOLO PRINCIPALE

Venerdì, 27 Ottobre 2023



Sabato, 28 Ottobre 2023



## RISCHIO TEMPORALI FORTI

Venerdì, 27 Ottobre 2023



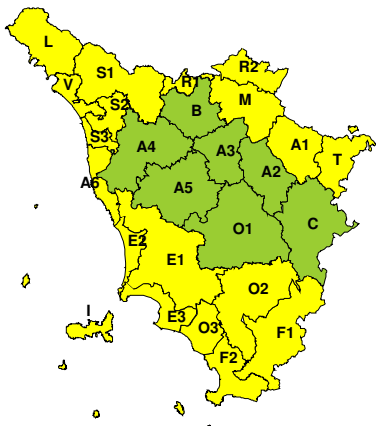
Sabato, 28 Ottobre 2023





**RISCHIO VENTO**

**Venerdì, 27 Ottobre 2023**

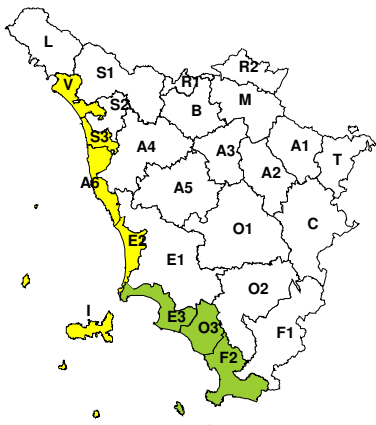


**Sabato, 28 Ottobre 2023**

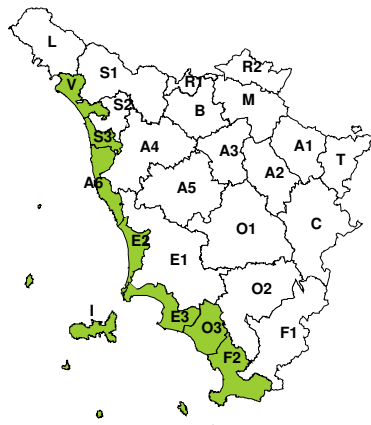


**RISCHIO MAREGGIATE**

**Venerdì, 27 Ottobre 2023**

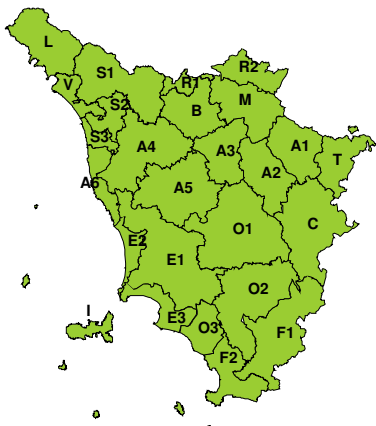


**Sabato, 28 Ottobre 2023**



**RISCHIO NEVE**

**Venerdì, 27 Ottobre 2023**



**Sabato, 28 Ottobre 2023**





**RISCHIO GHIACCIO**

**Venerdì, 27 Ottobre 2023**



**Sabato, 28 Ottobre 2023**

