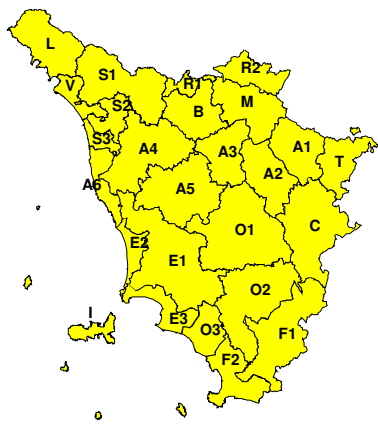
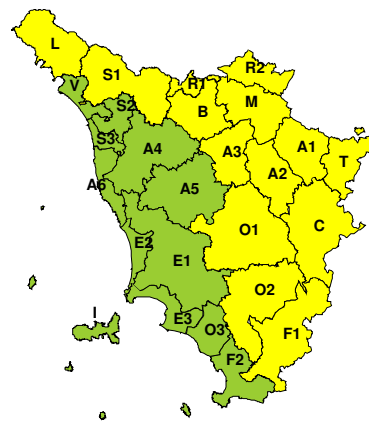


**BOLLETTINO DI VALUTAZIONE DELLE CRITICITÀ**Emissione di **Giovedì, 19 Gennaio 2023**, ore 11.54**Giovedì, 19 Gennaio 2023****Venerdì, 20 Gennaio 2023****AREE INTERESSATE:**

- |                         |                             |                         |
|-------------------------|-----------------------------|-------------------------|
| □ A1-Arno-Casentino     | □ E2-Etruria-Costa Nord     | □ O3-Omr. Gr-Costa      |
| □ A2-Arno-Valdarno Sup. | □ E3-Etruria-Costa Sud      | □ R1-Reno               |
| □ A3-Arno-Firenze       | □ F1-Fiora e Alb.           | □ R2-Romagna-Toscana    |
| □ A4-Valdarno Inf.      | □ F2-Fiora e Alb.-Costa e G | □ S1-Serchio-Garf.-Lima |
| □ A5-Valdelsa-Valdera   | □ I-Isole                   | □ S2-Serchio-Lucca      |
| □ A6-Arno-Costa         | □ L-Lunigiana               | □ S3-Serchio-Costa      |
| □ B-Bisenzio e Ombr. Pt | □ M-Mugello-Val di Sieve    | □ T-Valtiberina         |
| □ C-Valdichiana         | □ O1-Omr. Gr-Alto           | □ V-Versilia            |
| □ E1-Etruria            | □ O2-Omr. Gr-Medio          |                         |

**Legenda criticità:** VERDE, □ GIALLO, ○ ARANCIONE, ▲ ROSSO

**PROVINCE INTERESSATE:** AREZZO, FIRENZE, GROSSETO, LIVORNO, LUCCA, MASSA-CARRARA, PISA, PISTOIA, PRATO, SIENA

**FENOMENI PREVISTI**

**PIOGGIA:** oggi, giovedì, rovesci sparsi con cumulati medi significativi sull'Alto Mugello e massimi non elevati; cumulati non significativi altrove. Domani, venerdì, possibili precipitazioni sull'Appennino orientale (aree R2, A1, T) con cumulati non significativi.

**TEMPORALI:** oggi, giovedì, possibilità di rovesci sparsi o brevi temporali su gran parte della regione.

**VENTO:** domani, venerdì, dal pomeriggio, vento forte da nord-est su gran parte della regione con raffiche fino 50-60 km/h; raffiche fino a 60-80 km/h sui crinali appenninici e sull'Arcipelago.

**MARE:** oggi, giovedì, mare molto mosso in attenuazione a mosso. Domani, venerdì, mare mosso o molto mosso al largo sul settore meridionale.

**NEVE:** oggi, giovedì, possibilità di nevicate sparse a quote collinari più probabili sulle zone interne e orientali; accumuli fino a 5-10 cm, localmente superiori in occasione dei rovesci più intensi di difficile localizzazione. Sulle zone interne orientali (provincia di Arezzo e marginalmente Firenze e Siena) le nevicate potrebbero protrarsi fino a sera. Domani, venerdì, possibili nevicate su Alto Mugello e Appennino aretino oltre i 200 metri (aree R2, A1, T); cumulati fino a 10 cm.

**GHIACCIO:** domani, venerdì, durante la notte e nuovamente in serata, possibile formazione di ghiaccio sulle zone interessate dalle nevicate.

**DESCRIZIONE DELLE CRITICITÀ PREVISTE:**

Sulla base delle previsioni meteorologiche odierne e delle valutazioni dei possibili effetti al suolo effettuate, si prefigurano i seguenti scenari di criticità:



| ZONE DI ALLERTA  | RISCHIO  | TEMPI   | CRITICITÀ     |
|--|----------|---|---------------|
| A1, A2, A3, B, C<br>F1, L, M, O1, O2<br>R1, R2, S1, T  | GHIACCIO | dalle ore 00.00 Venerdì, 20<br>Gennaio 2023<br>alle ore 23.59 Venerdì, 20<br>Gennaio 2023 | <b>GIALLO</b> |
| A2, A3, A4, A5, A6<br>B, C, E1, E2, E3<br>F1, F2, I, L, M<br>O1, O2, O3, R1, S1<br>S2, S3, V | NEVE     | in corso fino<br>alle ore 23.59 Giovedì, 19<br>Gennaio 2023                               | <b>GIALLO</b> |
| A1, R2, T  | NEVE     | in corso fino<br>alle ore 23.59 Venerdì, 20<br>Gennaio 2023                               | <b>GIALLO</b> |

## DESCRIZIONE DEGLI SCENARI DI EVENTO PREVISTI

### GHIACCIO

**Criticità Giallo:** Sono possibili fenomeni occasionalmente pericolosi per l'incolumità delle persone, in grado di causare disagi e danni a carattere locale.

Sono possibili localizzati problemi negli spostamenti, temporanei o localizzati problemi alla circolazione stradale, localizzati ritardi nei collegamenti terrestri, ferroviari ed aerei. Sono possibili temporanei problemi alle reti di distribuzione di servizi (acqua, luce, gas, telefonia) con localizzate interruzioni.

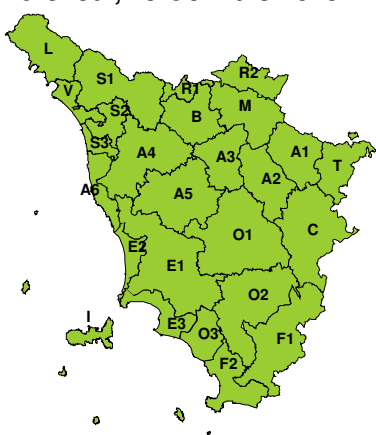
### NEVE

**Criticità Giallo:** Sono possibili fenomeni occasionalmente pericolosi per l'incolumità delle persone, in grado di causare disagi e danni a carattere locale.

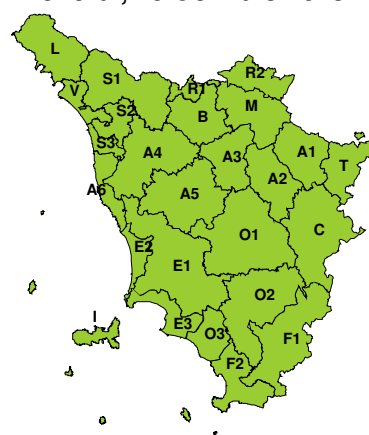
Sono possibili temporanei problemi alla circolazione stradale con interruzioni localizzate della viabilità, ritardi nei collegamenti terrestri, ferroviari ed aerei. Sono possibili localizzati problemi alle reti aeree di comunicazione e di distribuzione di servizi (tra cui telefonia ed elettricità) con temporanei blackout elettrici e telefonici. Sono possibili occasionali cadute di rami e rotture di alberi.

## RISCHIO IDROGEOLOGICO-IDRAULICO RETICOLO MINORE

Giovedì, 19 Gennaio 2023



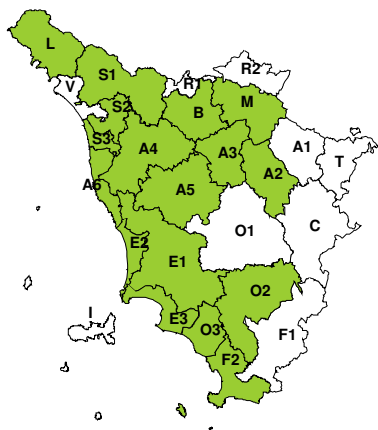
Venerdì, 20 Gennaio 2023



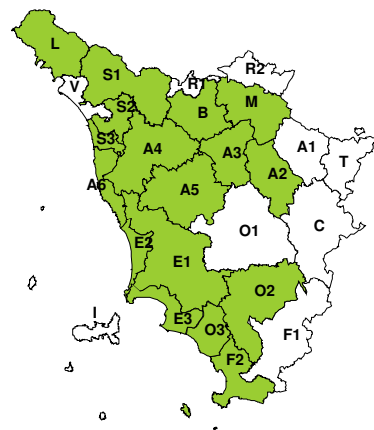


## RISCHIO IDRAULICO RETICOLO PRINCIPALE

Giovedì, 19 Gennaio 2023



Venerdì, 20 Gennaio 2023



## RISCHIO TEMPORALI FORTI

Giovedì, 19 Gennaio 2023

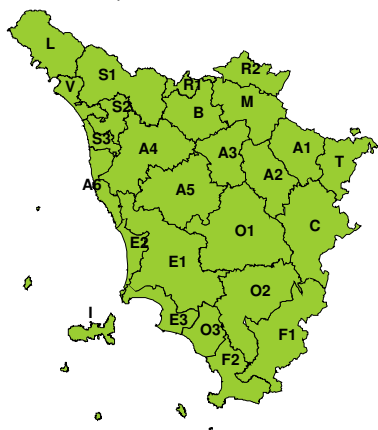


Venerdì, 20 Gennaio 2023



## RISCHIO VENTO

Giovedì, 19 Gennaio 2023



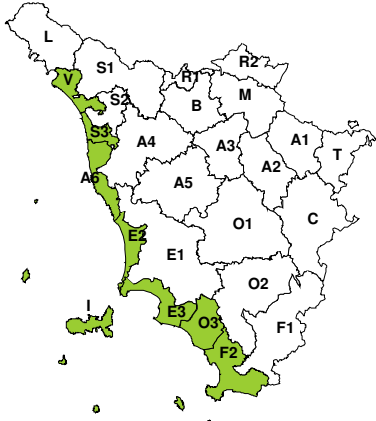
Venerdì, 20 Gennaio 2023



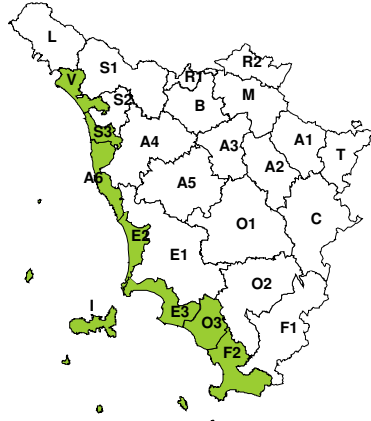


### RISCHIO MAREGGIATE

Giovedì, 19 Gennaio 2023

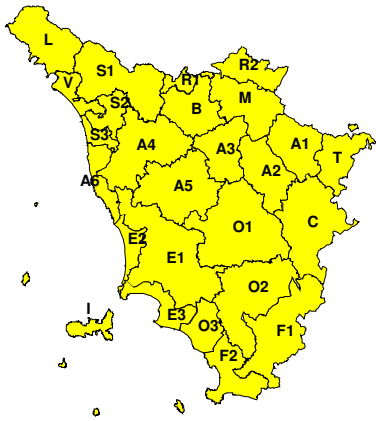


Venerdì, 20 Gennaio 2023

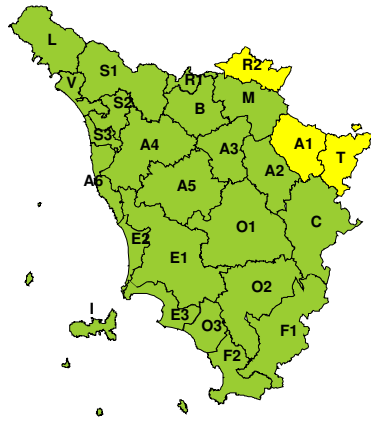


### RISCHIO NEVE

Giovedì, 19 Gennaio 2023

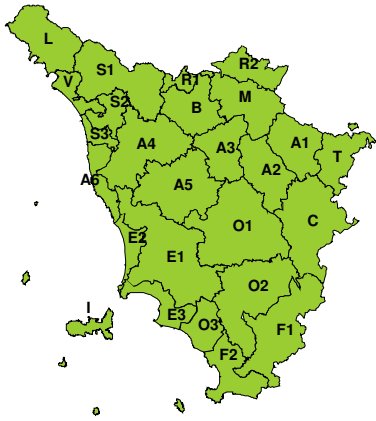


Venerdì, 20 Gennaio 2023



### RISCHIO GHIACCIO

Giovedì, 19 Gennaio 2023



Venerdì, 20 Gennaio 2023

