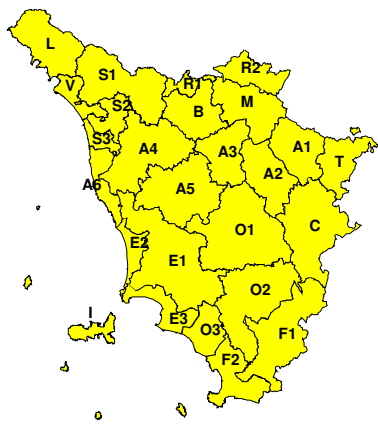
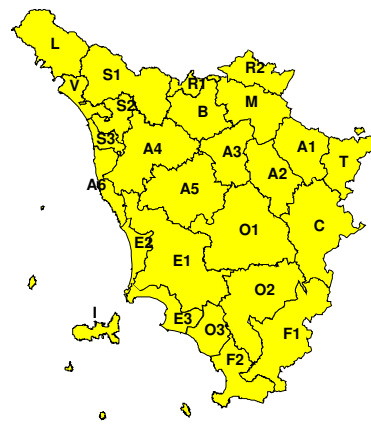


**BOLLETTINO DI VALUTAZIONE DELLE CRITICITÀ**Emissione di **Martedì, 17 Gennaio 2023**, ore 13.11**Martedì, 17 Gennaio 2023****Mercoledì, 18 Gennaio 2023****AREE INTERESSATE:**

- |                         |                             |                         |
|-------------------------|-----------------------------|-------------------------|
| ■ A1-Arno-Casentino     | ■ E2-Etruria-Costa Nord     | ■ O3-Ombr. Gr-Costa     |
| ■ A2-Arno-Valdarno Sup. | ■ E3-Etruria-Costa Sud      | ■ R1-Reno               |
| ■ A3-Arno-Firenze       | ■ F1-Fiora e Alb.           | ■ R2-Romagna-Toscana    |
| ■ A4-Valdarno Inf.      | ■ F2-Fiora e Alb.-Costa e G | ■ S1-Serchio-Garf.-Lima |
| ■ A5-Valdelsa-Valdera   | ■ I-Isole                   | ■ S2-Serchio-Lucca      |
| ■ A6-Arno-Costa         | ■ L-Lunigiana               | ■ S3-Serchio-Costa      |
| ■ B-Bisenzio e Ombr. Pt | ■ M-Mugello-Val di Sieve    | ■ T-Valtiberina         |
| ■ C-Valdichiana         | ■ O1-Ombr. Gr-Alto          | ■ V-Versilia            |
| ■ E1-Etruria            | ■ O2-Ombr. Gr-Medio         |                         |

**Legenda criticità:** VERDE, ■ GIALLO, ● ARANCIONE, ▲ ROSSO

**PROVINCE INTERESSATE:** AREZZO, FIRENZE, GROSSETO, LIVORNO, LUCCA, MASSA-CARRARA, PISA, PISTOIA, PRATO, SIENA

**FENOMENI PREVISTI**

Oggi, transito di una perturbazione nord atlantica, con piogge e rovesci sparsi con nevicate a quote di montagna, forti venti occidentali e mare molto mosso o agitato. Domani, mercoledì, instabile con aria progressivamente più fredda che darà luogo a rovesci sparsi, locali temporali e quote di alta collina o montagna.

**PIOGGIA:** nella seconda parte di oggi, martedì, e fino al pomeriggio di domani, mercoledì, precipitazioni sparse anche a carattere di rovescio o localmente temporalesche. Cumulati medi fino a significativi, massimi fino ad elevati e massimi orari moderati o localmente forti.

**TEMPORALI:** Dal pomeriggio di oggi, martedì e per domani, mercoledì, possibilità di temporali sparsi, più probabili in prossimità della fascia costiera, ma possibili ovunque.

**VENTO:** Per il prosieguo di oggi, martedì, fino alla mattina di domani, mercoledì, forti venti di Libeccio sull'Arcipelago, costa, e rilievi meridionali. Attenuazione dal pomeriggio.

**MARE:** per il prosieguo di oggi, martedì, e per domani, mercoledì, mare fino ad agitato, in particolare al largo.

**NEVE:** nella sera di oggi, martedì, quota neve in calo a 800-900 sulle zone appenniniche con accumuli poco significative (inferiori a 5 cm). Domani, mercoledì, nevicate a quote di montagna (oltre 600-800 metri), localmente a quote di collina (500-600 metri) in concomitanza dei rovesci più intensi. Accumuli fino a 20 cm oltre 600-800 metri, inferiori a 5 cm oltre 500-600 metri.

**DESCRIZIONE DELLE CRITICITÀ PREVISTE:**

Sulla base delle previsioni meteorologiche odierne e delle valutazioni dei possibili effetti al suolo effettuate, si prefigurano



i seguenti scenari di criticità:

ZONE DI ALLERTA	RISCHIO	TEMPI	CRITICITÀ
A1, A2, A3, A4, A5 A6, B, C, E1, E2 E3, F1, F2, I, L M, O1, O2, O3, R1 R2, S1, S2, S3, T V	IDROGEOLOGICO IDRAULICO RETICOLO MINORE	in corso fino alle ore 23.59 Mercoledì, 18 Gennaio 2023	<b>GIALLO</b>
A6, E2, F2, I, S3 V	MAREGGIATE	in corso fino alle ore 15.00 Mercoledì, 18 Gennaio 2023	<b>GIALLO</b>
E3, O3	MAREGGIATE	in corso fino alle ore 23.59 Martedì, 17 Gennaio 2023	<b>GIALLO</b>
A1, A2, B, C, E1 F1, L, M, O1, O2 R1, R2, S1, T	NEVE	dalle ore 00.00 Mercoledì, 18 Gennaio 2023 alle ore 20.00 Mercoledì, 18 Gennaio 2023	<b>GIALLO</b>
A6, E1, E2, E3, F2 I, O3, S3, V	VENTO	in corso fino alle ore 13.00 Mercoledì, 18 Gennaio 2023	<b>GIALLO</b>
F1, O2, R2	VENTO	in corso fino alle ore 18.00 Martedì, 17 Gennaio 2023	<b>GIALLO</b>



## DESCRIZIONE DEGLI SCENARI DI EVENTO PREVISTI

### IDROGEOLOGICO

#### IDRAULICO RETICOLO MINORE

**Criticità Giallo:** Possibilità di innesco di frane superficiali/colate rapide di detriti o fango in bacini di dimensioni limitate e ruscellamenti superficiali anche con trasporto di materiale con conseguenti possibili danni localizzati alle infrastrutture, edifici e attività agricole, cantieri, insediamenti civili e industriali esposti; possibile innalzamento dei livelli idrometrici dei corsi d'acqua minori, con inondazioni delle aree limitrofe, anche per effetto di criticità locali (tombature, restringimenti, occlusioni delle luci dei ponti, ecc); possibile scorrimento superficiale delle acque nelle strade con fenomeni di rigurgito dei sistemi di smaltimento delle acque piovane e con possibile tracimazione e coinvolgimento delle aree urbane depresse, dei locali interrati e di quelli posti a pian terreno lungo le vie potenzialmente interessate da deflussi idrici; possibili temporanee interruzioni della rete stradale e/o ferroviaria in prossimità di impluvi, canali, zone depresse (sottopassi, tunnel, avvallamenti stradali, etc.) e a valle di porzioni di versante interessate da fenomeni franosi; possibili limitati danni alle opere idrauliche di difesa delle sponde, alle attività agricole, ai cantieri, agli insediamenti civili e industriali in alveo; possibili criticità connesse a localizzate cadute massi.

#### MAREGGIATE

**Criticità Giallo:** Sono possibili fenomeni occasionalmente pericolosi per l'incolumità delle persone, in grado di causare disagi e danni a carattere locale.

Sono possibili localizzati e temporanei problemi ai tratti stradali a ridosso della battigia con localizzate interruzioni della viabilità. Sono possibili problemi o danneggiamenti agli stabilimenti balneari e alle attività marittime. Sono possibili ritardi nei collegamenti marittimi. Si possono verificare situazioni di locale pericolo per la balneazione, per la navigazione da diporto e per le attività sportive.

#### NEVE

**Criticità Giallo:** Sono possibili fenomeni occasionalmente pericolosi per l'incolumità delle persone, in grado di causare disagi e danni a carattere locale.

Sono possibili temporanei problemi alla circolazione stradale con interruzioni localizzate della viabilità, ritardi nei collegamenti terrestri, ferroviari ed aerei. Sono possibili localizzati problemi alle reti aeree di comunicazione e di distribuzione di servizi (tra cui telefonia ed elettricità) con temporanei blackout elettrici e telefonici. Sono possibili occasionali cadute di rami e rotture di alberi.

#### VENTO

**Criticità Giallo:** Sono possibili fenomeni occasionalmente pericolosi per l'incolumità delle persone, in grado di causare disagi e danni a carattere locale.

Sono possibili isolate rotture di rami e/o caduta di alberi, caduta di tegole e cornicioni, localizzati danni alle strutture provvisorie, con trasporto di materiale vario.

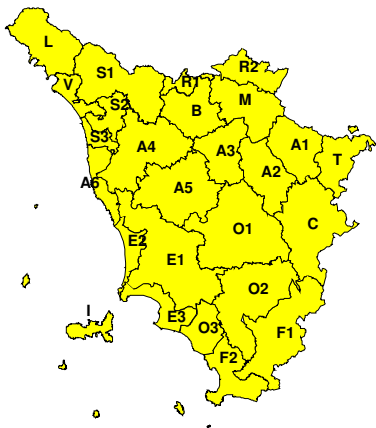
Sono possibili localizzati problemi alla circolazione stradale in particolare su viadotti e ponti, con temporanee interruzioni della viabilità. Sono possibili occasionali disagi dovuti a ritardi o cancellazioni dei collegamenti terrestri, ferroviari, aerei e marittimi.

Sono possibili occasionali problemi alle reti di distribuzione di servizi (tra cui telefonia ed elettricità) con temporanee interruzioni dei servizi.

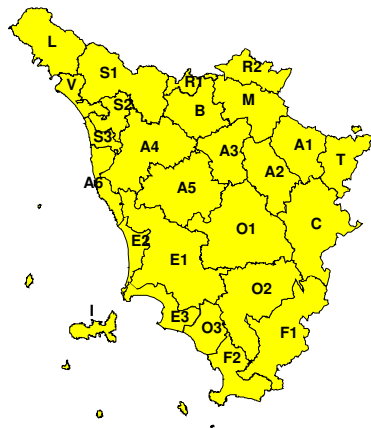


**RISCHIO IDROGEOLOGICO-IDRAULICO RETICOLO MINORE**

**Martedì, 17 Gennaio 2023**

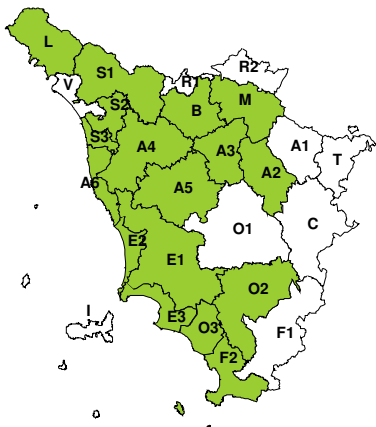


**Mercoledì, 18 Gennaio 2023**

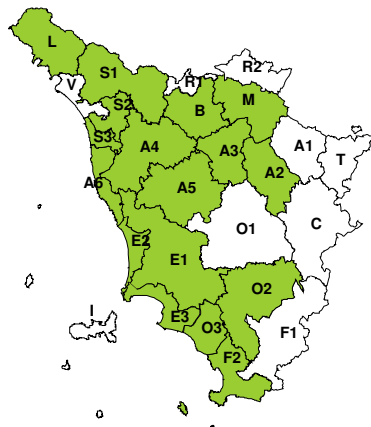


**RISCHIO IDRAULICO RETICOLO PRINCIPALE**

**Martedì, 17 Gennaio 2023**

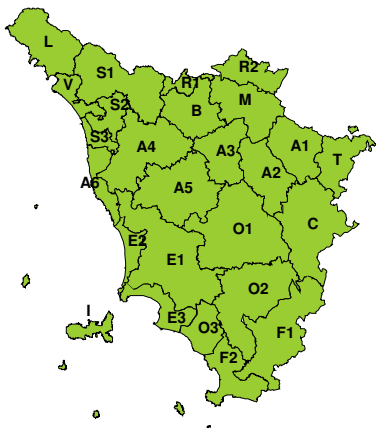


**Mercoledì, 18 Gennaio 2023**

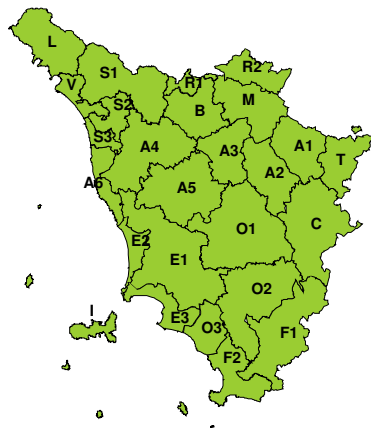


**RISCHIO TEMPORALI FORTI**

**Martedì, 17 Gennaio 2023**



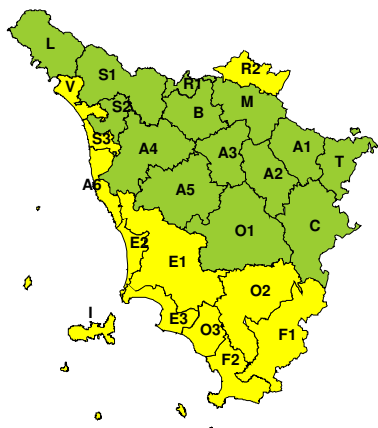
**Mercoledì, 18 Gennaio 2023**





### RISCHIO VENTO

Martedì, 17 Gennaio 2023

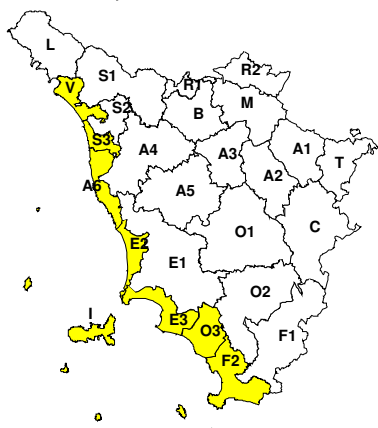


Mercoledì, 18 Gennaio 2023

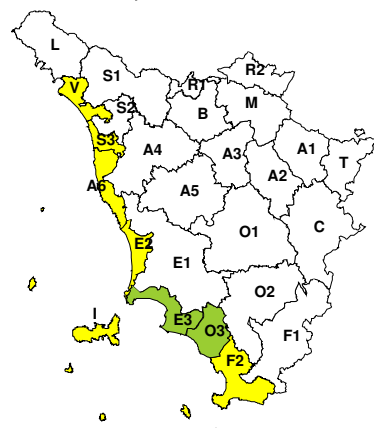


### RISCHIO MAREGGIATE

Martedì, 17 Gennaio 2023



Mercoledì, 18 Gennaio 2023

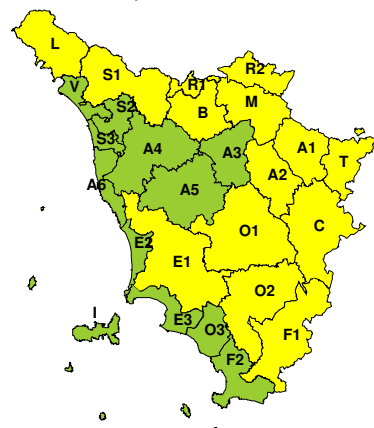


### RISCHIO NEVE

Martedì, 17 Gennaio 2023



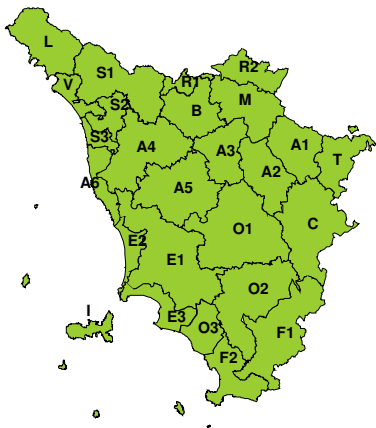
Mercoledì, 18 Gennaio 2023





**RISCHIO GHIACCIO**

**Martedì, 17 Gennaio 2023**



**Mercoledì, 18 Gennaio 2023**

