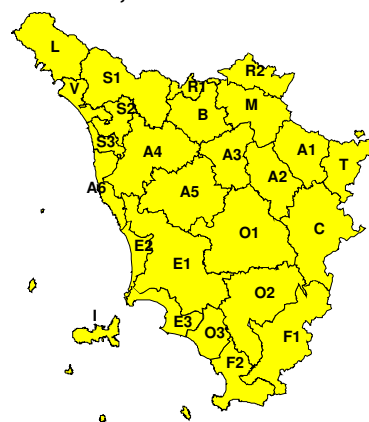


**BOLLETTINO DI VALUTAZIONE DELLE CRITICITÀ**Emissione di **Lunedì, 16 Gennaio 2023**, ore 12.55**Lunedì, 16 Gennaio 2023****Martedì, 17 Gennaio 2023****AREE INTERESSATE:**

- |                         |                             |                         |
|-------------------------|-----------------------------|-------------------------|
| ■ A1-Arno-Casentino     | ■ E2-Etruria-Costa Nord     | ■ O3-Omr. Gr-Costa      |
| ■ A2-Arno-Valdarno Sup. | ■ E3-Etruria-Costa Sud      | ■ R1-Reno               |
| ■ A3-Arno-Firenze       | ■ F1-Fiora e Alb.           | ■ R2-Romagna-Toscana    |
| ■ A4-Valdarno Inf.      | ■ F2-Fiora e Alb.-Costa e G | ■ S1-Serchio-Garf.-Lima |
| ■ A5-Valdelsa-Valdera   | ■ I-Isole                   | ■ S2-Serchio-Lucca      |
| ■ A6-Arno-Costa         | ■ L-Lunigiana               | ■ S3-Serchio-Costa      |
| ■ B-Bisenzio e Ombr. Pt | ■ M-Mugello-Val di Sieve    | ■ T-Valtiberina         |
| ■ C-Valdichiana         | ■ O1-Omr. Gr-Alto           | ■ V-Versilia            |
| ■ E1-Etruria            | ■ O2-Omr. Gr-Medio          |                         |

**Legenda criticità:** VERDE, ■ GIALLO, ● ARANCIONE, ▲ ROSSO

**PROVINCE INTERESSATE:** AREZZO, FIRENZE, GROSSETO, LIVORNO, LUCCA, MASSA-CARRARA, PISA, PISTOIA, PRATO, SIENA

**FENOMENI PREVISTI**

Una perturbazione nord atlantica transiterà tra il pomeriggio di oggi, lunedì, e la giornata di domani, martedì, con piogge e rovesci sparsi. Venti forti occidentali e mare molto mosso o agitato.

**PIOGGIA:** tra il pomeriggio di oggi e la giornata di domani, martedì, precipitazioni sparse su tutta la regione a partire dai settori di nord ovest. I fenomeni potranno assumere carattere di rovescio o locale temporale. Cumulati medi significativi sulle aree nord occidentali con massimi puntuali fino a elevati; medi significativi sulle restanti aree della regione con massimi puntuali fino a localmente elevati tra le province di Siena, Arezzo e Grosseto.

**TEMPORALI:** dal pomeriggio di oggi e per tutta la giornata di domani possibilità di locali temporali. Colpi di vento e gradinate solo occasionali.

**VENTO:** oggi forti raffiche di Libeccio sull'Arcipelago a nord di Capraia, sui crinali Appenninici e sulla costa a nord di Piombino, fino a 60-70 km/h sul resto di costa e dell'Arcipelago e sulle zone collinari, fino a 40-50 km/h altrove. Domani, martedì, raffiche fino a 50-70 km/h sulla costa centro-settentrionale, sull'Arcipelago a nord dell'Elba e aree sottovento l'Appennino; rinforzo dei venti di Libeccio a sud dell'Elba con forti raffiche sulla costa meridionale e sui rilievi di grossetano e senese.

**MARE:** fino alla tarda sera di oggi, lunedì, mare agitato a nord dell'Elba, molto mosso altrove. Domani, martedì, mare agitato sul settore centro-settentrionale ma con moto ondoso in temporanea attenuazione in mattinata e in nuovo aumento in serata. Mare da molto mosso ad agitato a sud dell'Elba.

**NEVE:** dal pomeriggio di oggi nevicate sull'Appennino Tosco-Emiliano oltre i 900-1000 metri di quota, in temporaneo rialzo di quota nella prima parte di domani, martedì (1200-1300 metri).

**DESCRIZIONE DELLE CRITICITÀ PREVISTE:**

Sulla base delle previsioni meteorologiche odierne e delle valutazioni dei possibili effetti al suolo effettuate, si prefigurano i seguenti scenari di criticità:

ZONE DI ALLERTA	RISCHIO	TEMPI	CRITICITÀ
A1, A2, A3, A4, A5 A6, B, C, E1, E2 E3, F1, F2, I, L M, O1, O2, O3, R1 R2, S1, S2, S3, T V	IDROGEOLOGICO IDRAULICO RETICOLO MINORE	dalle ore 00.00 Martedì, 17 Gennaio 2023 alle ore 23.59 Martedì, 17 Gennaio 2023	<b>GIALLO</b>
A6, E2, I, S3, V	MAREGGIATE	in corso fino alle ore 23.59 Martedì, 17 Gennaio 2023	<b>GIALLO</b>
E3, F2, O3	MAREGGIATE	dalle ore 08.00 Martedì, 17 Gennaio 2023 alle ore 23.59 Martedì, 17 Gennaio 2023	<b>GIALLO</b>
A6, E2, I, R2, S3 V	VENTO	in corso fino alle ore 23.59 Lunedì, 16 Gennaio 2023	<b>GIALLO</b>
E1, E3, F1, F2, I O2, O3	VENTO	dalle ore 08.00 Martedì, 17 Gennaio 2023 alle ore 23.59 Martedì, 17 Gennaio 2023	<b>GIALLO</b>



## DESCRIZIONE DEGLI SCENARI DI EVENTO PREVISTI

### IDROGEOLOGICO

#### IDRAULICO RETICOLO MINORE

**Criticità Giallo:** Possibilità di innesco di frane superficiali/colate rapide di detriti o fango in bacini di dimensioni limitate e ruscellamenti superficiali anche con trasporto di materiale con conseguenti possibili danni localizzati alle infrastrutture, edifici e attività agricole, cantieri, insediamenti civili e industriali esposti; possibile innalzamento dei livelli idrometrici dei corsi d'acqua minori, con inondazioni delle aree limitrofe, anche per effetto di criticità locali (tombature, restringimenti, occlusioni delle luci dei ponti, ecc); possibile scorrimento superficiale delle acque nelle strade con fenomeni di rigurgito dei sistemi di smaltimento delle acque piovane e con possibile tracimazione e coinvolgimento delle aree urbane depresse, dei locali interrati e di quelli posti a pian terreno lungo le vie potenzialmente interessate da deflussi idrici; possibili temporanee interruzioni della rete stradale e/o ferroviaria in prossimità di impluvi, canali, zone depresse (sottopassi, tunnel, avvallamenti stradali, etc.) e a valle di porzioni di versante interessate da fenomeni franosi; possibili limitati danni alle opere idrauliche di difesa delle sponde, alle attività agricole, ai cantieri, agli insediamenti civili e industriali in alveo; possibili criticità connesse a localizzate cadute massi.

#### MAREGGIATE

**Criticità Giallo:** Sono possibili fenomeni occasionalmente pericolosi per l'incolumità delle persone, in grado di causare disagi e danni a carattere locale.

Sono possibili localizzati e temporanei problemi ai tratti stradali a ridosso della battigia con localizzate interruzioni della viabilità. Sono possibili problemi o danneggiamenti agli stabilimenti balneari e alle attività marittime. Sono possibili ritardi nei collegamenti marittimi. Si possono verificare situazioni di locale pericolo per la balneazione, per la navigazione da diporto e per le attività sportive.

#### VENTO

**Criticità Giallo:** Sono possibili fenomeni occasionalmente pericolosi per l'incolumità delle persone, in grado di causare disagi e danni a carattere locale.

Sono possibili isolate rotture di rami e/o caduta di alberi, caduta di tegole e cornicioni, localizzati danni alle strutture provvisorie, con trasporto di materiale vario.

Sono possibili localizzati problemi alla circolazione stradale in particolare su viadotti e ponti, con temporanee interruzioni della viabilità. Sono possibili occasionali disagi dovuti a ritardi o cancellazioni dei collegamenti terrestri, ferroviari, aerei e marittimi.

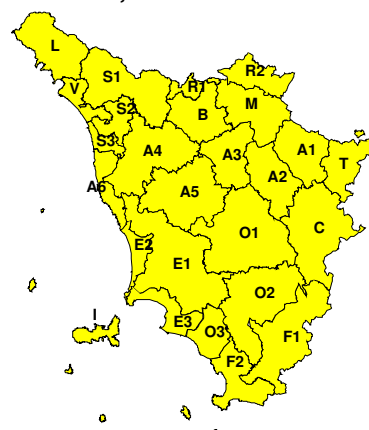
Sono possibili occasionali problemi alle reti di distribuzione di servizi (tra cui telefonia ed elettricità) con temporanee interruzioni dei servizi.

## RISCHIO IDROGEOLOGICO-IDRAULICO RETICOLO MINORE

Lunedì, 16 Gennaio 2023



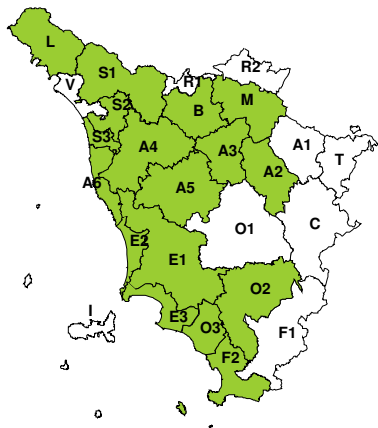
Martedì, 17 Gennaio 2023



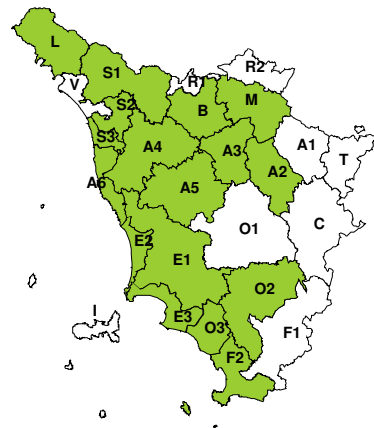


## RISCHIO IDRAULICO RETICOLO PRINCIPALE

Lunedì, 16 Gennaio 2023



Martedì, 17 Gennaio 2023

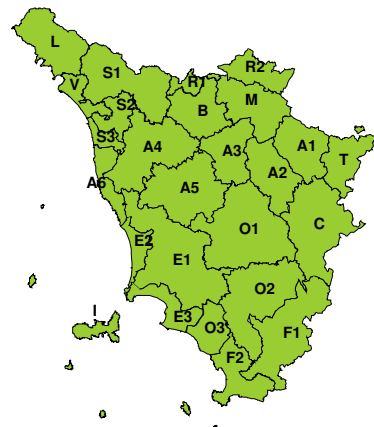


## RISCHIO TEMPORALI FORTI

Lunedì, 16 Gennaio 2023

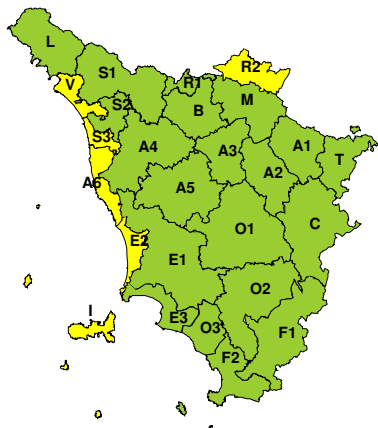


Martedì, 17 Gennaio 2023

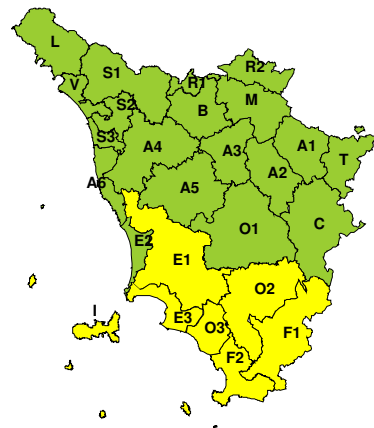


## RISCHIO VENTO

Lunedì, 16 Gennaio 2023



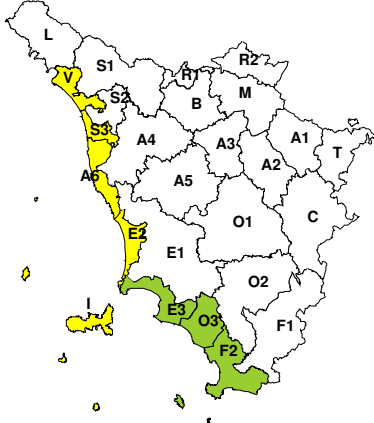
Martedì, 17 Gennaio 2023





**RISCHIO MAREGGIATE**

**Lunedì, 16 Gennaio 2023**



**Martedì, 17 Gennaio 2023**



**RISCHIO NEVE**

**Lunedì, 16 Gennaio 2023**

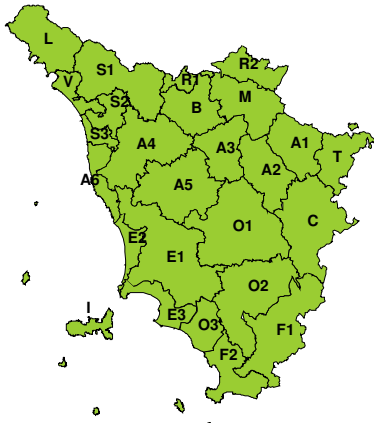


**Martedì, 17 Gennaio 2023**



**RISCHIO GHIACCIO**

**Lunedì, 16 Gennaio 2023**



**Martedì, 17 Gennaio 2023**

