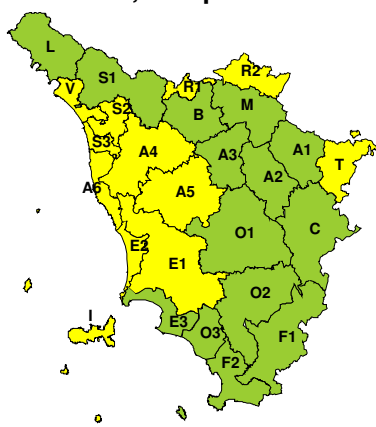
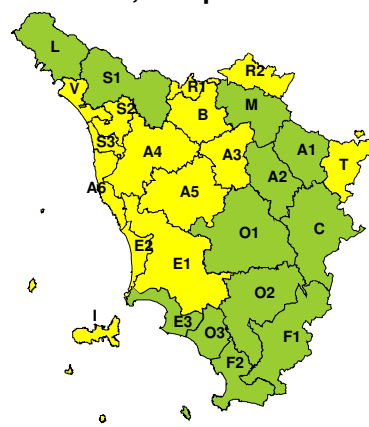


**BOLLETTINO DI VALUTAZIONE DELLE CRITICITÀ**Emissione di **Venerdì, 08 Aprile 2022**, ore 11.58**Venerdì, 08 Aprile 2022****Sabato, 09 Aprile 2022****AREE INTERESSATE:**

- | | | |
|--------------------------------|--------------------------------|-----------------------------|
| A1-Arno-Casentino | □ E2-Etruria-Costa Nord | O3-Ombr. Gr-Costa |
| A2-Arno-Valdarno Sup. | E3-Etruria-Costa Sud | □ R1-Reno |
| □ A3-Arno-Firenze | F1-Fiora e Alb. | □ R2-Romagna-Toscana |
| □ A4-Valdarno Inf. | F2-Fiora e Alb.-Costa e G | S1-Serchio-Garf.-Lima |
| □ A5-Valdelsa-Valdera | □ I-Isole | □ S2-Serchio-Lucca |
| □ A6-Arno-Costa | L-Lunigiana | □ S3-Serchio-Costa |
| □ B-Bisenzio e Ombr. Pt | M-Mugello-Val di Sieve | □ T-Valtiberina |
| C-Valdichiana | O1-Ombr. Gr-Alto | □ V-Versilia |
| □ E1-Etruria | O2-Ombr. Gr-Medio | |

Legenda criticità: VERDE, □ GIALLO, ○ ARANCIONE, ▲ ROSSO**PROVINCE INTERESSATE:** AREZZO, FIRENZE, GROSSETO, LIVORNO, LUCCA, MASSA-CARRARA, PISA, PISTOIA, PRATO, SIENA**FENOMENI PREVISTI**

minimo sul mar Ligure con sostenuto flusso di Libeccio sulla nostra regione. Da domani sera rotazione dei venti da nord est.

PIOGGIA: oggi, venerdì, deboli precipitazioni sulle zone settentrionali con cumulati medi e massimi non significativi. Domani, sabato, possibili rovesci sparsi dal pomeriggio. Cumulati medi non significativi e massimi non elevati.

TEMPORALI: Oggi, venerdì, nulla da segnalare.

Domani, sabato, possibili rovesci temporaleschi dal pomeriggio a partire dalle zone settentrionali.

VENTO: oggi, venerdì, forti venti di Libeccio-Ponente, con raffiche fino a 80-100 km/h su Arcipelago a nord di Capraia, crinali appenninici e versanti sottovento all'Appennino, fino a 60-80 km/h lungo la costa centro settentrionale e Argentario, fino a 40-60 km/h sul resto della regione e in particolare sulle zone centro settentrionali.

Domani, sabato, raffiche da ovest sud ovest fino a 80-100 km/h su Arcipelago a nord dell'Elba, sul litorale a nord di Piombino e sull'Appennino orientale; fino a 60-80 sul resto dell'Arcipelago e del litorale; fino a 50-60 km/h sulle zone collinari interne. Dalla sera rotazione dei venti da nord est con raffiche fino a 80-100 km/h sull'Appennino e fino a 50-60 km/h sulle pianure settentrionali e fino a 60-80 km/h sul litorale settentrionale.

MARE: oggi, venerdì, e domani, sabato, mari agitati a nord dell'Elba con altezza d'onda significativa fino a 4 metri al largo e 3 metri lungo la costa. Altrove mari molto mossi.

NEVE: oggi, venerdì, nulla da segnalare.

Domani, sabato, dal tardo pomeriggio, possibili rovesci di neve fino a 800 metri sulle zone appenniniche (in particolare orientali) con accumuli fino a circa 5 cm.


DESCRIZIONE DELLE CRITICITÀ PREVISTE:

Sulla base delle previsioni meteorologiche odierne e delle valutazioni dei possibili effetti al suolo effettuate, si prefigurano i seguenti scenari di criticità:

ZONE DI ALLERTA	RISCHIO	TEMPI	CRITICITÀ
A6, E2, I, S3, V	MAREGGIATE	in corso fino alle ore 23.59 Sabato, 09 Aprile 2022	GIALLO
A4, A5, A6, E1, E2 I, R1, R2, S2, S3 T, V	VENTO	in corso fino alle ore 20.00 Sabato, 09 Aprile 2022	GIALLO
A3, A4, B, S3, V	VENTO	dalle ore 20.00 Sabato, 09 Aprile 2022 alle ore 23.59 Sabato, 09 Aprile 2022	GIALLO

DESCRIZIONE DEGLI SCENARI DI EVENTO PREVISTI
MAREGGIATE

Criticità Giallo: Sono possibili fenomeni occasionalmente pericolosi per l'incolumità delle persone, in grado di causare disagi e danni a carattere locale.

Sono possibili localizzati e temporanei problemi ai tratti stradali a ridosso della battigia con localizzate interruzioni della viabilità. Sono possibili problemi o danneggiamenti agli stabilimenti balneari e alle attività marittime. Sono possibili ritardi nei collegamenti marittimi. Si possono verificare situazioni di locale pericolo per la balneazione, per la navigazione da diporto e per le attività sportive.

VENTO

Criticità Giallo: Sono possibili fenomeni occasionalmente pericolosi per l'incolumità delle persone, in grado di causare disagi e danni a carattere locale.

Sono possibili isolate rotture di rami e/o caduta di alberi, caduta di tegole e cornicioni, localizzati danni alle strutture provvisorie, con trasporto di materiale vario.

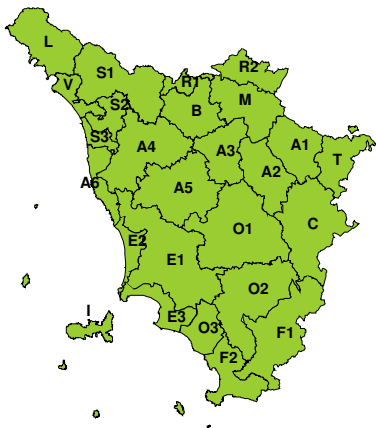
Sono possibili localizzati problemi alla circolazione stradale in particolare su viadotti e ponti, con temporanee interruzioni della viabilità. Sono possibili occasionali disagi dovuti a ritardi o cancellazioni dei collegamenti terrestri, ferroviari, aerei e marittimi.

Sono possibili occasionali problemi alle reti di distribuzione di servizi (tra cui telefonia ed elettricità) con temporanee interruzioni dei servizi.



RISCHIO IDROGEOLOGICO-IDRAULICO RETICOLO MINORE

Venerdì, 08 Aprile 2022

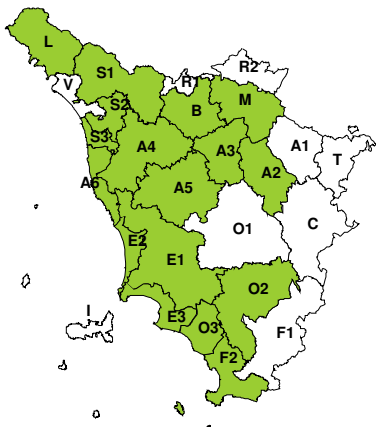


Sabato, 09 Aprile 2022

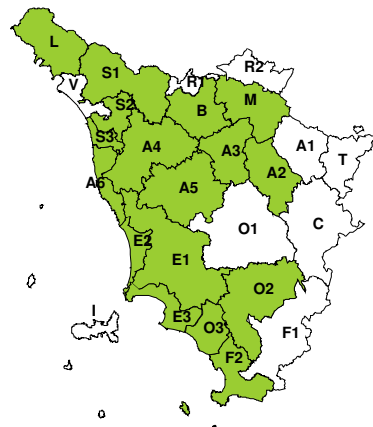


RISCHIO IDRAULICO RETICOLO PRINCIPALE

Venerdì, 08 Aprile 2022

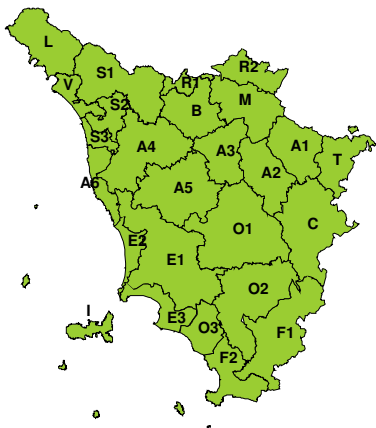


Sabato, 09 Aprile 2022



RISCHIO TEMPORALI FORTI

Venerdì, 08 Aprile 2022



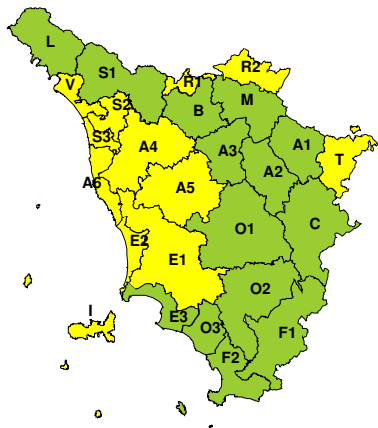
Sabato, 09 Aprile 2022



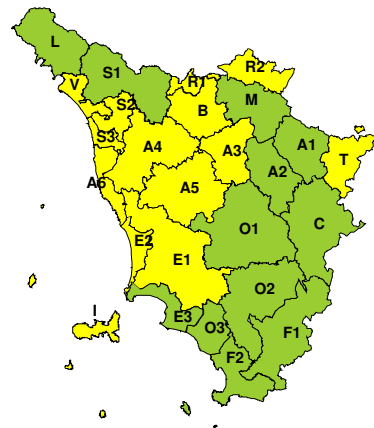


RISCHIO VENTO

Venerdì, 08 Aprile 2022

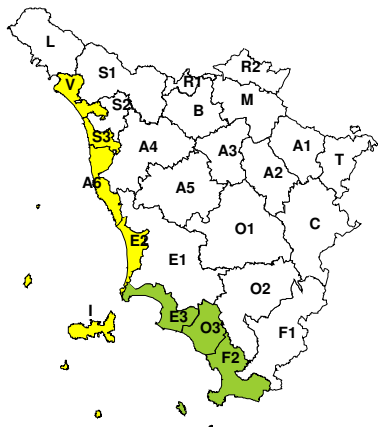


Sabato, 09 Aprile 2022

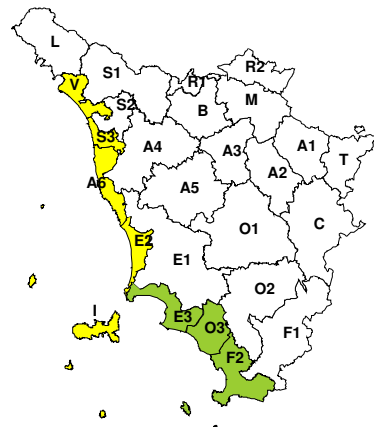


RISCHIO MAREGGIATE

Venerdì, 08 Aprile 2022

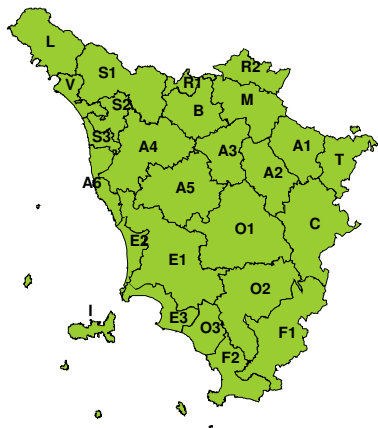


Sabato, 09 Aprile 2022



RISCHIO NEVE

Venerdì, 08 Aprile 2022



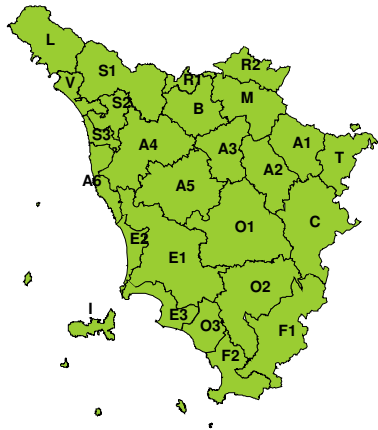
Sabato, 09 Aprile 2022





RISCHIO GHIACCIO

Venerdì, 08 Aprile 2022



Sabato, 09 Aprile 2022

