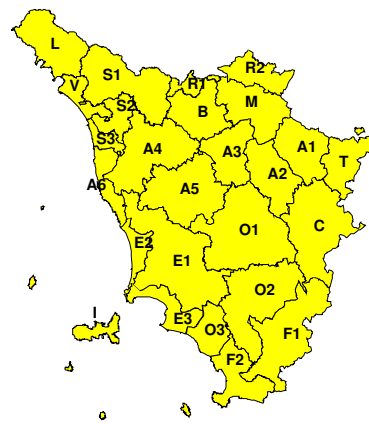


**BOLLETTINO DI VALUTAZIONE DELLE CRITICITÀ**Emissione di **Martedì, 15 Novembre 2022**, ore 12.55**Martedì, 15 Novembre 2022****Mercoledì, 16 Novembre 2022****AREE INTERESSATE:**

- | | | |
|-------------------------|-----------------------------|-------------------------|
| □ A1-Arno-Casentino | □ E2-Etruria-Costa Nord | □ O3-Omr. Gr-Costa |
| □ A2-Arno-Valdarno Sup. | □ E3-Etruria-Costa Sud | □ R1-Reno |
| □ A3-Arno-Firenze | □ F1-Fiora e Alb. | □ R2-Romagna-Toscana |
| □ A4-Valdarno Inf. | □ F2-Fiora e Alb.-Costa e G | □ S1-Serchio-Garf.-Lima |
| □ A5-Valdelsa-Valdera | □ I-Isole | □ S2-Serchio-Lucca |
| □ A6-Arno-Costa | □ L-Lunigiana | □ S3-Serchio-Costa |
| □ B-Bisenzio e Ombr. Pt | □ M-Mugello-Val di Sieve | □ T-Valtiberina |
| □ C-Valdichiana | □ O1-Omr. Gr-Alto | □ V-Versilia |
| □ E1-Etruria | □ O2-Omr. Gr-Medio | |

Legenda criticità: VERDE, □ GIALLO, ○ ARANCIONE, ▲ ROSSO

PROVINCE INTERESSATE: AREZZO, FIRENZE, GROSSETO, LIVORNO, LUCCA, MASSA-CARRARA, PISA, PISTOIA, PRATO, SIENA

FENOMENI PREVISTI

Una perturbazione atlantica transiterà, tra oggi e domani, sulla Toscana, recando precipitazioni diffuse, anche a carattere di rovescio o locale temporale.

PIOGGIA: Tra le 12 di oggi, martedì, e le 18 di domani, mercoledì, precipitazioni diffuse su tutta la regione anche a carattere di rovescio o temporale. Cumulati medi, nelle 24/30 ore, significativi e massimi puntuali fino a elevati o solo localmente molto elevati sui rilievi di nord ovest e sulle province centro meridionali (in particolare Grosseto, Siena e Arezzo). Intensità massime generalmente moderate o temporaneamente forti in occasione dei temporali

TEMPORALI: Dal pomeriggio di oggi, martedì, e fino al tardo pomeriggio di domani, mercoledì, possibilità di temporali, localmente forti sulle province centro-meridionali.

DESCRIZIONE DELLE CRITICITÀ PREVISTE:

Sulla base delle previsioni meteorologiche odierne e delle valutazioni dei possibili effetti al suolo effettuate, si prefigurano i seguenti scenari di criticità:



ZONE DI ALLERTA	RISCHIO	TEMPI	CRITICITÀ
A1, A2, A3, A4, A5 A6, B, C, E1, E2 E3, F1, F2, I, L M, O1, O2, O3, R1 R2, S1, S2, S3, T V	IDROGEOLOGICO IDRAULICO RETICOLO MINORE	dalle ore 17.00 Martedì, 15 Novembre 2022 alle ore 17.00 Mercoledì, 16 Novembre 2022	GIALLO
A4, A5, A6, C, E1 E2, E3, F1, F2, I O1, O2, O3, S2, S3 V	TEMPORALI FORTI	dalle ore 17.00 Martedì, 15 Novembre 2022 alle ore 17.00 Mercoledì, 16 Novembre 2022	GIALLO

DESCRIZIONE DEGLI SCENARI DI EVENTO PREVISTI**IDROGEOLOGICO****IDRAULICO RETICOLO MINORE**

Criticità Giallo: Possibilità di innesco di frane superficiali/colate rapide di detriti o fango in bacini di dimensioni limitate e ruscellamenti superficiali anche con trasporto di materiale con conseguenti possibili danni localizzati alle infrastrutture, edifici e attività agricole, cantieri, insediamenti civili e industriali esposti; possibile innalzamento dei livelli idrometrici dei corsi d'acqua minori, con inondazioni delle aree limitrofe, anche per effetto di criticità locali (tombature, restringimenti, occlusioni delle luci dei ponti, ecc); possibile scorrimento superficiale delle acque nelle strade con fenomeni di rigurgito dei sistemi di smaltimento delle acque piovane e con possibile tracimazione e coinvolgimento delle aree urbane depresse, dei locali interrati e di quelli posti a pian terreno lungo le vie potenzialmente interessate da deflussi idrici; possibili temporanee interruzioni della rete stradale e/o ferroviaria in prossimità di impluvi, canali, zone depresse (sottopassi, tunnel, avvallamenti stradali, etc.) e a valle di porzioni di versante interessate da fenomeni franosi; possibili limitati danni alle opere idrauliche di difesa delle sponde, alle attività agricole, ai cantieri, agli insediamenti civili e industriali in alveo; possibili criticità connesse a localizzate cadute massi.

TEMPORALI FORTI

Criticità Giallo: In uno scenario caratterizzato da elevata incertezza previsionale, saranno possibili fenomeni intensi occasionalmente pericolosi per l'incolumità delle persone e in grado di causare disagi e danni a carattere locale. Saranno possibili gli effetti riconducibili al rischio **idrogeologico-idraulico reticolo minore**, che potrebbero verificarsi in maniera repentina ed improvvisa.

A causa delle violente raffiche di **vento**, saranno possibili ulteriori effetti tra cui ad esempio, rottura di rami e/o caduta di alberi, caduta di tegole, danni alle strutture provvisorie e/o agli edifici, abbattimento di pali, segnaletica e impalcature, trasporto di materiale, disagi e/o interruzione della viabilità e danneggiamenti alle reti di distribuzione di servizi (tra cui telefonia ed elettricità) con conseguenti interruzioni.

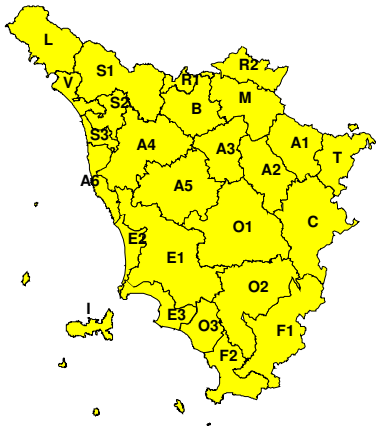
Nel caso in cui si verificano **grandinate** saranno inoltre possibili danni alle colture agricole, alle coperture degli edifici e agli automezzi.

Infine a causa delle **fulminazioni** saranno possibili danneggiamenti agli edifici, alberi e alle reti di distribuzione di servizi (tra cui telefonia ed elettricità) e eventualmente l'innesco di incendi in aree boschive.

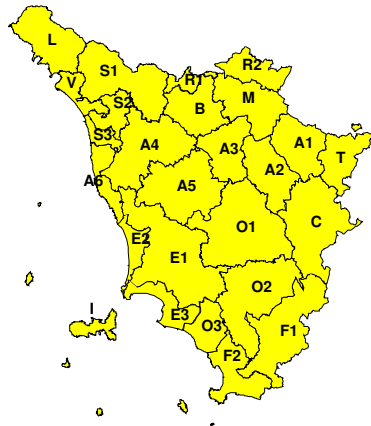


RISCHIO IDROGEOLOGICO-IDRAULICO RETICOLO MINORE

Martedì, 15 Novembre 2022

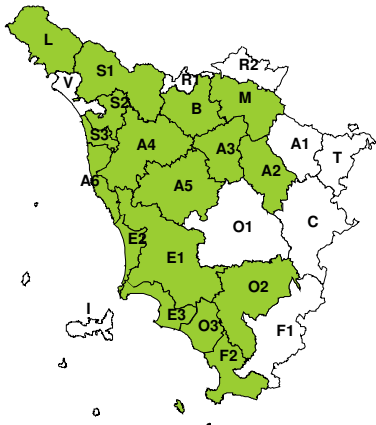


Mercoledì, 16 Novembre 2022

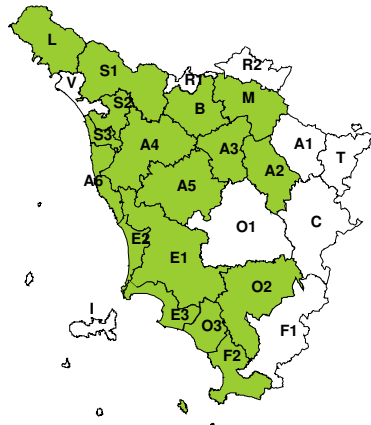


RISCHIO IDRAULICO RETICOLO PRINCIPALE

Martedì, 15 Novembre 2022

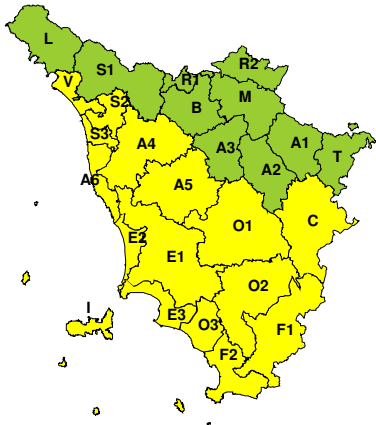


Mercoledì, 16 Novembre 2022

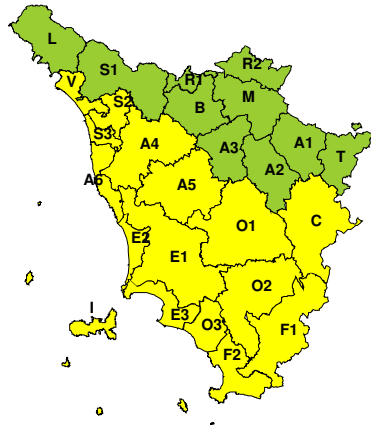


RISCHIO TEMPORALI FORTI

Martedì, 15 Novembre 2022



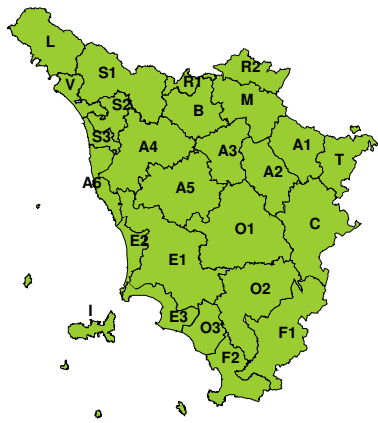
Mercoledì, 16 Novembre 2022





RISCHIO VENTO

Martedì, 15 Novembre 2022

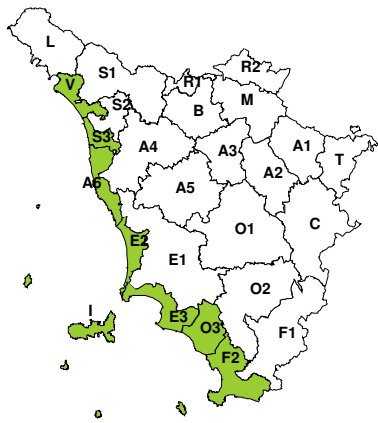


Mercoledì, 16 Novembre 2022

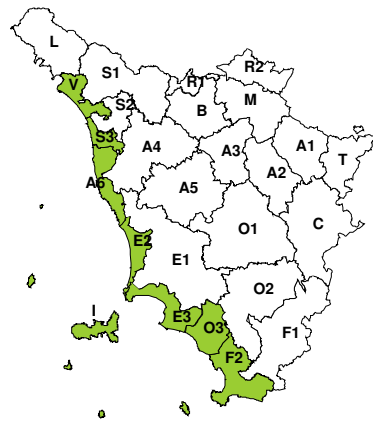


RISCHIO MAREGGIATE

Martedì, 15 Novembre 2022

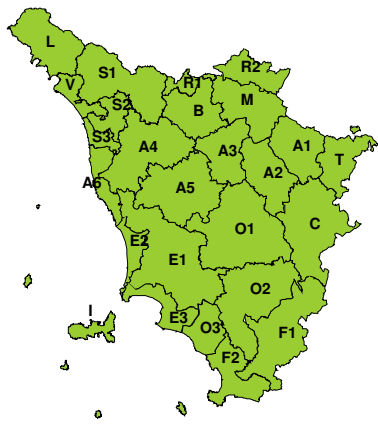


Mercoledì, 16 Novembre 2022



RISCHIO NEVE

Martedì, 15 Novembre 2022



Mercoledì, 16 Novembre 2022





RISCHIO GHIACCIO

Martedì, 15 Novembre 2022



Mercoledì, 16 Novembre 2022

