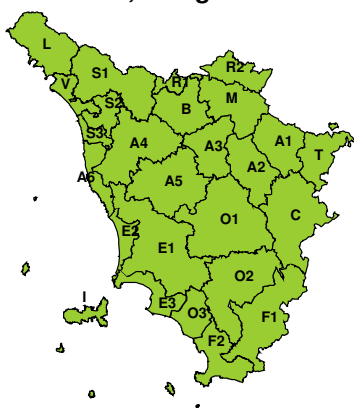
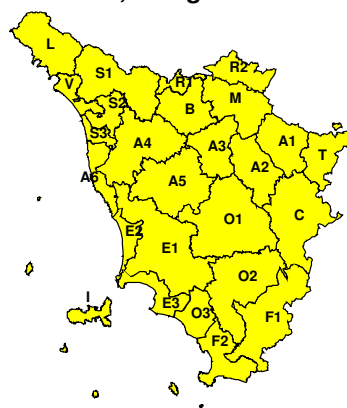


**BOLLETTINO DI VALUTAZIONE DELLE CRITICITÀ**Emissione di **Mercoledì, 17 Agosto 2022**, ore 13.27**Mercoledì, 17 Agosto 2022****Giovedì, 18 Agosto 2022****AREE INTERESSATE:**

- | | | |
|--|--|--|
| <input type="checkbox"/> A1-Arno-Casentino | <input type="checkbox"/> E2-Etruria-Costa Nord | <input type="checkbox"/> O3-Ombr. Gr-Costa |
| <input type="checkbox"/> A2-Arno-Valdarno Sup. | <input type="checkbox"/> E3-Etruria-Costa Sud | <input type="checkbox"/> R1-Reno |
| <input type="checkbox"/> A3-Arno-Firenze | <input type="checkbox"/> F1-Fiora e Alb. | <input type="checkbox"/> R2-Romagna-Toscana |
| <input type="checkbox"/> A4-Valdarno Inf. | <input type="checkbox"/> F2-Fiora e Alb.-Costa e G | <input type="checkbox"/> S1-Serchio-Garf.-Lima |
| <input type="checkbox"/> A5-Valdelsa-Valdera | <input type="checkbox"/> I-Isole | <input type="checkbox"/> S2-Serchio-Lucca |
| <input type="checkbox"/> A6-Arno-Costa | <input type="checkbox"/> L-Lunigiana | <input type="checkbox"/> S3-Serchio-Costa |
| <input type="checkbox"/> B-Bisenzio e Ombr. Pt | <input type="checkbox"/> M-Mugello-Val di Sieve | <input type="checkbox"/> T-Valtiberina |
| <input type="checkbox"/> C-Valdichiana | <input type="checkbox"/> O1-Ombr. Gr-Alto | <input type="checkbox"/> V-Versilia |
| <input type="checkbox"/> E1-Etruria | <input type="checkbox"/> O2-Ombr. Gr-Medio | |

Legenda criticità: VERDE, GIALLO, ARANCIONE, ROSSO

PROVINCE INTERESSATE: AREZZO, FIRENZE, GROSSETO, LIVORNO, LUCCA, MASSA-CARRARA, PISA, PISTOIA, PRATO, SIENA

FENOMENI PREVISTI

oggi pomeriggio condizioni di moderata instabilità. Domani transito di una saccatura con aumento dell'instabilità.

PIOGGIA: nel pomeriggio di oggi, mercoledì, possibilità di locali temporali (più probabili sul nord ovest) con cumulati medi non significativi e massimi puntuali non elevati. Domani, giovedì, temporali inizialmente più probabili sulle zone di nord ovest e dal tardo pomeriggio più diffusi. Cumulati medi significativi e massimi puntuali fino a elevati (occasionalmente molto elevati in concomitanza dei temporali più intensi). Intensità oraria anche molto forte.

TEMPORALI: nel pomeriggio di oggi, mercoledì, possibilità di isolati e brevi temporali in particolare sulle zone di nord-ovest. Domani, giovedì, instabile con rovesci e forti temporali, più diffusi dal tardo pomeriggio, mentre nottetempo e in mattinata saranno più circoscritti alle zone di nord ovest. Possibilità di grandinate e colpi di vento nei temporali più intensi.

Nella mattina di domani, alla luce delle nuove informazioni, verrà valutata la possibilità di innalzare la criticità in alcune aree.

DESCRIZIONE DELLE CRITICITÀ PREVISTE:

Sulla base delle previsioni meteorologiche odierne e delle valutazioni dei possibili effetti al suolo effettuate, si prefigurano i seguenti scenari di criticità:



ZONE DI ALLERTA	RISCHIO	TEMPI	CRITICITÀ
A4, A6, B, I, L R1, S1, S2, S3, V	IDROGEOLOGICO IDRAULICO RETICOLO MINORE	dalle ore 00.00 Giovedì, 18 Agosto 2022 alle ore 23.59 Giovedì, 18 Agosto 2022	GIALLO
A1, A2, A3, A5, C E1, E2, E3, F1, F2 M, O1, O2, O3, R2 T	IDROGEOLOGICO IDRAULICO RETICOLO MINORE	dalle ore 08.00 Giovedì, 18 Agosto 2022 alle ore 23.59 Giovedì, 18 Agosto 2022	GIALLO
A4, A6, B, I, L R1, S1, S2, S3, V	TEMPORALI FORTI	dalle ore 00.00 Giovedì, 18 Agosto 2022 alle ore 23.59 Giovedì, 18 Agosto 2022	GIALLO
A1, A2, A3, A5, C E1, E2, E3, F1, F2 M, O1, O2, O3, R2 T	TEMPORALI FORTI	dalle ore 08.00 Giovedì, 18 Agosto 2022 alle ore 23.59 Giovedì, 18 Agosto 2022	GIALLO

DESCRIZIONE DEGLI SCENARI DI EVENTO PREVISTI**IDROGEOLOGICO****IDRAULICO RETICOLO MINORE**

Criticità Giallo: Possibilità di innesco di frane superficiali/colate rapide di detriti o fango in bacini di dimensioni limitate e ruscellamenti superficiali anche con trasporto di materiale con conseguenti possibili danni localizzati alle infrastrutture, edifici e attività agricole, cantieri, insediamenti civili e industriali esposti; possibile innalzamento dei livelli idrometrici dei corsi d'acqua minori, con inondazioni delle aree limitrofe, anche per effetto di criticità locali (tombature, restringimenti, occlusioni delle luci dei ponti, ecc); possibile scorrimento superficiale delle acque nelle strade con fenomeni di rigurgito dei sistemi di smaltimento delle acque piovane e con possibile tracimazione e coinvolgimento delle aree urbane depresse, dei locali interrati e di quelli posti a pian terreno lungo le vie potenzialmente interessate da deflussi idrici; possibili temporanee interruzioni della rete stradale e/o ferroviaria in prossimità di impluvi, canali, zone depresse (sottopassi, tunnel, avvallamenti stradali, etc.) e a valle di porzioni di versante interessate da fenomeni franosi; possibili limitati danni alle opere idrauliche di difesa delle sponde, alle attività agricole, ai cantieri, agli insediamenti civili e industriali in alveo; possibili criticità connesse a localizzate cadute massi.

TEMPORALI FORTI

Criticità Giallo: In uno scenario caratterizzato da elevata incertezza previsionale, saranno possibili fenomeni intensi occasionalmente pericolosi per l'incolumità delle persone e in grado di causare disagi e danni a carattere locale.

Saranno possibili gli effetti riconducibili al rischio idrogeologico-idraulico reticolo minore, che potrebbero verificarsi in maniera repentina ed improvvisa.

A causa delle violente raffiche di vento, saranno possibili ulteriori effetti tra cui ad esempio, rottura di rami e/o caduta di alberi, caduta di tegole, danni alle strutture provvisorie e/o agli edifici, abbattimento di pali, segnaletica e impalcature, trasporto di materiale, disagi e/o interruzione della viabilità e danneggiamenti alle reti di distribuzione di servizi (tra cui telefonia ed elettricità) con conseguenti interruzioni.

Nel caso in cui si verificano grandinate saranno inoltre possibili danni alle colture agricole, alle coperture degli edifici e agli automezzi.

Infine a causa delle fulminazioni saranno possibili danneggiamenti agli edifici, alberi e alle reti di distribuzione di servizi (tra cui telefonia ed elettricità) e eventualmente l'innesco di incendi in aree boschive.

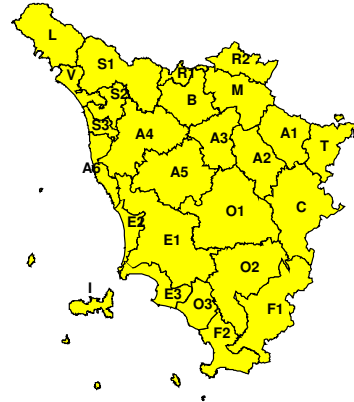


RISCHIO IDROGEOLOGICO-IDRAULICO RETICOLO MINORE

Mercoledì, 17 Agosto 2022

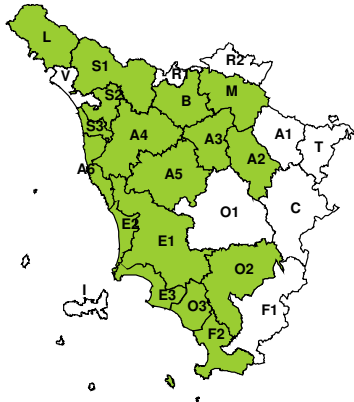


Giovedì, 18 Agosto 2022

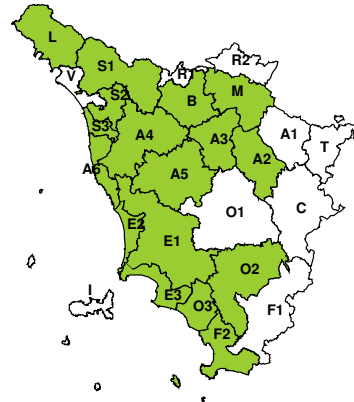


RISCHIO IDRAULICO RETICOLO PRINCIPALE

Mercoledì, 17 Agosto 2022

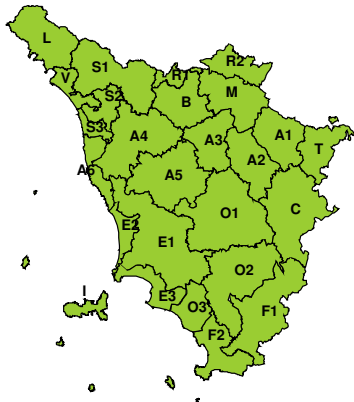


Giovedì, 18 Agosto 2022

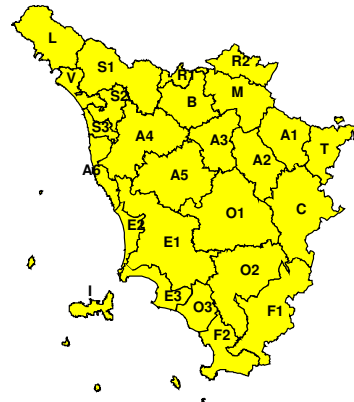


RISCHIO TEMPORALI FORTI

Mercoledì, 17 Agosto 2022



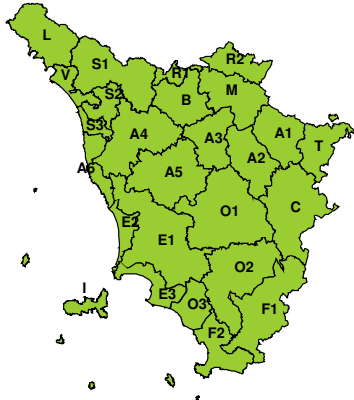
Giovedì, 18 Agosto 2022





RISCHIO VENTO

Mercoledì, 17 Agosto 2022

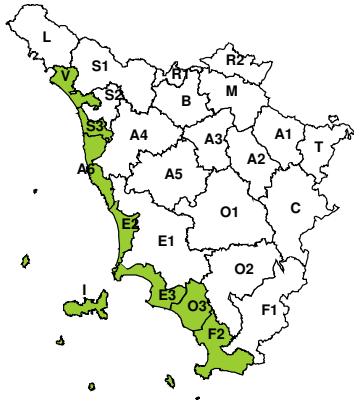


Giovedì, 18 Agosto 2022

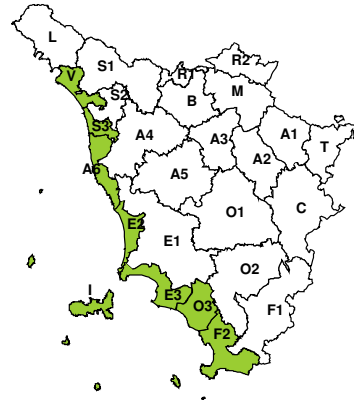


RISCHIO MAREGGIATE

Mercoledì, 17 Agosto 2022

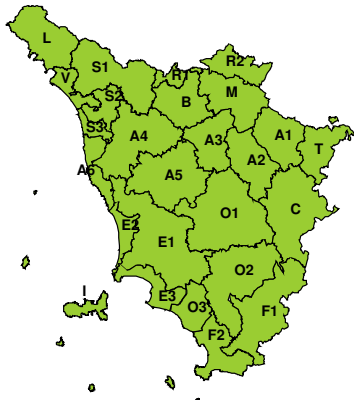


Giovedì, 18 Agosto 2022



RISCHIO NEVE

Mercoledì, 17 Agosto 2022



Giovedì, 18 Agosto 2022





RISCHIO GHIACCIO

Mercoledì, 17 Agosto 2022



Giovedì, 18 Agosto 2022

