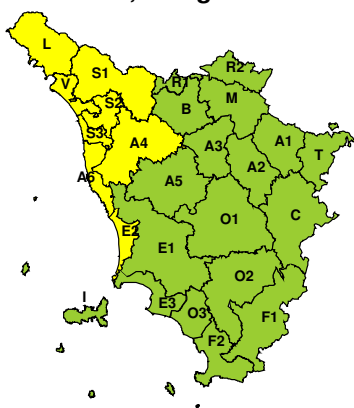
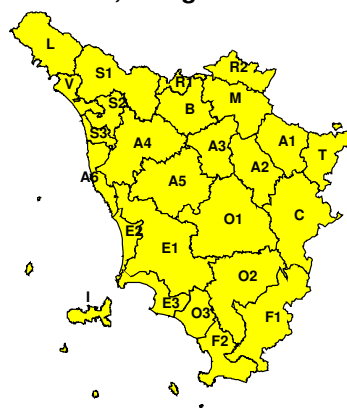


**BOLLETTINO DI VALUTAZIONE DELLE CRITICITÀ**Emissione di **Domenica, 14 Agosto 2022**, ore 12.05**Domenica, 14 Agosto 2022****Lunedì, 15 Agosto 2022****AREE INTERESSATE:**

- | | | |
|--|--|--|
| <input type="checkbox"/> A1-Arno-Casentino | <input type="checkbox"/> E2-Etruria-Costa Nord | <input type="checkbox"/> O3-Ombr. Gr-Costa |
| <input type="checkbox"/> A2-Arno-Valdarno Sup. | <input type="checkbox"/> E3-Etruria-Costa Sud | <input type="checkbox"/> R1-Reno |
| <input type="checkbox"/> A3-Arno-Firenze | <input type="checkbox"/> F1-Fiora e Alb. | <input type="checkbox"/> R2-Romagna-Toscana |
| <input type="checkbox"/> A4-Valdarno Inf. | <input type="checkbox"/> F2-Fiora e Alb.-Costa e G | <input type="checkbox"/> S1-Serchio-Garf.-Lima |
| <input type="checkbox"/> A5-Valdelsa-Valdera | <input type="checkbox"/> I-Isole | <input type="checkbox"/> S2-Serchio-Lucca |
| <input type="checkbox"/> A6-Arno-Costa | <input type="checkbox"/> L-Lunigiana | <input type="checkbox"/> S3-Serchio-Costa |
| <input type="checkbox"/> B-Bisenzio e Ombr. Pt | <input type="checkbox"/> M-Mugello-Val di Sieve | <input type="checkbox"/> T-Valtiberina |
| <input type="checkbox"/> C-Valdichiana | <input type="checkbox"/> O1-Ombr. Gr-Alto | <input type="checkbox"/> V-Versilia |
| <input type="checkbox"/> E1-Etruria | <input type="checkbox"/> O2-Ombr. Gr-Medio | |

Legenda criticità: VERDE, GIALLO, ARANCIONE, ROSSO

PROVINCE INTERESSATE: AREZZO, FIRENZE, GROSSETO, LIVORNO, LUCCA, MASSA-CARRARA, PISA, PISTOIA, PRATO, SIENA

FENOMENI PREVISTI

TEMPORALI: transito di una perturbazione con aumento dell'instabilità tra la sera di domenica e per tutto lunedì. Serata di domenica e nottata di lunedì: province di Massa, Lucca e in minor misura Pisa e Livorno; possibili temporali isolati ma che potrebbero produrre piogge molto intense con accumuli abbondanti, possibili colpi di vento, poco probabili grandinate. Mattina di lunedì: pausa dei fenomeni. Pomeriggio di lunedì: zone interne (province di Firenze, Prato, Pistoia e Arezzo); probabili temporali con piogge intense con accumuli significativi, probabili colpi di vento e grandinate. Tardo pomeriggio e sera di lunedì: costa centrale, meridionale e zone limitrofe possibili fenomeni isolati ma che potrebbero produrre piogge molto intense con accumuli abbondanti, possibili colpi di vento, poco probabili grandinate.

DESCRIZIONE DELLE CRITICITÀ PREVISTE:

Sulla base delle previsioni meteorologiche odierne e delle valutazioni dei possibili effetti al suolo effettuate, si prefigurano i seguenti scenari di criticità:



ZONE DI ALLERTA	RISCHIO	TEMPI	CRITICITÀ
A4, A6, E2, L, S1 S2, S3, V	IDROGEOLOGICO IDRAULICO RETICOLO MINORE	dalle ore 22.00 Domenica, 14 Agosto 2022 alle ore 12.00 Lunedì, 15 Agosto 2022	GIALLO
A1, A2, A3, A4, A5 A6, B, C, E1, E2 E3, F1, F2, I, L M, O1, O2, O3, R1 R2, S1, S2, S3, T V	IDROGEOLOGICO IDRAULICO RETICOLO MINORE	dalle ore 12.00 Lunedì, 15 Agosto 2022 alle ore 23.59 Lunedì, 15 Agosto 2022	GIALLO
A4, A6, L, S1, S2 S3, V	TEMPORALI FORTI	dalle ore 22.00 Domenica, 14 Agosto 2022 alle ore 12.00 Lunedì, 15 Agosto 2022	GIALLO
A1, A2, A3, A4, A5 A6, B, C, E1, E2 E3, F1, F2, I, L M, O1, O2, O3, R1 R2, S1, S2, S3, T V	TEMPORALI FORTI	dalle ore 12.03 Lunedì, 15 Agosto 2022 alle ore 23.59 Lunedì, 15 Agosto 2022	GIALLO

DESCRIZIONE DEGLI SCENARI DI EVENTO PREVISTI

IDROGEOLOGICO

IDRAULICO RETICOLO MINORE

Criticità Giallo: Possibilità di innesco di frane superficiali/colate rapide di detriti o fango in bacini di dimensioni limitate e ruscellamenti superficiali anche con trasporto di materiale con conseguenti possibili danni localizzati alle infrastrutture, edifici e attività agricole, cantieri, insediamenti civili e industriali esposti; possibile innalzamento dei livelli idrometrici dei corsi d'acqua minori, con inondazioni delle aree limitrofe, anche per effetto di criticità locali (tombature, restringimenti, occlusioni delle luci dei ponti, ecc); possibile scorrimento superficiale delle acque nelle strade con fenomeni di rigurgito dei sistemi di smaltimento delle acque piovane e con possibile tracimazione e coinvolgimento delle aree urbane depresse, dei locali interrati e di quelli posti a pian terreno lungo le vie potenzialmente interessate da deflussi idrici; possibili temporanee interruzioni della rete stradale e/o ferroviaria in prossimità di impluvi, canali, zone depresse (sottopassi, tunnel, avvallamenti stradali, etc.) e a valle di porzioni di versante interessate da fenomeni franosi; possibili limitati danni alle opere idrauliche di difesa delle sponde, alle attività agricole, ai cantieri, agli insediamenti civili e industriali in alveo; possibili criticità connesse a localizzate cadute massi.

TEMPORALI FORTI

Criticità Giallo: In uno scenario caratterizzato da elevata incertezza previsionale, saranno possibili fenomeni intensi occasionalmente pericolosi per l'incolumità delle persone e in grado di causare disagi e danni a carattere locale. Saranno possibili gli effetti riconducibili al rischio **idrogeologico-idraulico reticolo minore**, che potrebbero verificarsi in maniera repentina ed improvvisa.

A causa delle violente raffiche di **vento**, saranno possibili ulteriori effetti tra cui ad esempio, rottura di rami e/o caduta di alberi, caduta di tegole, danni alle strutture provvisorie e/o agli edifici, abbattimento di pali, segnaletica e impalcature, trasporto di materiale, disagi e/o interruzione della viabilità e danneggiamenti alle reti di distribuzione di servizi (tra cui telefonia ed elettricità) con conseguenti interruzioni.

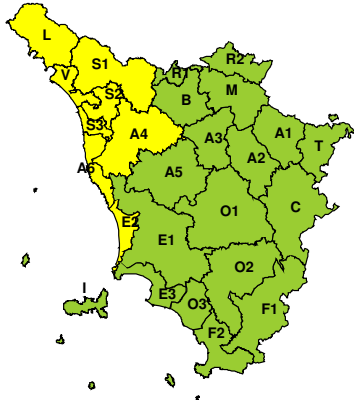
Nel caso in cui si verificano **grandinate** saranno inoltre possibili danni alle colture agricole, alle coperture degli edifici e agli automezzi.

Infine a causa delle **fulminazioni** saranno possibili danneggiamenti agli edifici, alberi e alle reti di distribuzione di servizi (tra cui telefonia ed elettricità) e eventualmente l'innesco di incendi in aree boschive.

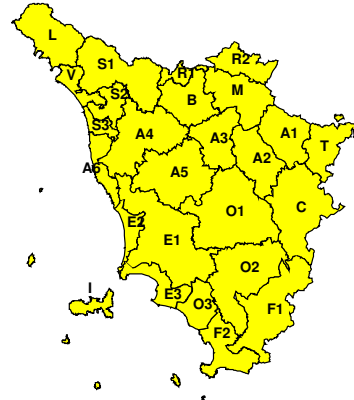


RISCHIO IDROGEOLOGICO-IDRAULICO RETICOLO MINORE

Domenica, 14 Agosto 2022

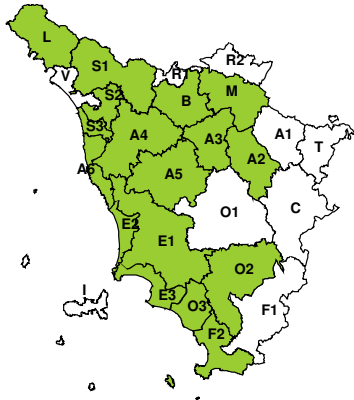


Lunedì, 15 Agosto 2022

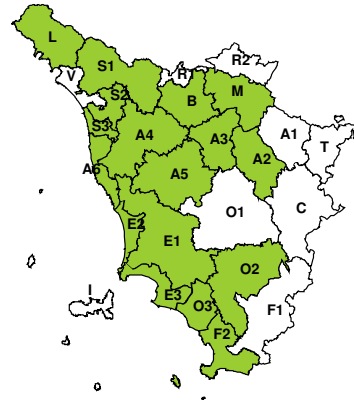


RISCHIO IDRAULICO RETICOLO PRINCIPALE

Domenica, 14 Agosto 2022

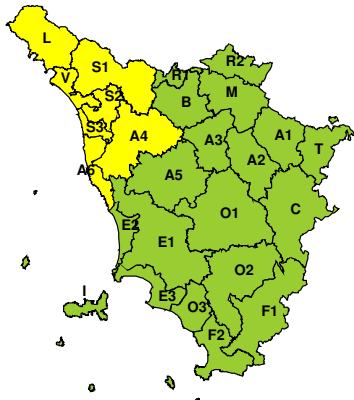


Lunedì, 15 Agosto 2022



RISCHIO TEMPORALI FORTI

Domenica, 14 Agosto 2022



Lunedì, 15 Agosto 2022



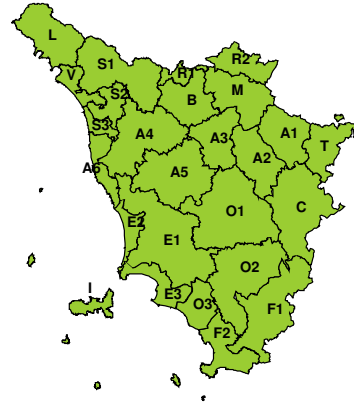


RISCHIO VENTO

Domenica, 14 Agosto 2022

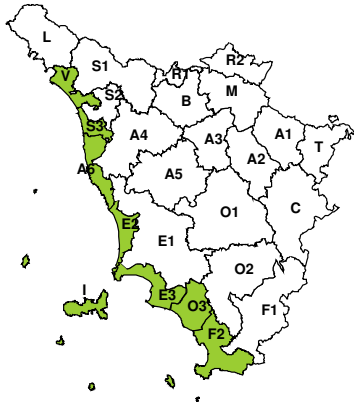


Lunedì, 15 Agosto 2022

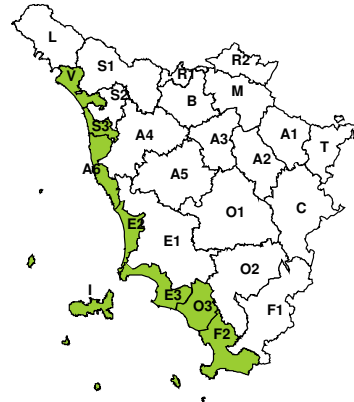


RISCHIO MAREGGIATE

Domenica, 14 Agosto 2022



Lunedì, 15 Agosto 2022



RISCHIO NEVE

Domenica, 14 Agosto 2022



Lunedì, 15 Agosto 2022





RISCHIO GHIACCIO

Domenica, 14 Agosto 2022



Lunedì, 15 Agosto 2022

