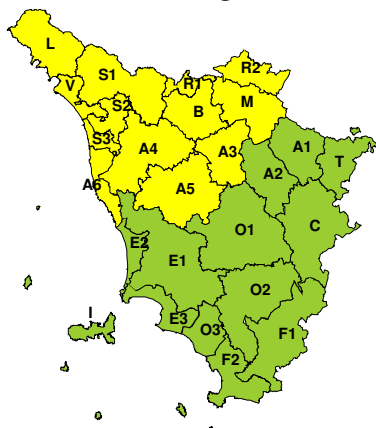
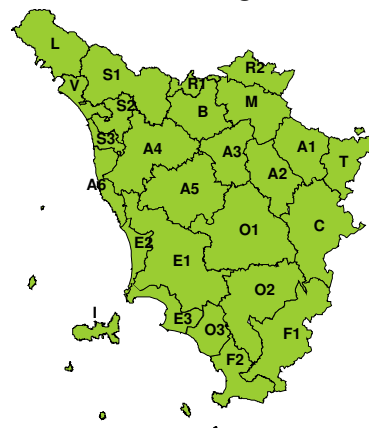


**BOLLETTINO DI VALUTAZIONE DELLE CRITICITÀ**Emissione di **Martedì, 28 Giugno 2022**, ore 12.27**Martedì, 28 Giugno 2022****Mercoledì, 29 Giugno 2022****AREE INTERESSATE:**

- | | | |
|------------------------------|-------------------------------|------------------------------|
| A1-Arno-Casentino | E2-Etruria-Costa Nord | O3-Ombr. Gr-Costa |
| A2-Arno-Valdarno Sup. | E3-Etruria-Costa Sud | R1-Reno |
| A3-Arno-Firenze | F1-Fiora e Alb. | R2-Romagna-Toscana |
| A4-Valdarno Inf. | F2-Fiora e Alb.-Costa e G | S1-Serchio-Garf.-Lima |
| A5-Valdelsa-Valdera | I-Isole | S2-Serchio-Lucca |
| A6-Arno-Costa | L-Lunigiana | S3-Serchio-Costa |
| B-Bisenzio e Ombr. Pt | M-Mugello-Val di Sieve | T-Valtiberina |
| C-Valdichiana | O1-Ombr. Gr-Alto | V-Versilia |
| E1-Etruria | O2-Ombr. Gr-Medio | |

Legenda criticità: VERDE, GIALLO, ARANCIONE, ROSSO

PROVINCE INTERESSATE: FIRENZE, LIVORNO, LUCCA, MASSA-CARRARA, PISA, PISTOIA, PRATO, SIENA

FENOMENI PREVISTI

il transito di una saccatura atlantica associata ad aria fresca in quota determina condizioni di instabilità sul nord Italia e in parte anche sulla Toscana.

PIOGGIA: oggi, martedì, nella seconda parte della giornata possibili precipitazioni, localmente a carattere di rovescio o temporale sulle zone settentrionali (più probabili sul nord-ovest). Cumulati medi significativi sul nord-ovest non significativi altrove; massimi fino a localmente elevati con intensità forte o localmente molto forte. Altrove fenomeni meno probabili.

TEMPORALI: oggi, martedì, nella seconda parte della giornata possibili temporali sulle zone settentrionali (più probabili sul nord-ovest). Possibili forti colpi di vento e grandinate. Fenomeni occasionali altrove; colpi di vento e grandinate solo occasionali.

VENTO: oggi, martedì, possibili locali e temporanee raffiche dai quadranti meridionali fino a 60-80 km/h sulla costa centro-meridionale, sull'Arcipelago e in montagna, fino a 50-70 km/h a quote di collina e fino a 40-50 km/h in pianura. Attenuazione dei venti in serata.

DESCRIZIONE DELLE CRITICITÀ PREVISTE:

Sulla base delle previsioni meteorologiche odierne e delle valutazioni dei possibili effetti al suolo effettuate, si prefigurano i seguenti scenari di criticità:



ZONE DI ALLERTA	RISCHIO	TEMPI	CRITICITÀ
A3, A4, A5, A6, B L, M, R1, R2, S1 S2, S3, V	TEMPORALI FORTI	dalle ore 13.00 Martedì, 28 Giugno 2022 alle ore 23.59 Martedì, 28 Giugno 2022	GIALLO

DESCRIZIONE DEGLI SCENARI DI EVENTO PREVISTI

TEMPORALI FORTI

Criticità Giallo: In uno scenario caratterizzato da elevata incertezza previsionale, saranno possibili fenomeni intensi occasionalmente pericolosi per l'incolumità delle persone e in grado di causare disagi e danni a carattere locale. Saranno possibili gli effetti riconducibili al rischio **idrogeologico-idraulico reticolo minore**, che potrebbero verificarsi in maniera repentina ed improvvisa.

A causa delle violente raffiche di **vento**, saranno possibili ulteriori effetti tra cui ad esempio, rottura di rami e/o caduta di alberi, caduta di tegole, danni alle strutture provvisorie e/o agli edifici, abbattimento di pali, segnaletica e impalcature, trasporto di materiale, disagi e/o interruzione della viabilità e danneggiamenti alle reti di distribuzione di servizi (tra cui telefonia ed elettricità) con conseguenti interruzioni.

Nel caso in cui si verificano **grandinate** saranno inoltre possibili danni alle colture agricole, alle coperture degli edifici e agli automezzi.

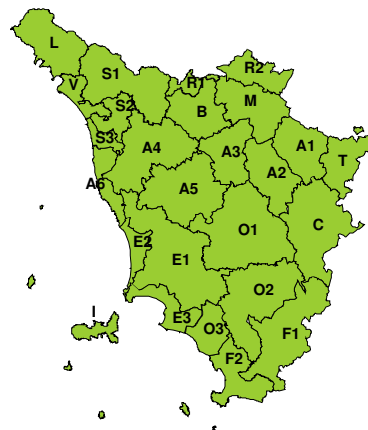
Infine a causa delle **fulminazioni** saranno possibili danneggiamenti agli edifici, alberi e alle reti di distribuzione di servizi (tra cui telefonia ed elettricità) e eventualmente l'innesco di incendi in aree boschive.

RISCHIO IDROGEOLOGICO-IDRAULICO RETICOLO MINORE

Martedì, 28 Giugno 2022



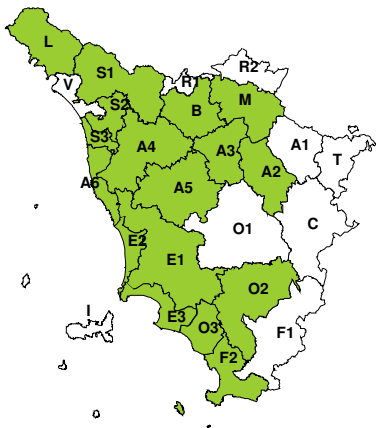
Mercoledì, 29 Giugno 2022



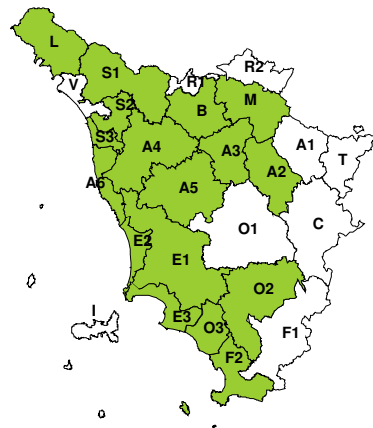


RISCHIO IDRAULICO RETICOLO PRINCIPALE

Martedì, 28 Giugno 2022

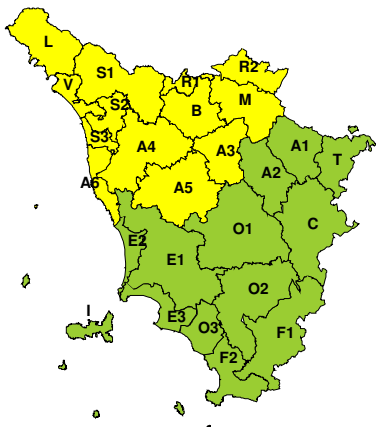


Mercoledì, 29 Giugno 2022



RISCHIO TEMPORALI FORTI

Martedì, 28 Giugno 2022

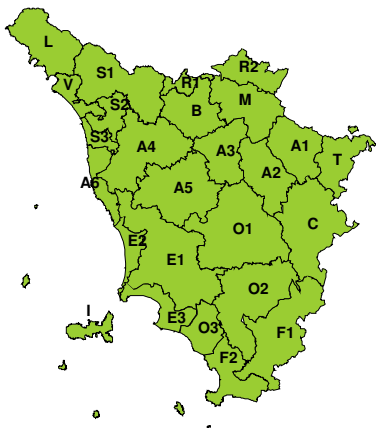


Mercoledì, 29 Giugno 2022



RISCHIO VENTO

Martedì, 28 Giugno 2022



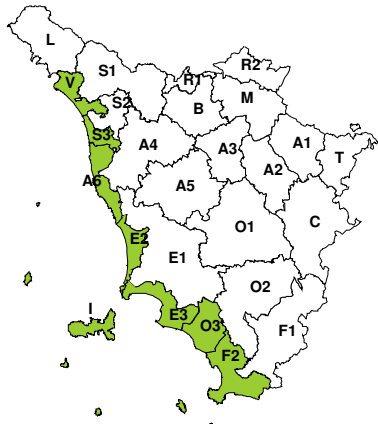
Mercoledì, 29 Giugno 2022



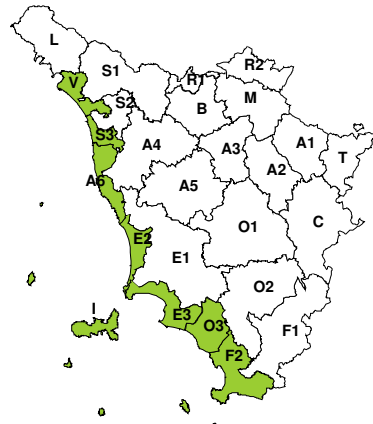


RISCHIO MAREGGIATE

Martedì, 28 Giugno 2022



Mercoledì, 29 Giugno 2022



RISCHIO NEVE

Martedì, 28 Giugno 2022

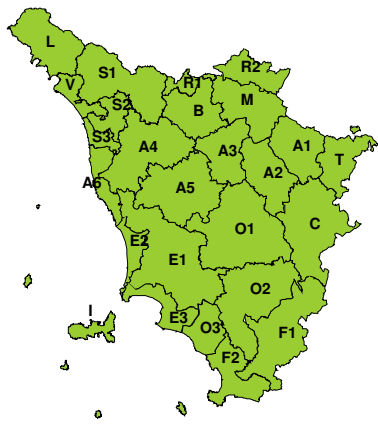


Mercoledì, 29 Giugno 2022



RISCHIO GHIACCIO

Martedì, 28 Giugno 2022



Mercoledì, 29 Giugno 2022

