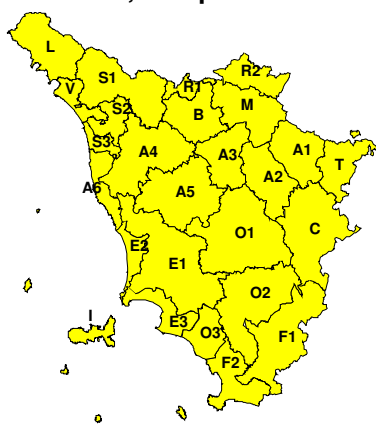
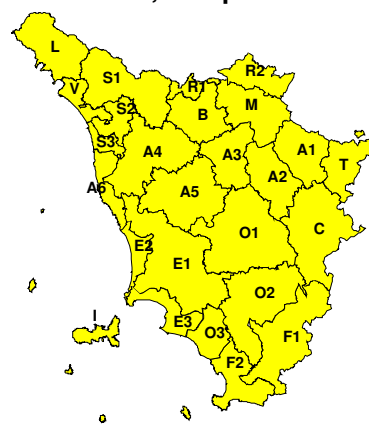


**BOLLETTINO DI VALUTAZIONE DELLE CRITICITÀ**Emissione di **Sabato, 23 Aprile 2022**, ore 11.52

Sabato, 23 Aprile 2022



Domenica, 24 Aprile 2022

**AREE INTERESSATE:**

- | | | |
|-------------------------|-----------------------------|-------------------------|
| □ A1-Arno-Casentino | □ E2-Etruria-Costa Nord | □ O3-Ombr. Gr-Costa |
| □ A2-Arno-Valdarno Sup. | □ E3-Etruria-Costa Sud | □ R1-Reno |
| □ A3-Arno-Firenze | □ F1-Fiora e Alb. | □ R2-Romagna-Toscana |
| □ A4-Valdarno Inf. | □ F2-Fiora e Alb.-Costa e G | □ S1-Serchio-Garf.-Lima |
| □ A5-Valdelsa-Valdera | □ I-Isole | □ S2-Serchio-Lucca |
| □ A6-Arno-Costa | □ L-Lunigiana | □ S3-Serchio-Costa |
| □ B-Bisenzio e Ombr. Pt | □ M-Mugello-Val di Sieve | □ T-Valtiberina |
| □ C-Valdichiana | □ O1-Ombr. Gr-Alto | □ V-Versilia |
| □ E1-Etruria | □ O2-Ombr. Gr-Medio | |

Legenda criticità: VERDE, □ GIALLO, ○ ARANCIONE, ▲ ROSSO

PROVINCE INTERESSATE: AREZZO, FIRENZE, GROSSETO, LIVORNO, LUCCA, MASSA-CARRARA, PISA, PISTOIA, PRATO, SIENA

FENOMENI PREVISTI

oggi, Sabato, graduale calo della pressione per l'avvicinarsi di un fronte freddo che ci interesserà dalla sera di oggi a tutto domani.

PIOGGIA: Dal tardo pomeriggio di oggi, sabato, precipitazioni sul nord-ovest, in estensione al resto della regione dalla serata. I fenomeni a prevalente carattere di rovescio o temporale continueranno fino al mattino di domani per poi diventare più sparsi (fenomeni ancora possibili sul nord-ovest). Dalla tarda mattina di domani nuova ripresa dei rovesci, o temporali, che interesseranno tutte le zone con tendenza a cessazione in serata. Cumulati medi e massimi attesi fino alla sera di domani: sulle zone di nord-ovest medi fino ad abbondanti e massimi fino a elevati sui rilievi; altre zone settentrionali medi significativi e massimi fino a elevati in particolare a ridosso delle zone Appenniniche; costa e zone centrali della regione medi attorno a significativi e massimi non elevati; altre zone medi generalmente non significativi e massimi fino a non elevati in occasione dei temporali.

TEMPORALI: Dal tardo pomeriggio di oggi, sabato ed in particolare dalla sera e nottetempo, possibili temporali, occasionalmente forti, inizialmente sul nord ovest, in estensione al resto della regione. Domani, soprattutto dalla tarda mattinata temporali, occasionalmente forti, possibili su tutta la regione.

VENTO: Oggi, sabato, venti di Scirocco in rinforzo dal pomeriggio con raffiche fino a 60-80 km/h su Arcipelago, costa e colline limitrofe, crinali appenninici e zone sottovento ad essi; raffiche fino a 30-50 km/h altrove. Dalla serata rotazione a Libeccio. Domani ancora venti forti occidentali con raffiche fino a 70-80 km/h sulla costa centro-settentrionale, crinali appenninici e zone centro-meridionali. Altrove raffiche fino a 40-60 km/h.


DESCRIZIONE DELLE CRITICITÀ PREVISTE:

Sulla base delle previsioni meteorologiche odierne e delle valutazioni dei possibili effetti al suolo effettuate, si prefigurano i seguenti scenari di criticità:

ZONE DI ALLERTA	RISCHIO	TEMPI	CRITICITÀ
A1, A2, A3, A4, A5 A6, B, C, E1, E2 E3, F1, F2, I, L M, O1, O2, O3, R1 R2, S1, S2, S3, T V	IDROGEOLOGICO IDRAULICO RETICOLO MINORE	dalle ore 20.00 Sabato, 23 Aprile 2022 alle ore 20.00 Domenica, 24 Aprile 2022	GIALLO
A1, A2, A3, A4, A5 A6, B, C, E1, E2 E3, F1, F2, I, L M, O1, O2, O3, R1 R2, S1, S2, S3, T V	TEMPORALI FORTI	dalle ore 20.00 Sabato, 23 Aprile 2022 alle ore 20.00 Domenica, 24 Aprile 2022	GIALLO

DESCRIZIONE DEGLI SCENARI DI EVENTO PREVISTI
IDROGEOLOGICO
IDRAULICO RETICOLO MINORE

Criticità Giallo: Possibilità di innesco di frane superficiali/colate rapide di detriti o fango in bacini di dimensioni limitate e ruscellamenti superficiali anche con trasporto di materiale con conseguenti possibili danni localizzati alle infrastrutture, edifici e attività agricole, cantieri, insediamenti civili e industriali esposti; possibile innalzamento dei livelli idrometrici dei corsi d'acqua minori, con inondazioni delle aree limitrofe, anche per effetto di criticità locali (tombature, restringimenti, occlusioni delle luci dei ponti, ecc); possibile scorrimento superficiale delle acque nelle strade con fenomeni di rigurgito dei sistemi di smaltimento delle acque piovane e con possibile tracimazione e coinvolgimento delle aree urbane depresse, dei locali interrati e di quelli posti a pian terreno lungo le vie potenzialmente interessate da deflussi idrici; possibili temporanee interruzioni della rete stradale e/o ferroviaria in prossimità di impluvi, canali, zone depresse (sottopassi, tunnel, avvallamenti stradali, etc.) e a valle di porzioni di versante interessate da fenomeni franosi; possibili limitati danni alle opere idrauliche di difesa delle sponde, alle attività agricole, ai cantieri, agli insediamenti civili e industriali in alveo; possibili criticità connesse a localizzate cadute massi.

TEMPORALI FORTI

Criticità Giallo: In uno scenario caratterizzato da elevata incertezza previsionale, saranno possibili fenomeni intensi occasionalmente pericolosi per l'incolumità delle persone e in grado di causare disagi e danni a carattere locale. Saranno possibili gli effetti riconducibili al rischio **idrogeologico-idraulico reticolo minore**, che potrebbero verificarsi in maniera repentina ed improvvisa.

A causa delle violente raffiche di **vento**, saranno possibili ulteriori effetti tra cui ad esempio, rottura di rami e/o caduta di alberi, caduta di tegole, danni alle strutture provvisorie e/o agli edifici, abbattimento di pali, segnaletica e impalcature, trasporto di materiale, disagi e/o interruzione della viabilità e danneggiamenti alle reti di distribuzione di servizi (tra cui telefonia ed elettricità) con conseguenti interruzioni.

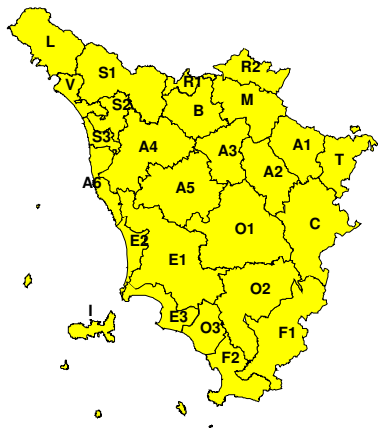
Nel caso in cui si verificano **grandinate** saranno inoltre possibili danni alle colture agricole, alle coperture degli edifici e agli automezzi.

Infine a causa delle **fulminazioni** saranno possibili danneggiamenti agli edifici, alberi e alle reti di distribuzione di servizi (tra cui telefonia ed elettricità) e eventualmente l'innesco di incendi in aree boschive.

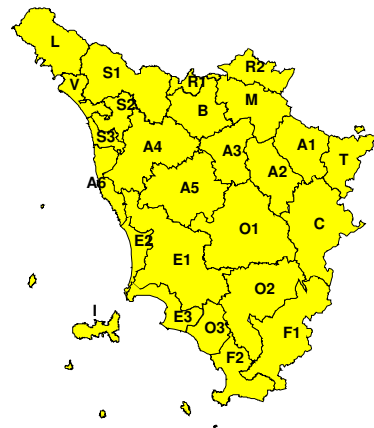


RISCHIO IDROGEOLOGICO-IDRAULICO RETICOLO MINORE

Sabato, 23 Aprile 2022

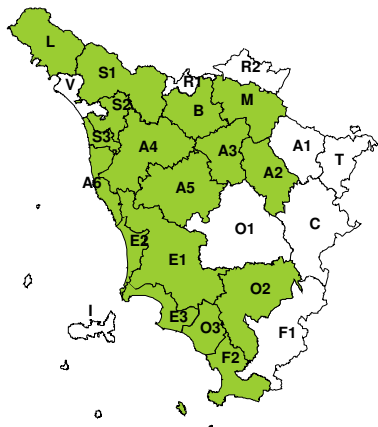


Domenica, 24 Aprile 2022

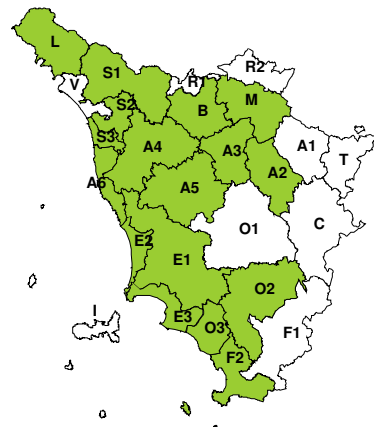


RISCHIO IDRAULICO RETICOLO PRINCIPALE

Sabato, 23 Aprile 2022

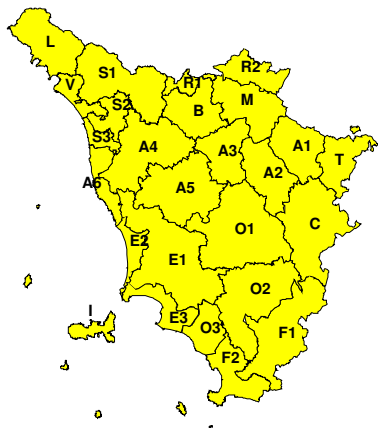


Domenica, 24 Aprile 2022

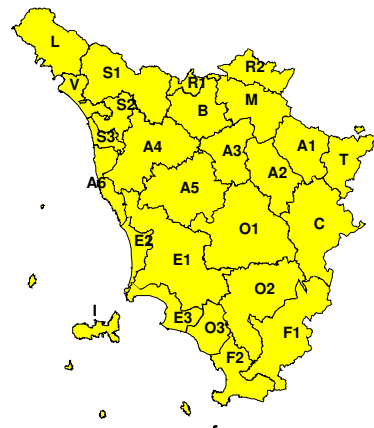


RISCHIO TEMPORALI FORTI

Sabato, 23 Aprile 2022



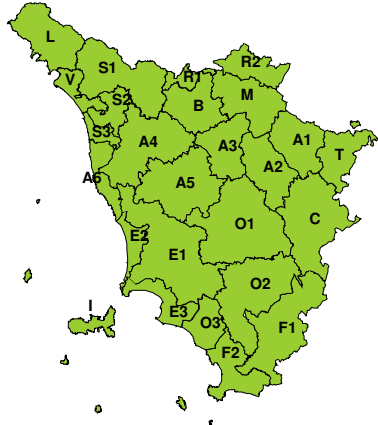
Domenica, 24 Aprile 2022



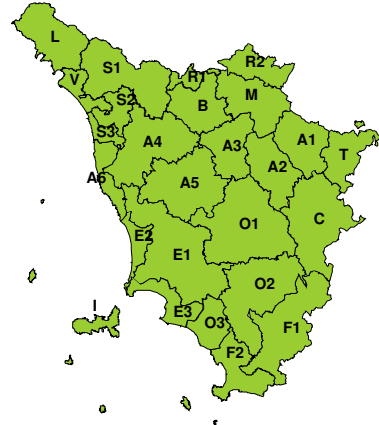


RISCHIO VENTO

Sabato, 23 Aprile 2022

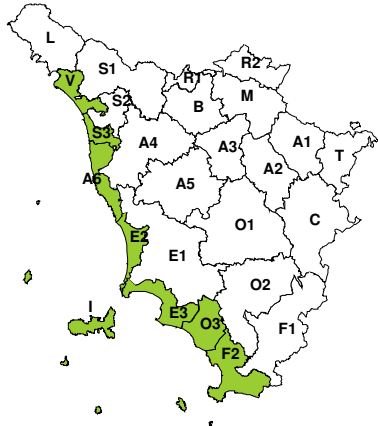


Domenica, 24 Aprile 2022

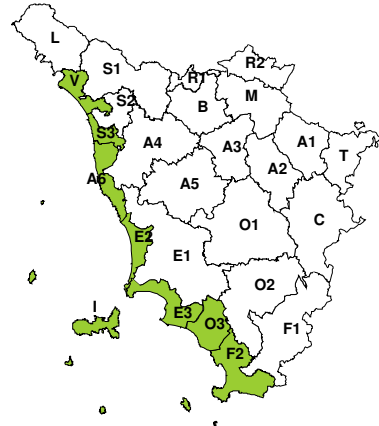


RISCHIO MAREGGIATE

Sabato, 23 Aprile 2022

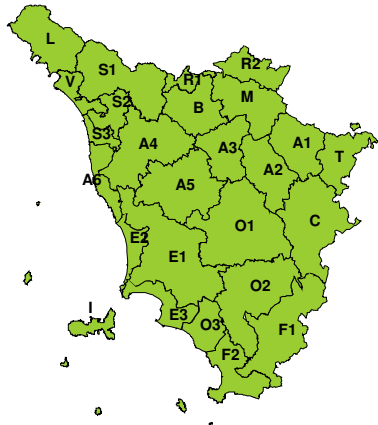


Domenica, 24 Aprile 2022

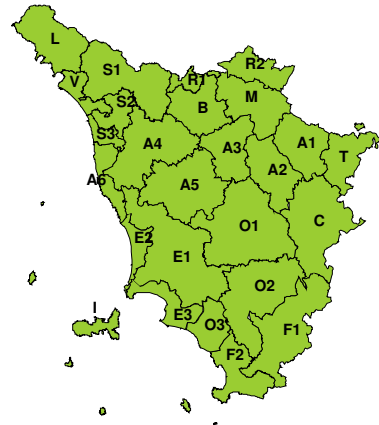


RISCHIO NEVE

Sabato, 23 Aprile 2022



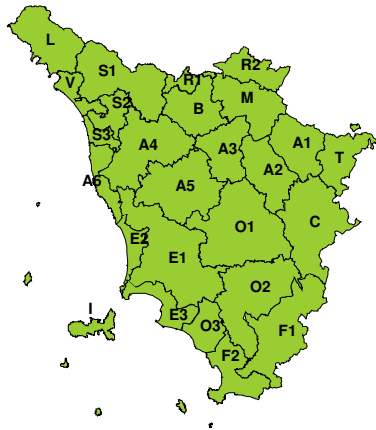
Domenica, 24 Aprile 2022





RISCHIO GHIACCIO

Sabato, 23 Aprile 2022



Domenica, 24 Aprile 2022

