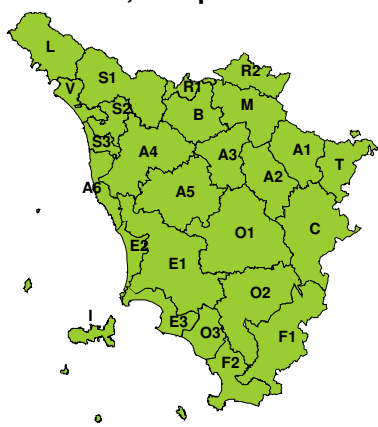
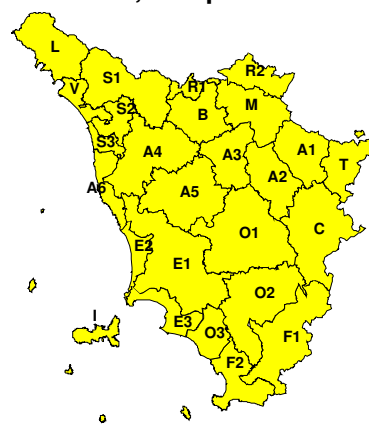


**BOLLETTINO DI VALUTAZIONE DELLE CRITICITÀ**Emissione di **Lunedì, 05 Aprile 2021**, ore 12.01

Lunedì, 05 Aprile 2021



Martedì, 06 Aprile 2021

**AREE INTERESSATE:**

- | | | |
|-------------------------|-----------------------------|-------------------------|
| ■ A1-Arno-Casentino | ■ E2-Etruria-Costa Nord | ■ O3-Ombr. Gr-Costa |
| ■ A2-Arno-Valdarno Sup. | ■ E3-Etruria-Costa Sud | ■ R1-Reno |
| ■ A3-Arno-Firenze | ■ F1-Fiora e Alb. | ■ R2-Romagna-Toscana |
| ■ A4-Valdarno Inf. | ■ F2-Fiora e Alb.-Costa e G | ■ S1-Serchio-Garf.-Lima |
| ■ A5-Valdelsa-Valdera | ■ I-Isole | ■ S2-Serchio-Lucca |
| ■ A6-Arno-Costa | ■ L-Lunigiana | ■ S3-Serchio-Costa |
| ■ B-Bisenzio e Ombr. Pt | ■ M-Mugello-Val di Sieve | ■ T-Valtiberina |
| ■ C-Valdichiana | ■ O1-Ombr. Gr-Alto | ■ V-Versilia |
| ■ E1-Etruria | ■ O2-Ombr. Gr-Medio | |

Legenda criticità: VERDE, ■ GIALLO, ● ARANCIONE, ▲ ROSSO

PROVINCE INTERESSATE: AREZZO, FIRENZE, GROSSETO, LIVORNO, LUCCA, MASSA-CARRARA, PISA, PISTOIA, PRATO, SIENA

FENOMENI PREVISTI

oggi temporaneo aumento della pressione con tempo stabile, domani, martedì, transito di un fronte freddo con precipitazioni sparse anche a carattere nevoso fino a quota di bassa collina sulle zone più interne e rapido rinforzo dei venti da nord est con forti raffiche.

VENTO: oggi, lunedì, dal pomeriggio graduale rinforzo dei venti meridionali fino a moderati su costa e Arcipelago e con raffiche fino a 60-70 km/h sui versanti appenninici sottovento (Alto Mugello). Domani, martedì, nel corso della mattinata rapida intensificazione e rotazione dei venti a nord est con forti raffiche fino a 60-80 km/h su gran parte della regione e fino a 70-90 km/h su crinali appenninici, allo sbocco delle vallate appenniniche e localmente su colline Metallifere e zone collinari meridionali. Attenuazione dei venti in serata.

MARE: oggi, lunedì, nulla da segnalare. Domani, martedì, mare molto mosso o localmente agitato al largo.

NEVE: oggi, lunedì, nulla da segnalare. Domani, martedì, nel corso della mattina possibili nevicate in rapido abbassamento di quota fino a bassa collina (300-500 metri) sulle zone appenniniche e preappenniniche orientali (localmente fino al fondovalle sui versanti Emiliano-Romagnoli) e dal pomeriggio anche sulle restanti zone collinari della provincia di Arezzo (400-600 metri) e intorno all'Amiata (700-800 metri). Cessazione dei fenomeni dal tardo pomeriggio. Accumuli: zone appenniniche e preappenniniche orientali a quote di 300-500 m (aree M, R2, R1, A1, T e la parte di Appennino pratese della B) 5-10 cm; aree A3, A2 e C oltre i 400-500 metri inferiori a 2 cm; sull'Amiata (O2, F1) oltre gli 800 metri inferiori a 5 cm.

DESCRIZIONE DELLE CRITICITÀ PREVISTE:



Sulla base delle previsioni meteorologiche odierne e delle valutazioni dei possibili effetti al suolo effettuate, si prefigurano i seguenti scenari di criticità:

ZONE DI ALLERTA	RISCHIO	TEMPI	CRITICITÀ
A1, B, M, R1, R2 T	NEVE	dalle ore 08.00 Martedì, 06 Aprile 2021 alle ore 18.00 Martedì, 06 Aprile 2021	GIALLO
A1, A2, A3, A4, A5 A6, B, C, E1, E2 E3, F1, F2, I, L M, O1, O2, O3, R1 R2, S1, S2, S3, T V	VENTO	dalle ore 10.00 Martedì, 06 Aprile 2021 alle ore 20.00 Martedì, 06 Aprile 2021	GIALLO

DESCRIZIONE DEGLI SCENARI DI EVENTO PREVISTI

NEVE

Criticità Giallo: Sono possibili fenomeni occasionalmente pericolosi per l'incolumità delle persone, in grado di causare disagi e danni a carattere locale.

Sono possibili temporanei problemi alla circolazione stradale con interruzioni localizzate della viabilità, ritardi nei collegamenti terrestri, ferroviari ed aerei. Sono possibili localizzati problemi alle reti aeree di comunicazione e di distribuzione di servizi (tra cui telefonia ed elettricità) con temporanei blackout elettrici e telefonici. Sono possibili occasionali cadute di rami e rotture di alberi.

VENTO

Criticità Giallo: Sono possibili fenomeni occasionalmente pericolosi per l'incolumità delle persone, in grado di causare disagi e danni a carattere locale.

Sono possibili isolate rotture di rami e/o caduta di alberi, caduta di tegole e cornicioni, localizzati danni alle strutture provvisorie, con trasporto di materiale vario.

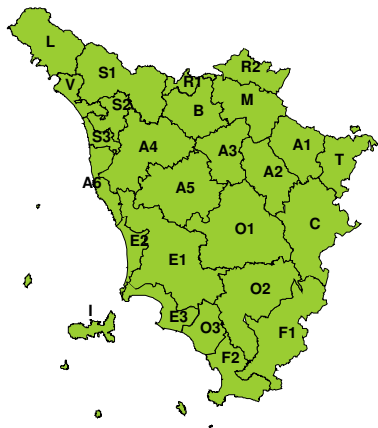
Sono possibili localizzati problemi alla circolazione stradale in particolare su viadotti e ponti, con temporanee interruzioni della viabilità. Sono possibili occasionali disagi dovuti a ritardi o cancellazioni dei collegamenti terrestri, ferroviari, aerei e marittimi.

Sono possibili occasionali problemi alle reti di distribuzione di servizi (tra cui telefonia ed elettricità) con temporanee interruzioni dei servizi.

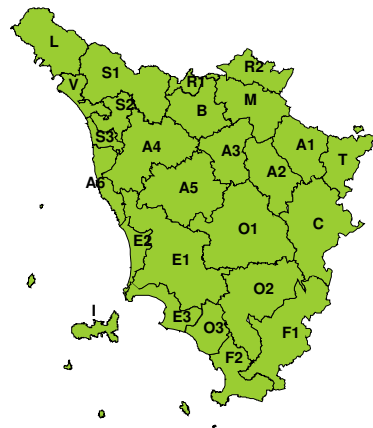


RISCHIO IDROGEOLOGICO-IDRAULICO RETICOLO MINORE

Lunedì, 05 Aprile 2021

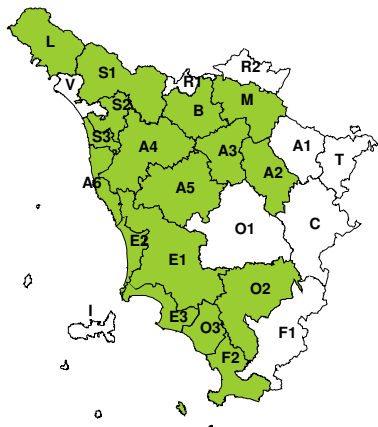


Martedì, 06 Aprile 2021

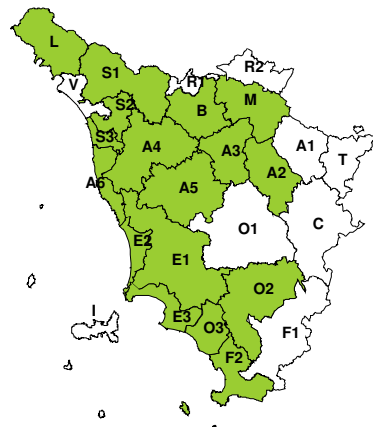


RISCHIO IDRAULICO RETICOLO PRINCIPALE

Lunedì, 05 Aprile 2021

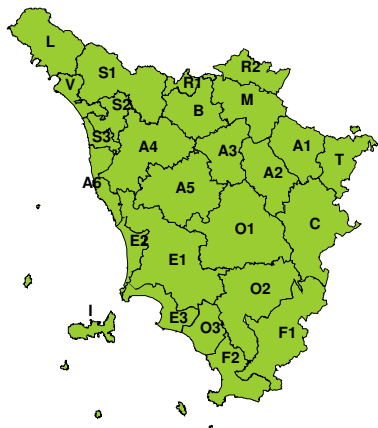


Martedì, 06 Aprile 2021



RISCHIO TEMPORALI FORTI

Lunedì, 05 Aprile 2021



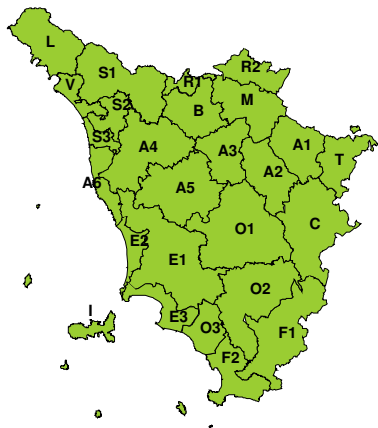
Martedì, 06 Aprile 2021





RISCHIO VENTO

Lunedì, 05 Aprile 2021

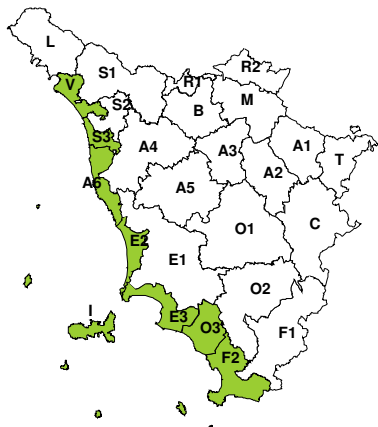


Martedì, 06 Aprile 2021

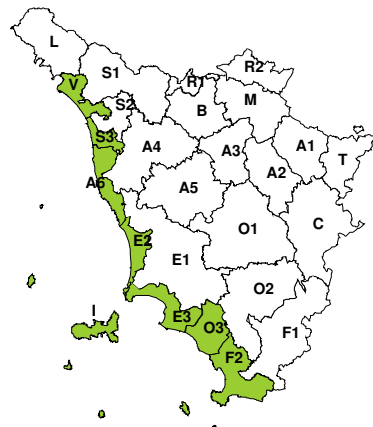


RISCHIO MAREGGIATE

Lunedì, 05 Aprile 2021

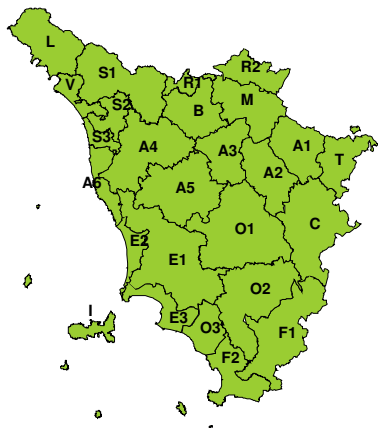


Martedì, 06 Aprile 2021

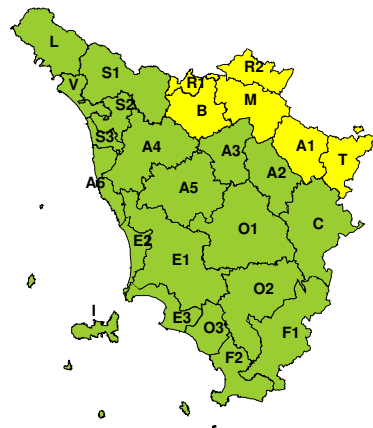


RISCHIO NEVE

Lunedì, 05 Aprile 2021



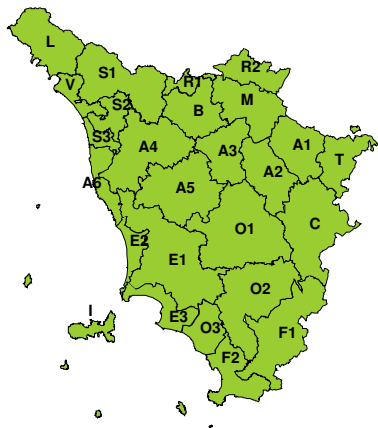
Martedì, 06 Aprile 2021





RISCHIO GHIACCIO

Lunedì, 05 Aprile 2021



Martedì, 06 Aprile 2021

