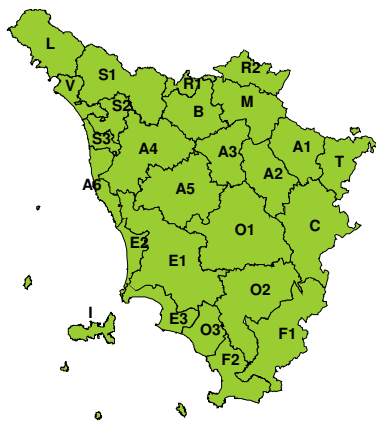
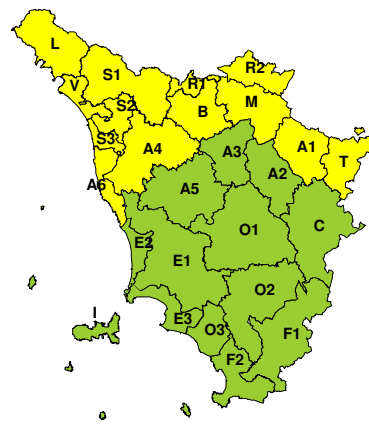


**BOLLETTINO DI VALUTAZIONE DELLE CRITICITÀ**Emissione di **Sabato, 06 Febbraio 2021**, ore 12.51

Sabato, 06 Febbraio 2021



Domenica, 07 Febbraio 2021

**AREE INTERESSATE:**

- **A1-Arno-Casentino**
- A2-Arno-Valdarno Sup.
- A3-Arno-Firenze
- **A4-Valdarno Inf.**
- A5-Valdelsa-Valdera
- **A6-Arno-Costa**
- **B-Bisenzio e Ombr. Pt**
- C-Valdichiana
- E1-Etruria

- E2-Etruria-Costa Nord
- E3-Etruria-Costa Sud
- F1-Fiora e Alb.
- F2-Fiora e Alb.-Costa e G
- I-Isole

- **L-Lunigiana**
- **M-Mugello-Val di Sieve**
- O1-Ombr. Gr-Alto
- O2-Ombr. Gr-Medio

- O3-Ombr. Gr-Costa

- **R1-Reno**
- **R2-Romagna-Toscana**
- **S1-Serchio-Garf.-Lima**
- **S2-Serchio-Lucca**
- **S3-Serchio-Costa**
- **T-Valtiberina**
- **V-Versilia**

Legenda criticità: VERDE, ■ GIALLO, ● ARANCIONE, ▲ ROSSO

PROVINCE INTERESSATE: AREZZO, FIRENZE, LIVORNO, LUCCA, MASSA-CARRARA, PISA, PISTOIA, PRATO

FENOMENI PREVISTI

oggi, sabato, temporaneo aumento della pressione, ma già dalla sera una depressione, attualmente sulla Spagna, tenderà ad interessare le zone di nord ovest. Domani, domenica, tempo perturbato con precipitazioni anche a carattere temporalesco e rinforzo dei venti.

PIOGGIA: Oggi, sabato, qualche debole pioggia in serata sulle zone di nord ovest. Domani, domenica, già nel corso della notte precipitazioni a carattere sparso; in mattinata intensificazione dei fenomeni a partire da nord ovest e in estensione al resto della regione. Le precipitazioni potranno anche assumere carattere di rovescio o temporale. Attenuazione delle precipitazioni dalla sera. Neve inizialmente solo sulle vette appenniniche, in calo di quota a 1400-1500 metri in serata. Cumulati medi significativi sulle zone di nord ovest e su quelle appenniniche interessanti le province di Pistoia, Prato e Firenze e su quelle della provincia di Arezzo. Altrove cumulati medi fino a significativi (in particolare su A6 e A4). Cumulati massimi fino a elevati sui rilievi settentrionali (Apuane, rilievi di Lunigiana e Garfagnana, Appennino Pistoiese) e sull'Appennino Pratese e fino a localmente elevati sull'Appennino Fiorentino, Aretino e Pratomagno. Altrove massimi fino a non elevati localmente superiori sulle zone settentrionali e litorale centrale. Intensità oraria generalmente fino a moderata solo localmente forte.

TEMPORALI: oggi, sabato, nulla da segnalare. Domani, domenica, dalla mattina possibili temporali a partire dalle zone di nord ovest. Saranno possibili occasionali grandinate e colpi di vento.

VENTO: oggi pomeriggio, sabato, raffiche di Scirocco fino a 60-70 km/h su Arcipelago, sul litorale centro meridionale e sui rilievi meridionali. Domani, domenica, vento inizialmente di Scirocco, in rotazione a Libeccio dal Pomeriggio con raffiche fino a 70-80 km/h in Arcipelago, sui crinali Appenninici e sottovento ad essi, fino a 60-70 sul litorale (inizialmente quello centro-meridionale, dalla sera anche su quello settentrionale) e sui rilievi meridionali; altrove fino localmente a 40-50 km/h.

MARE: Oggi, sabato, dal pomeriggio, mare molto mosso a sud dell'Elba. Domani, domenica, inizialmente mare molto



mosso a sud dell'Elba, nel corso del pomeriggio anche sul litorale centro settentrionale, tendente a localmente agitato in tarda serata.

DESCRIZIONE DELLE CRITICITÀ PREVISTE:

Sulla base delle previsioni meteorologiche odierne e delle valutazioni dei possibili effetti al suolo effettuate, si prefigurano i seguenti scenari di criticità:

ZONE DI ALLERTA	RISCHIO	TEMPI	CRITICITÀ
A1, A4, A6, B, L M, R1, S1, S2, S3 T, V	IDROGEOLOGICO IDRAULICO RETICOLO MINORE	dalle ore 00.00 Domenica, 07 Febbraio 2021 alle ore 23.59 Domenica, 07 Febbraio 2021	GIALLO
R2, T	VENTO	dalle ore 06.00 Domenica, 07 Febbraio 2021 alle ore 23.59 Domenica, 07 Febbraio 2021	GIALLO

DESCRIZIONE DEGLI SCENARI DI EVENTO PREVISTI

IDROGEOLOGICO

IDRAULICO RETICOLO MINORE

Criticità Giallo: Possibilità di innesco di frane superficiali/colate rapide di detriti o fango in bacini di dimensioni limitate e ruscellamenti superficiali anche con trasporto di materiale con conseguenti possibili danni localizzati alle infrastrutture, edifici e attività agricole, cantieri, insediamenti civili e industriali esposti; possibile innalzamento dei livelli idrometrici dei corsi d'acqua minori, con inondazioni delle aree limitrofe, anche per effetto di criticità locali (tombature, restringimenti, occlusioni delle luci dei ponti, ecc); possibile scorrimento superficiale delle acque nelle strade con fenomeni di rigurgito dei sistemi di smaltimento delle acque piovane e con possibile tracimazione e coinvolgimento delle aree urbane depresse, dei locali interrati e di quelli posti a pian terreno lungo le vie potenzialmente interessate da deflussi idrici; possibili temporanee interruzioni della rete stradale e/o ferroviaria in prossimità di impluvi, canali, zone depresse (sottopassi, tunnel, avvallamenti stradali, etc.) e a valle di porzioni di versante interessate da fenomeni franosi; possibili limitati danni alle opere idrauliche e di difesa delle sponde, alle attività agricole, ai cantieri, agli insediamenti civili e industriali in alveo; possibili criticità connesse a localizzate cadute massi.

VENTO

Criticità Giallo: Sono possibili fenomeni occasionalmente pericolosi per l'incolumità delle persone, in grado di causare disagi e danni a carattere locale.

Sono possibili isolate rotture di rami e/o caduta di alberi, caduta di tegole e cornicioni, localizzati danni alle strutture provvisorie, con trasporto di materiale vario.

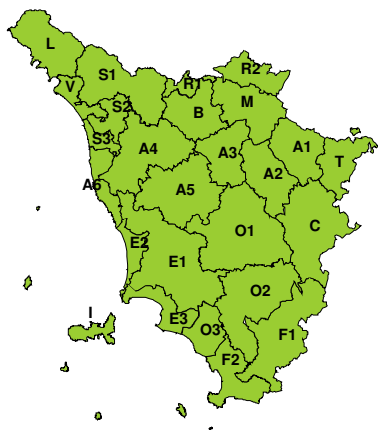
Sono possibili localizzati problemi alla circolazione stradale in particolare su viadotti e ponti, con temporanee interruzioni della viabilità. Sono possibili occasionali disagi dovuti a ritardi o cancellazioni dei collegamenti terrestri, ferroviari, aerei e marittimi.

Sono possibili occasionali problemi alle reti di distribuzione di servizi (tra cui telefonia ed elettricità) con temporanee interruzioni dei servizi.

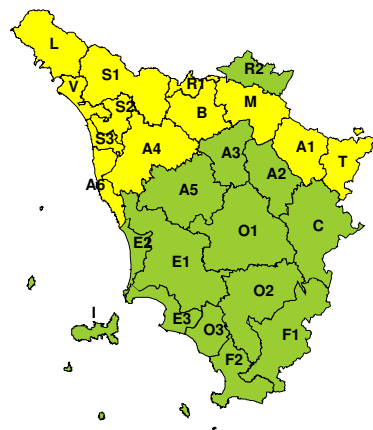


RISCHIO IDROGEOLOGICO-IDRAULICO RETICOLO MINORE

Sabato, 06 Febbraio 2021

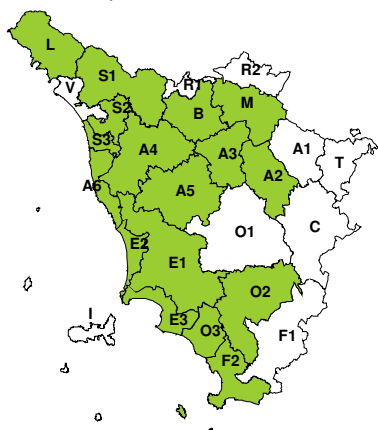


Domenica, 07 Febbraio 2021

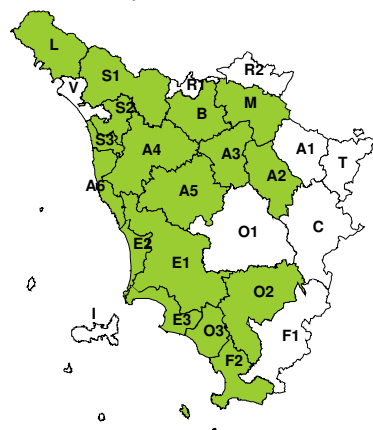


RISCHIO IDRAULICO RETICOLO PRINCIPALE

Sabato, 06 Febbraio 2021

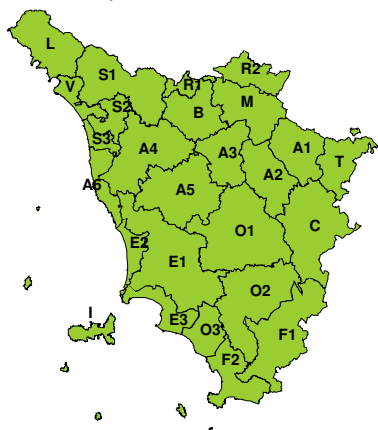


Domenica, 07 Febbraio 2021

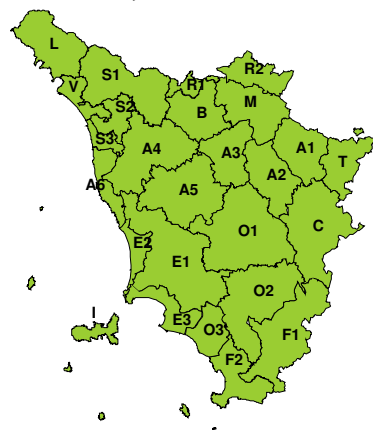


RISCHIO TEMPORALI FORTI

Sabato, 06 Febbraio 2021



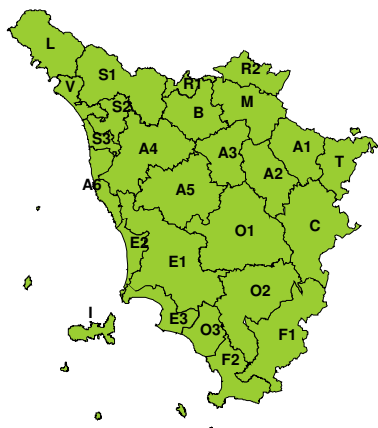
Domenica, 07 Febbraio 2021





RISCHIO VENTO

Sabato, 06 Febbraio 2021

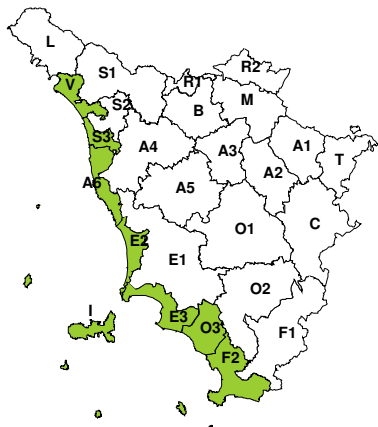


Domenica, 07 Febbraio 2021

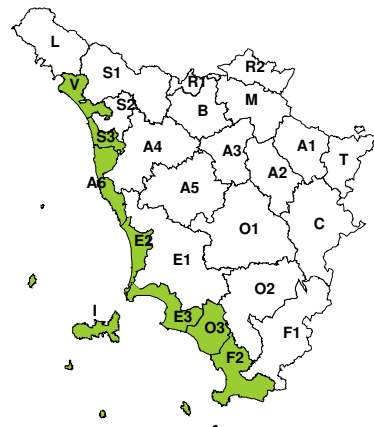


RISCHIO MAREGGIATE

Sabato, 06 Febbraio 2021

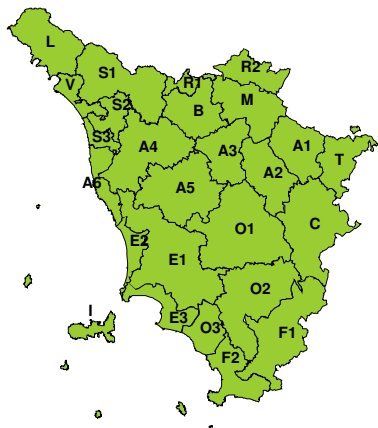


Domenica, 07 Febbraio 2021

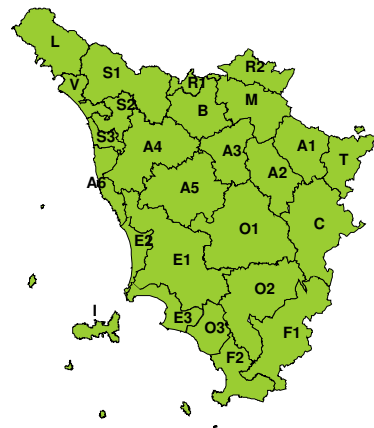


RISCHIO NEVE

Sabato, 06 Febbraio 2021



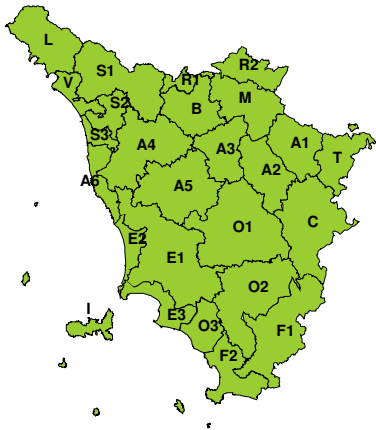
Domenica, 07 Febbraio 2021





RISCHIO GHIACCIO

Sabato, 06 Febbraio 2021



Domenica, 07 Febbraio 2021

