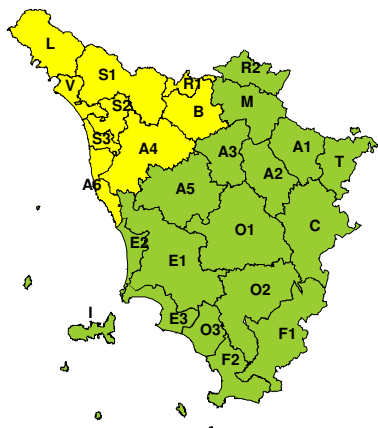
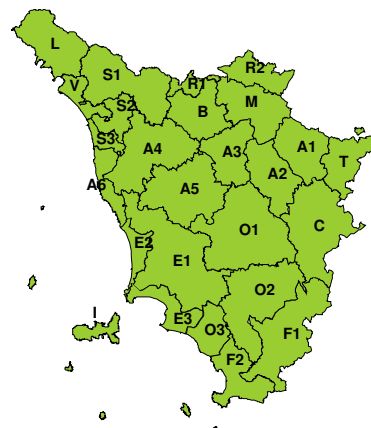


**BOLLETTINO DI VALUTAZIONE DELLE CRITICITÀ**Emissione di **Mercoledì, 03 Novembre 2021**, ore 12.38**Mercoledì, 03 Novembre 2021****Giovedì, 04 Novembre 2021****AREE INTERESSATE:**

- |                                |                           |                                |
|--------------------------------|---------------------------|--------------------------------|
| A1-Arno-Casentino              | E2-Etruria-Costa Nord     | O3-Ombr. Gr-Costa              |
| A2-Arno-Valdarno Sup.          | E3-Etruria-Costa Sud      | ■ <b>R1-Reno</b>               |
| A3-Arno-Firenze                | F1-Fiora e Alb.           | ■ <b>S1-Serchio-Garf.-Lima</b> |
| ■ <b>A4-Valdarno Inf.</b>      | F2-Fiora e Alb.-Costa e G | ■ <b>S2-Serchio-Lucca</b>      |
| A5-Valdelsa-Valdera            | I-Isole                   | ■ <b>S3-Serchio-Costa</b>      |
| ■ <b>A6-Arno-Costa</b>         | ■ <b>L-Lunigiana</b>      | T-Valtiberina                  |
| ■ <b>B-Bisenzio e Ombr. Pt</b> | M-Mugello-Val di Sieve    | ■ <b>V-Versilia</b>            |
| C-Valdichiana                  | O1-Ombr. Gr-Alto          |                                |
| E1-Etruria                     | O2-Ombr. Gr-Medio         |                                |

**Legenda criticità:** VERDE, ■ GIALLO, ● ARANCIONE, ▲ ROSSO**PROVINCE INTERESSATE:** FIRENZE, LIVORNO, LUCCA, MASSA-CARRARA, PISA, PISTOIA, PRATO**FENOMENI PREVISTI****PIOGGIA:** oggi, mercoledì, precipitazioni sparse sui settori di nord-ovest in estensione, nel pomeriggio, al resto della Toscana. Possibili temporali. Cumulati attesi: abbondanti sui settori di nord-ovest, localmente abbondanti altrove.**TEMPORALI:** oggi, mercoledì, possibilità di temporali più probabili sulle zone di nord-ovest e sulla costa nel pomeriggio-sera. Domani, giovedì, nulla da segnalare.**VENTO:** oggi, mercoledì, venti di Scirocco/Ostro, moderati o localmente forti sui rilievi. Domani, giovedì, vento forte di Libeccio in particolare sulla costa centrale, sui crinali appenninici e versanti romagnoli.**MARE:** oggi, mercoledì, mare molto mosso. Domani mare molto mosso / agitato.**DESCRIZIONE DELLE CRITICITÀ PREVISTE:**

Sulla base delle previsioni meteorologiche odierne e delle valutazioni dei possibili effetti al suolo effettuate, si prefigurano i seguenti scenari di criticità:



ZONE DI ALLERTA	RISCHIO	TEMPI	CRITICITÀ
A4, A6, B, L, R1 S1, S2, S3, V	IDROGEOLOGICO IDRAULICO RETICOLO MINORE	in corso fino alle ore 23.59 Mercoledì, 03 Novembre 2021	<b>GIALLO</b>
A4, A6, B, L, R1 S1, S2, S3, V	TEMPORALI FORTI	in corso fino alle ore 23.59 Mercoledì, 03 Novembre 2021	<b>GIALLO</b>

**DESCRIZIONE DEGLI SCENARI DI EVENTO PREVISTI****IDROGEOLOGICO****IDRAULICO RETICOLO MINORE**

**Criticità Giallo:** Possibilità di innesco di frane superficiali/colate rapide di detriti o fango in bacini di dimensioni limitate e ruscellamenti superficiali anche con trasporto di materiale con conseguenti possibili danni localizzati alle infrastrutture, edifici e attività agricole, cantieri, insediamenti civili e industriali esposti; possibile innalzamento dei livelli idrometrici dei corsi d'acqua minori, con inondazioni delle aree limitrofe, anche per effetto di criticità locali (tombature, restringimenti, occlusioni delle luci dei ponti, ecc); possibile scorrimento superficiale delle acque nelle strade con fenomeni di rigurgito dei sistemi di smaltimento delle acque piovane e con possibile tracimazione e coinvolgimento delle aree urbane depresse, dei locali interrati e di quelli posti a pian terreno lungo le vie potenzialmente interessate da deflussi idrici; possibili temporanee interruzioni della rete stradale e/o ferroviaria in prossimità di impluvi, canali, zone depresse (sottopassi, tunnel, avvallamenti stradali, etc.) e a valle di porzioni di versante interessate da fenomeni franosi; possibili limitati danni alle opere idrauliche di difesa delle sponde, alle attività agricole, ai cantieri, agli insediamenti civili e industriali in alveo; possibili criticità connesse a localizzate cadute massi.

**TEMPORALI FORTI**

**Criticità Giallo:** In uno scenario caratterizzato da elevata incertezza previsionale, saranno possibili fenomeni intensi occasionalmente pericolosi per l'incolumità delle persone e in grado di causare disagi e danni a carattere locale. Saranno possibili gli effetti riconducibili al rischio **idrogeologico-idraulico reticolo minore**, che potrebbero verificarsi in maniera repentina ed improvvisa.

A causa delle violente raffiche di **vento**, saranno possibili ulteriori effetti tra cui ad esempio, rottura di rami e/o caduta di alberi, caduta di tegole, danni alle strutture provvisorie e/o agli edifici, abbattimento di pali, segnaletica e impalcature, trasporto di materiale, disagi e/o interruzione della viabilità e danneggiamenti alle reti di distribuzione di servizi (tra cui telefonia ed elettricità) con conseguenti interruzioni.

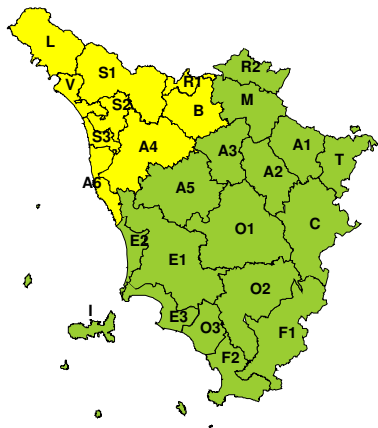
Nel caso in cui si verificano **grandinate** saranno inoltre possibili danni alle colture agricole, alle coperture degli edifici e agli automezzi.

Infine a causa delle **fulminazioni** saranno possibili danneggiamenti agli edifici, alberi e alle reti di distribuzione di servizi (tra cui telefonia ed elettricità) e eventualmente l'innesco di incendi in aree boschive.



**RISCHIO IDROGEOLOGICO-IDRAULICO RETICOLO MINORE**

Mercoledì, 03 Novembre 2021

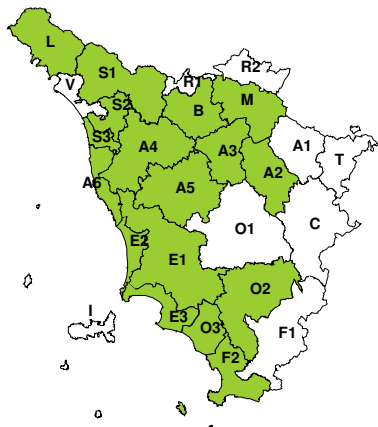


Giovedì, 04 Novembre 2021

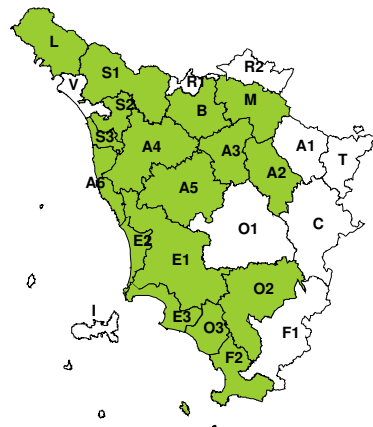


**RISCHIO IDRAULICO RETICOLO PRINCIPALE**

Mercoledì, 03 Novembre 2021

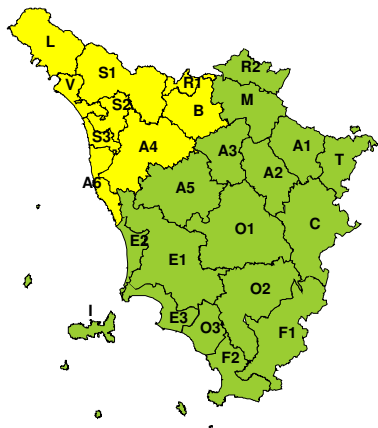


Giovedì, 04 Novembre 2021



**RISCHIO TEMPORALI FORTI**

Mercoledì, 03 Novembre 2021



Giovedì, 04 Novembre 2021





### RISCHIO VENTO

Mercoledì, 03 Novembre 2021

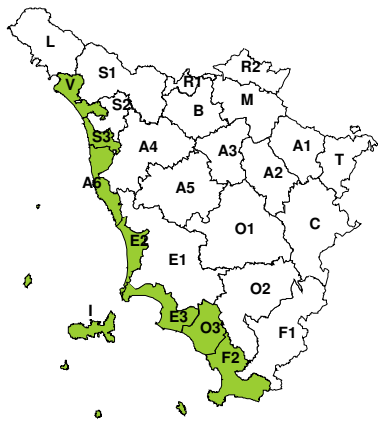


Giovedì, 04 Novembre 2021



### RISCHIO MAREGGIATE

Mercoledì, 03 Novembre 2021

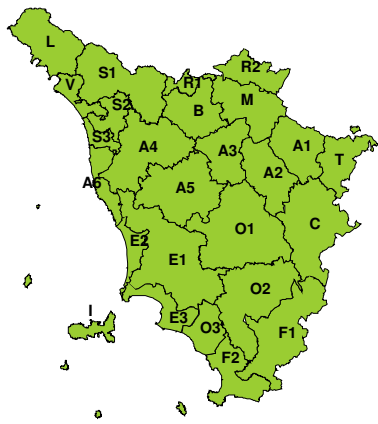


Giovedì, 04 Novembre 2021



### RISCHIO NEVE

Mercoledì, 03 Novembre 2021



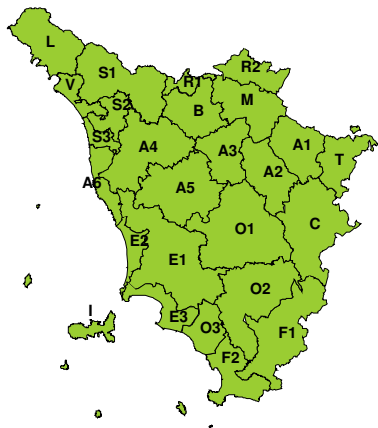
Giovedì, 04 Novembre 2021





**RISCHIO GHIACCIO**

**Mercoledì, 03 Novembre 2021**



**Giovedì, 04 Novembre 2021**

