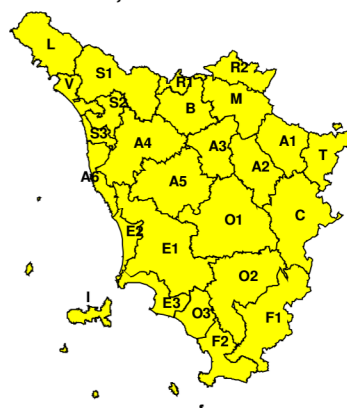


**BOLLETTINO DI VALUTAZIONE DELLE CRITICITÀ**Emissione di **Sabato, 25 Settembre 2021**, ore 11.51**Sabato, 25 Settembre 2021****Domenica, 26 Settembre 2021****AREE INTERESSATE:**

- |  |  |  |
|--|--|--|
| <input type="checkbox"/> A1-Arno-Casentino     | <input type="checkbox"/> E2-Etruria-Costa Nord     | <input type="checkbox"/> O3-Ombr. Gr-Costa     |
| <input type="checkbox"/> A2-Arno-Valdarno Sup. | <input type="checkbox"/> E3-Etruria-Costa Sud      | <input type="checkbox"/> R1-Reno               |
| <input type="checkbox"/> A3-Arno-Firenze       | <input type="checkbox"/> F1-Fiora e Alb.           | <input type="checkbox"/> R2-Romagna-Toscana    |
| <input type="checkbox"/> A4-Valdarno Inf.      | <input type="checkbox"/> F2-Fiora e Alb.-Costa e G | <input type="checkbox"/> S1-Serchio-Garf.-Lima |
| <input type="checkbox"/> A5-Valdelsa-Valdera   | <input type="checkbox"/> I-Isole                   | <input type="checkbox"/> S2-Serchio-Lucca      |
| <input type="checkbox"/> A6-Arno-Costa         | <input type="checkbox"/> L-Lunigiana               | <input type="checkbox"/> S3-Serchio-Costa      |
| <input type="checkbox"/> B-Bisenzio e Ombr. Pt | <input type="checkbox"/> M-Mugello-Val di Sieve    | <input type="checkbox"/> T-Valtiberina         |
| <input type="checkbox"/> C-Valdichiana         | <input type="checkbox"/> O1-Ombr. Gr-Alto          | <input type="checkbox"/> V-Versilia            |
| <input type="checkbox"/> E1-Etruria            | <input type="checkbox"/> O2-Ombr. Gr-Medio         |  |

Legenda criticità: VERDE,  GIALLO,  ARANCIONE,  ROSSO

**PROVINCE INTERESSATE:** AREZZO, FIRENZE, GROSSETO, LIVORNO, LUCCA, MASSA-CARRARA, PISA, PISTOIA, PRATO, SIENA

**FENOMENI PREVISTI**

domani peggioramento con precipitazioni sparse anche temporalesche.

**PIOGGIA:** per oggi, sabato nulla da segnalare; per domani domenica, peggioramento; al mattino non si escludono temporali, anche forti e persistenti, in particolare in Arcipelago e lungo la costa centrale; nel pomeriggio e in serata precipitazioni sparse prevalentemente temporalesche, possibili ovunque, ma più probabili sulle zone settentrionali. I cumulati medi risultano di difficile valutazione: si prevedono cumulati medi significativi sulle zone occidentali e nord occidentali, generalmente non significativi altrove; cumulati massimi elevati con intensità molto forte.

**TEMPORALI:** per oggi, sabato, nulla da segnalare; per domani domenica, possibilità di temporali anche forti possibili inizialmente in Arcipelago e lungo la costa centrale, nel pomeriggio anche sul resto della regione. Saranno possibili colpi di vento, grandinate e trombe marine.

**DESCRIZIONE DELLE CRITICITÀ PREVISTE:**

Sulla base delle previsioni meteorologiche odierne e delle valutazioni dei possibili effetti al suolo effettuate, si prefigurano i seguenti scenari di criticità:



ZONE DI ALLERTA	RISCHIO	TEMPI	CRITICITÀ
A6, E1, E2, I, L S3, V	IDROGEOLOGICO IDRAULICO RETICOLO MINORE	dalle ore 08.00 Domenica, 26 Settembre 2021 alle ore 23.59 Domenica, 26 Settembre 2021	<b>GIALLO</b>
A1, A2, A3, A4, A5 B, C, E3, F1, F2 M, O1, O2, O3, R1 R2, S1, S2, T	IDROGEOLOGICO IDRAULICO RETICOLO MINORE	dalle ore 12.00 Domenica, 26 Settembre 2021 alle ore 23.59 Domenica, 26 Settembre 2021	<b>GIALLO</b>
A6, E1, E2, I, L S3, V	TEMPORALI FORTI	dalle ore 08.00 Domenica, 26 Settembre 2021 alle ore 23.59 Domenica, 26 Settembre 2021	<b>GIALLO</b>
A1, A2, A3, A4, A5 B, C, E3, F1, F2 M, O1, O2, O3, R1 R2, S1, S2, T	TEMPORALI FORTI	dalle ore 12.00 Domenica, 26 Settembre 2021 alle ore 23.59 Domenica, 26 Settembre 2021	<b>GIALLO</b>

## DESCRIZIONE DEGLI SCENARI DI EVENTO PREVISTI

### IDROGEOLOGICO

#### IDRAULICO RETICOLO MINORE

**Criticità Giallo:** Possibilità di innesco di frane superficiali/colate rapide di detriti o fango in bacini di dimensioni limitate e ruscellamenti superficiali anche con trasporto di materiale con conseguenti possibili danni localizzati alle infrastrutture, edifici e attività agricole, cantieri, insediamenti civili e industriali esposti; possibile innalzamento dei livelli idrometrici dei corsi d'acqua minori, con inondazioni delle aree limitrofe, anche per effetto di criticità locali (tombature, restringimenti, occlusioni delle luci dei ponti, ecc); possibile scorrimento superficiale delle acque nelle strade con fenomeni di rigurgito dei sistemi di smaltimento delle acque piovane e con possibile tracimazione e coinvolgimento delle aree urbane depresse, dei locali interrati e di quelli posti a pian terreno lungo le vie potenzialmente interessate da deflussi idrici; possibili temporanee interruzioni della rete stradale e/o ferroviaria in prossimità di impluvi, canali, zone depresse (sottopassi, tunnel, avvallamenti stradali, etc.) e a valle di porzioni di versante interessate da fenomeni franosi; possibili limitati danni alle opere idrauliche di difesa delle sponde, alle attività agricole, ai cantieri, agli insediamenti civili e industriali in alveo; possibili criticità connesse a localizzate cadute massi.

#### TEMPORALI FORTI

**Criticità Giallo:** In uno scenario caratterizzato da elevata incertezza previsionale, saranno possibili fenomeni intensi occasionalmente pericolosi per l'incolumità delle persone e in grado di causare disagi e danni a carattere locale. Saranno possibili gli effetti riconducibili al rischio **idrogeologico-idraulico reticolo minore**, che potrebbero verificarsi in maniera repentina ed improvvisa.

A causa delle violente raffiche di **vento**, saranno possibili ulteriori effetti tra cui ad esempio, rottura di rami e/o caduta di alberi, caduta di tegole, danni alle strutture provvisorie e/o agli edifici, abbattimento di pali, segnaletica e impalcature, trasporto di materiale, disagi e/o interruzione della viabilità e danneggiamenti alle reti di distribuzione di servizi (tra cui telefonia ed elettricità) con conseguenti interruzioni.

Nel caso in cui si verificano **grandinate** saranno inoltre possibili danni alle colture agricole, alle coperture degli edifici e agli automezzi.

Infine a causa delle **fulminazioni** saranno possibili danneggiamenti agli edifici, alberi e alle reti di distribuzione di servizi (tra cui telefonia ed elettricità) e eventualmente l'innesco di incendi in aree boschive.



## RISCHIO IDROGEOLOGICO-IDRAULICO RETICOLO MINORE

Sabato, 25 Settembre 2021

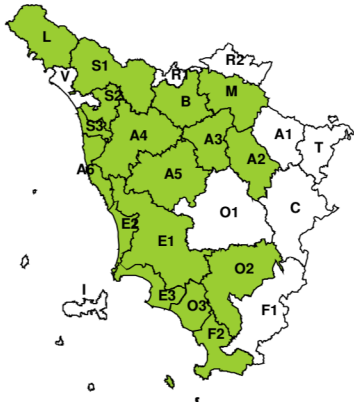


Domenica, 26 Settembre 2021



## RISCHIO IDRAULICO RETICOLO PRINCIPALE

Sabato, 25 Settembre 2021

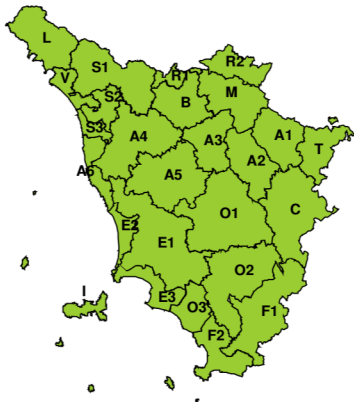


Domenica, 26 Settembre 2021

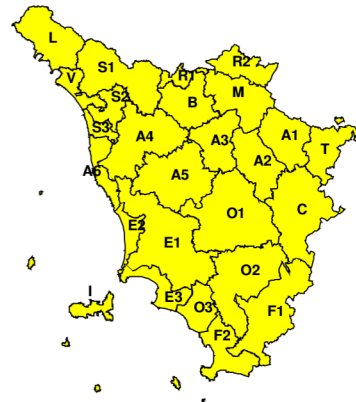


## RISCHIO TEMPORALI FORTI

Sabato, 25 Settembre 2021



Domenica, 26 Settembre 2021





## RISCHIO VENTO

Sabato, 25 Settembre 2021

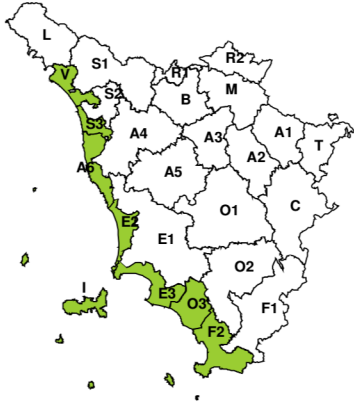


Domenica, 26 Settembre 2021



## RISCHIO MAREGGIATE

Sabato, 25 Settembre 2021



Domenica, 26 Settembre 2021



## RISCHIO NEVE

Sabato, 25 Settembre 2021



Domenica, 26 Settembre 2021





### RISCHIO GHIACCIO

Sabato, 25 Settembre 2021



Domenica, 26 Settembre 2021

