

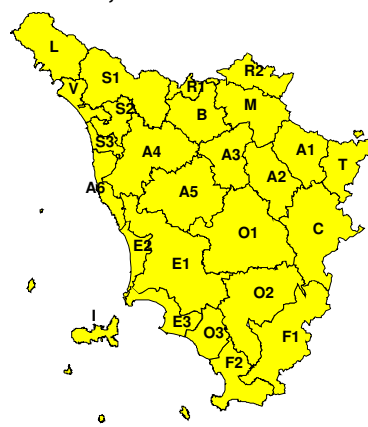
**BOLLETTINO DI VALUTAZIONE DELLE CRITICITÀ**

Emissione di Venerdì, 25 Dicembre 2020, ore 12.11

Venerdì, 25 Dicembre 2020



Sabato, 26 Dicembre 2020

**AREE INTERESSATE:**

- | | | |
|-------------------------|-----------------------------|-------------------------|
| ■ A1-Arno-Casentino | ■ E2-Etruria-Costa Nord | ■ O3-Omr. Gr-Costa |
| ■ A2-Arno-Valdarno Sup. | ■ E3-Etruria-Costa Sud | ■ R1-Reno |
| ■ A3-Arno-Firenze | ■ F1-Fiora e Alb. | ■ R2-Romagna-Toscana |
| ■ A4-Valdarno Inf. | ■ F2-Fiora e Alb.-Costa e G | ■ S1-Serchio-Garf.-Lima |
| ■ A5-Valdelsa-Valdera | ■ I-Isole | ■ S2-Serchio-Lucca |
| ■ A6-Arno-Costa | ■ L-Lunigiana | ■ S3-Serchio-Costa |
| ■ B-Bisenzio e Ombr. Pt | ■ M-Mugello-Val di Sieve | ■ T-Valtiberina |
| ■ C-Valdichiana | ■ O1-Omr. Gr-Alto | ■ V-Versilia |
| ■ E1-Etruria | ■ O2-Omr. Gr-Medio | |

Legenda criticità: VERDE, ■ GIALLO, ● ARANCIONE, ▲ ROSSO

PROVINCE INTERESSATE: AREZZO, FIRENZE, GROSSETO, LIVORNO, LUCCA, MASSA-CARRARA, PISA, PISTOIA, PRATO, SIENA

FENOMENI PREVISTI

Flusso meridionale sulle coste tirreniche precede il transito di una saccatura nord-atlantica previsto fra oggi e la mattina di domani. Il transito della saccatura sarà associato ad un calo termico con possibile neve fino a quote basse.

TEMPORALI: oggi, venerdì, nulla da segnalare. Domani sabato, fino alla mattina possibilità di brevi temporali sulle zone orientali e centro meridionali della regione

VENTO: oggi, venerdì, vento forte di Libeccio sui crinali dell'Appennino e relative zone sottovento e sull'Arcipelago, sulla costa centro-settentrionale e zone adiacenti. Attenuazione temporanea del vento nel corso del pomeriggio. Domani, sabato venti in intensificazione fino a forti da nord est.

MARE: oggi, venerdì, mare molto mosso o agitato a nord di Capraia. Domani, sabato, mari molto mossi con moto ondoso in graduale attenuazione sottocosta.

NEVE: oggi, venerdì, dal pomeriggio, nevicate in Appennino inizialmente oltre gli 800-1000 metri, in progressivo calo di quota fino ai 400-500 metri in serata, in particolare sull'Alto Mugello. Cumulati: a quote di montagna fino a 20 cm, in particolare sui crinali e sui versanti emiliano-romagnoli; a quote di collina, sull'Alto Mugello, fino a 5 cm. Domani, sabato, nel corso della notte e fino alla mattina ancora precipitazioni nevose sulle zone Appenniniche in abbassamento di quota fino a 300-400 metri (localmente a quote inferiori). Nel corso della notte e della mattina di domani le precipitazioni nevose potranno estendersi alle zone di collina della Toscana centro meridionale con quota variabile fra i 300-400 metri di Valdichiana, Val Tiberina e Casentino e i 500 metri di Colline Metallifere, Chianti e Amiata. Cumulati: a quote di montagna fino a 20 cm, in particolare sui crinali e sui versanti emiliano-romagnoli; a quote di collina, sull'Alto Mugello, Val Tiberina e Casentino fino a 10 cm, solo localmente superiori. Sulle altre zone centro meridionali possibili cumulati a quote collinari fino a 3-5 cm.

**DESCRIZIONE DELLE CRITICITÀ PREVISTE:**

Sulla base delle previsioni meteorologiche odierne e delle valutazioni dei possibili effetti al suolo effettuate, si prefigurano i seguenti scenari di criticità:

| ZONE DI ALLERTA | RISCHIO | TEMPI | CRITICITÀ |
|---|------------|--|---------------|
| A6, E2, I, S3, V | MAREGGIATE | in corso fino alle ore 17.00 Venerdì, 25 Dicembre 2020 | GIALLO |
| B, L, M, R1, R2 S1 | NEVE | dalle ore 16.00 Venerdì, 25 Dicembre 2020 alle ore 12.00 Sabato, 26 Dicembre 2020 | GIALLO |
| A1, A2, A3, C, E1 F1, O1, O2, T | NEVE | dalle ore 00.00 Sabato, 26 Dicembre 2020 alle ore 12.00 Sabato, 26 Dicembre 2020 | GIALLO |
| A1, A6, E2, I, L R1, R2, S1, S3, T V | VENTO | in corso fino alle ore 23.59 Venerdì, 25 Dicembre 2020 | GIALLO |
| A1, A2, A3, A4, A5 A6, B, C, E1, E2 E3, F1, F2, I, L M, O1, O2, O3, R1 R2, S1, S2, S3, T V | VENTO | dalle ore 00.00 Sabato, 26 Dicembre 2020 alle ore 23.59 Sabato, 26 Dicembre 2020 | GIALLO |

**DESCRIZIONE DEGLI SCENARI DI EVENTO PREVISTI****MAREGGIATE**

Criticità Giallo: Sono possibili fenomeni occasionalmente pericolosi per l'incolumità delle persone, in grado di causare disagi e danni a carattere locale.

Sono possibili localizzati e temporanei problemi ai tratti stradali a ridosso della battigia con localizzate interruzioni della viabilità. Sono possibili problemi o danneggiamenti agli stabilimenti balneari e alle attività marittime. Sono possibili ritardi nei collegamenti marittimi. Si possono verificare situazioni di locale pericolo per la balneazione, per la navigazione da diporto e per le attività sportive.

NEVE

Criticità Giallo: Sono possibili fenomeni occasionalmente pericolosi per l'incolumità delle persone, in grado di causare disagi e danni a carattere locale.

Sono possibili temporanei problemi alla circolazione stradale con interruzioni localizzate della viabilità, ritardi nei collegamenti terrestri, ferroviari ed aerei. Sono possibili localizzati problemi alle reti aeree di comunicazione e di distribuzione di servizi (tra cui telefonia ed elettricità) con temporanei blackout elettrici e telefonici. Sono possibili occasionali cadute di rami e rotture di alberi.

VENTO

Criticità Giallo: Sono possibili fenomeni occasionalmente pericolosi per l'incolumità delle persone, in grado di causare disagi e danni a carattere locale.

Sono possibili isolate rotture di rami e/o caduta di alberi, caduta di tegole e cornicioni, localizzati danni alle strutture provvisorie, con trasporto di materiale vario.

Sono possibili localizzati problemi alla circolazione stradale in particolare su viadotti e ponti, con temporanee interruzioni della viabilità. Sono possibili occasionali disagi dovuti a ritardi o cancellazioni dei collegamenti terrestri, ferroviari, aerei e marittimi.

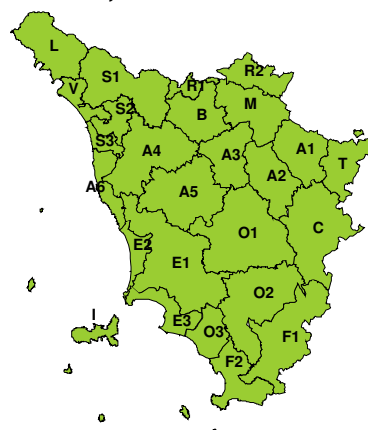
Sono possibili occasionali problemi alle reti di distribuzione di servizi (tra cui telefonia ed elettricità) con temporanee interruzioni dei servizi.

RISCHIO IDROGEOLOGICO-IDRAULICO RETICOLO MINORE

Venerdì, 25 Dicembre 2020



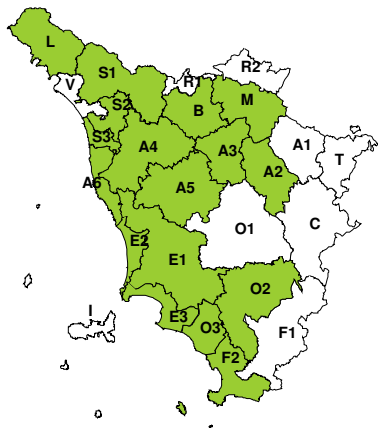
Sabato, 26 Dicembre 2020



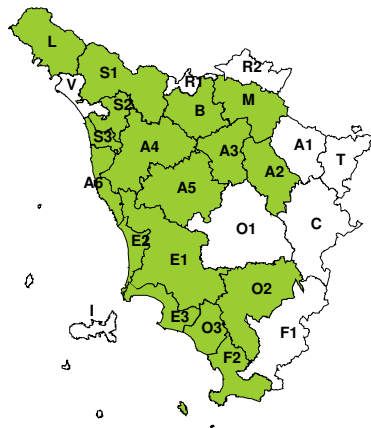


RISCHIO IDRAULICO RETICOLO PRINCIPALE

Venerdì, 25 Dicembre 2020

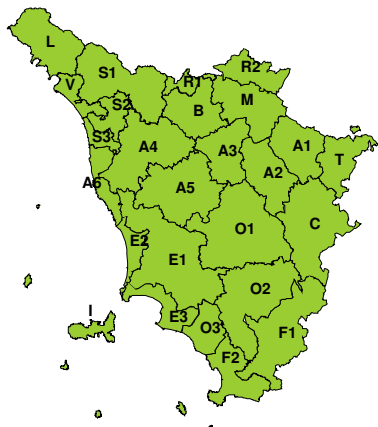


Sabato, 26 Dicembre 2020



RISCHIO TEMPORALI FORTI

Venerdì, 25 Dicembre 2020

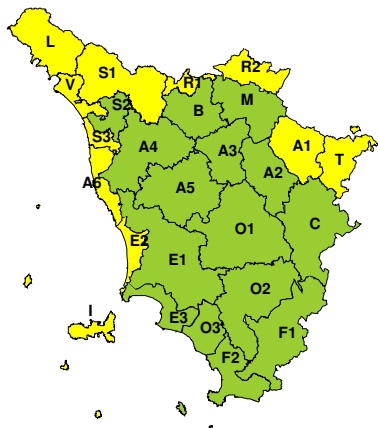


Sabato, 26 Dicembre 2020

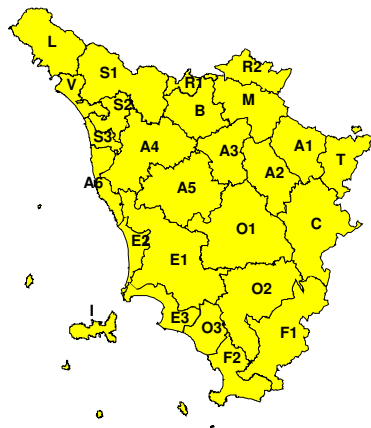


RISCHIO VENTO

Venerdì, 25 Dicembre 2020



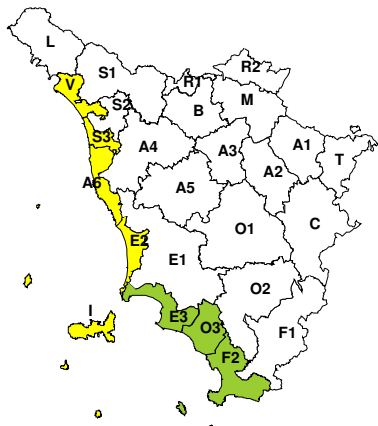
Sabato, 26 Dicembre 2020



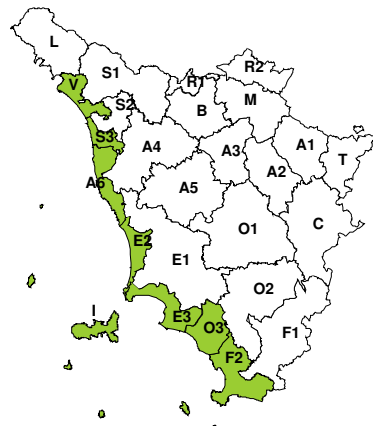


RISCHIO MAREGGIATE

Venerdì, 25 Dicembre 2020

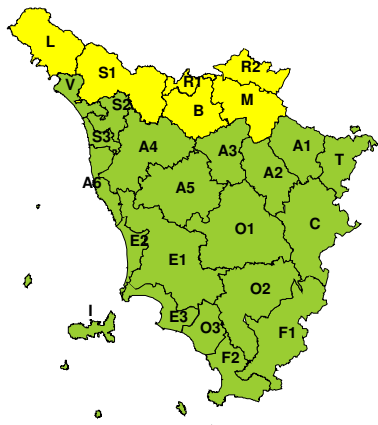


Sabato, 26 Dicembre 2020

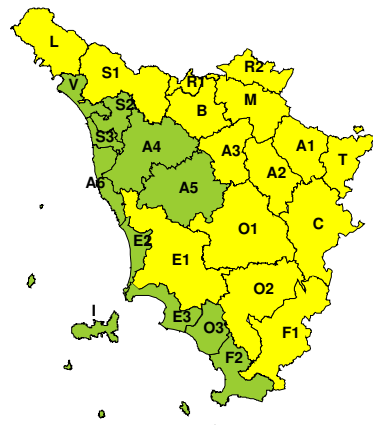


RISCHIO NEVE

Venerdì, 25 Dicembre 2020

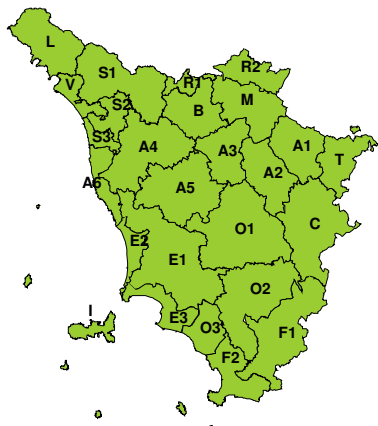


Sabato, 26 Dicembre 2020



RISCHIO GHIACCIO

Venerdì, 25 Dicembre 2020



Sabato, 26 Dicembre 2020

