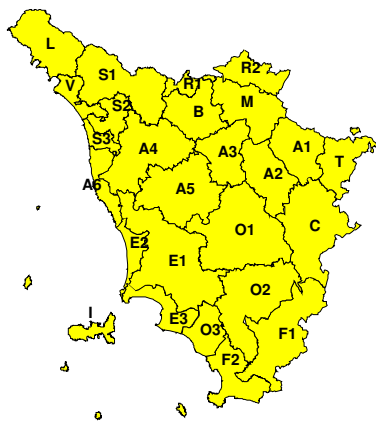
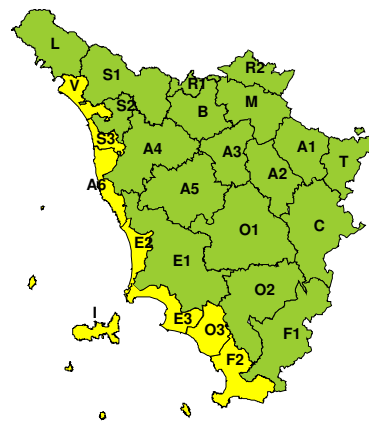


**BOLLETTINO DI VALUTAZIONE DELLE CRITICITÀ**Emissione di **Martedì, 08 Dicembre 2020**, ore 12.24**Martedì, 08 Dicembre 2020****Mercoledì, 09 Dicembre 2020****AREE INTERESSATE:**

- | | | |
|-------------------------|-----------------------------|-------------------------|
| ■ A1-Arno-Casentino | ■ E2-Etruria-Costa Nord | ■ O3-Ombr. Gr-Costa |
| ■ A2-Arno-Valdarno Sup. | ■ E3-Etruria-Costa Sud | ■ R1-Reno |
| ■ A3-Arno-Firenze | ■ F1-Fiora e Alb. | ■ R2-Romagna-Toscana |
| ■ A4-Valdarno Inf. | ■ F2-Fiora e Alb.-Costa e G | ■ S1-Serchio-Garf.-Lima |
| ■ A5-Valdelsa-Valdera | ■ I-Isole | ■ S2-Serchio-Lucca |
| ■ A6-Arno-Costa | ■ L-Lunigiana | ■ S3-Serchio-Costa |
| ■ B-Bisenzio e Ombr. Pt | ■ M-Mugello-Val di Sieve | ■ T-Valtiberina |
| ■ C-Valdichiana | ■ O1-Ombr. Gr-Alto | ■ V-Versilia |
| ■ E1-Etruria | ■ O2-Ombr. Gr-Medio | |

Legenda criticità: VERDE, ■ GIALLO, ● ARANCIONE, ▲ ROSSO

PROVINCE INTERESSATE: AREZZO, FIRENZE, GROSSETO, LIVORNO, LUCCA, MASSA-CARRARA, PISA, PISTOIA, PRATO, SIENA

FENOMENI PREVISTI

Sulla nostra penisola insiste una circolazione depressionaria con tempo a tratti perturbato.

PIOGGIA: oggi, martedì, precipitazioni diffuse, in genere non persistenti, localmente a carattere di rovescio.

Domani, mercoledì, precipitazioni sparse, occasionalmente a carattere di rovescio.

OGGI, martedì, cumulati medi significativi su costa, Arcipelago e, occasionalmente, Appennino settentrionale con massimi puntuali non elevati. Altrove cumulati medi non significativi e massimi puntuali non elevati. Intensità oraria fino a forte su Arcipelago e costa.

DOMANI, mercoledì, cumulati medi significativi su costa e Arcipelago. Altrove non significativi. Massimi puntuali non elevati.

TEMPORALI: oggi, martedì possibili isolati temporali, più probabili sulle zone occidentali della regione.

Domani, mercoledì, possibilità di isolati temporali su Arcipelago e litorale meridionale.

VENTO: oggi, martedì, raffiche da sud ovest fino a 60-70 km/h sull'Arcipelago meridionale e Colline Metallifere.

Domani raffiche di Maestrale, temporaneamente fino a 60 km/h sull'Arcipelago.

MARE: oggi, martedì, mare molto mosso al largo e a sud di Piombino.

Domani, mercoledì, mare temporaneamente molto mosso su Arcipelago e Argentario.

NEVE: oggi, martedì, possibili nevicate temporaneamente fino a 900 metri sull'Appennino Tosco-Emiliano in particolare dalla sera.

Domani, mercoledì, nulla da segnalare.


DESCRIZIONE DELLE CRITICITÀ PREVISTE:

Sulla base delle previsioni meteorologiche odierne e delle valutazioni dei possibili effetti al suolo effettuate, si prefigurano i seguenti scenari di criticità:

ZONE DI ALLERTA	RISCHIO	TEMPI	CRITICITÀ
B, S1, S2, S3	IDRAULICO RETICOLO PRINCIPALE	in corso fino alle ore 23.59 Martedì, 08 Dicembre 2020	GIALLO
A6, E2, E3, F2, I O3, S3, V	IDROGEOLOGICO IDRAULICO RETICOLO MINORE	in corso fino alle ore 23.59 Mercoledì, 09 Dicembre 2020	GIALLO
A1, A2, A3, A4, A5 B, C, E1, F1, L M, O1, O2, R1, R2 S1, S2, T	IDROGEOLOGICO IDRAULICO RETICOLO MINORE	in corso fino alle ore 23.59 Martedì, 08 Dicembre 2020	GIALLO

DESCRIZIONE DEGLI SCENARI DI EVENTO PREVISTI
IDRAULICO
RETICOLO PRINCIPALE

Criticità Giallo: Possibilità di localizzati fenomeni di incremento dei livelli dei corsi d'acqua maggiori, generalmente contenuti all'interno dell'alveo; possibili criticità connesse al transito dei deflussi nei corsi d'acqua maggiori anche in assenza di precipitazioni; possibilità di limitati danni alle opere idrauliche e di difesa delle sponde, alle attività agricole, ai cantieri, agli insediamenti civili e industriali in alveo.

IDROGEOLOGICO
IDRAULICO RETICOLO MINORE

Criticità Giallo: Possibilità di innesco di frane superficiali/colate rapide di detriti o fango in bacini di dimensioni limitate e ruscellamenti superficiali anche con trasporto di materiale con conseguenti possibili danni localizzati alle infrastrutture, edifici e attività agricole, cantieri, insediamenti civili e industriali esposti; possibile innalzamento dei livelli idrometrici dei corsi d'acqua minori, con inondazioni delle aree limitrofe, anche per effetto di criticità locali (tombature, restringimenti, occlusioni delle luci dei ponti, ecc.); possibile scorrimento superficiale delle acque nelle strade con fenomeni di rigurgito dei sistemi di smaltimento delle acque piovane e con possibile tracimazione e coinvolgimento delle aree urbane depresse, dei locali interrati e di quelli posti a pian terreno lungo le vie potenzialmente interessate da deflussi idrici; possibili temporanee interruzioni della rete stradale e/o ferroviaria in prossimità di impluvi, canali, zone depresse (sottopassi, tunnel, avvallamenti stradali, etc.) e a valle di porzioni di versante interessate da fenomeni franosi; possibili limitati danni alle opere idrauliche e di difesa delle sponde, alle attività agricole, ai cantieri, agli insediamenti civili e industriali in alveo; possibili criticità connesse a localizzate cadute massi.

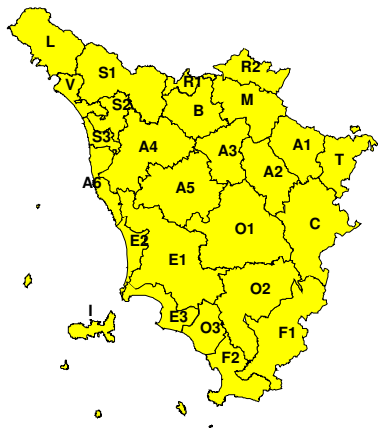
IDROGEOLOGICO
IDRAULICO RETICOLO MINORE

Criticità Giallo: Possibilità di innesco di frane superficiali/colate rapide di detriti o fango in bacini di dimensioni limitate e ruscellamenti superficiali anche con trasporto di materiale con conseguenti possibili danni localizzati alle infrastrutture, edifici e attività agricole, cantieri, insediamenti civili e industriali esposti; possibile innalzamento dei livelli idrometrici dei corsi d'acqua minori, con inondazioni delle aree limitrofe, anche per effetto di criticità locali (tombature, restringimenti, occlusioni delle luci dei ponti, ecc.); possibile scorrimento superficiale delle acque nelle strade con fenomeni di rigurgito dei sistemi di smaltimento delle acque piovane e con possibile tracimazione e coinvolgimento delle aree urbane depresse, dei locali interrati e di quelli posti a pian terreno lungo le vie potenzialmente interessate da deflussi idrici; possibili temporanee interruzioni della rete stradale e/o ferroviaria in prossimità di impluvi, canali, zone depresse (sottopassi, tunnel, avvallamenti stradali, etc.) e a valle di porzioni di versante interessate da fenomeni franosi; possibili limitati danni alle opere idrauliche e di difesa delle sponde, alle attività agricole, ai cantieri, agli insediamenti civili e industriali in alveo; possibili criticità connesse a localizzate cadute massi.



RISCHIO IDROGEOLOGICO-IDRAULICO RETICOLO MINORE

Martedì, 08 Dicembre 2020

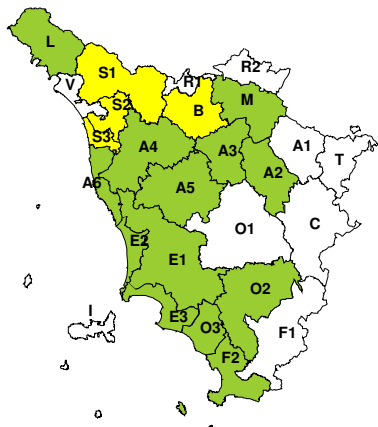


Mercoledì, 09 Dicembre 2020

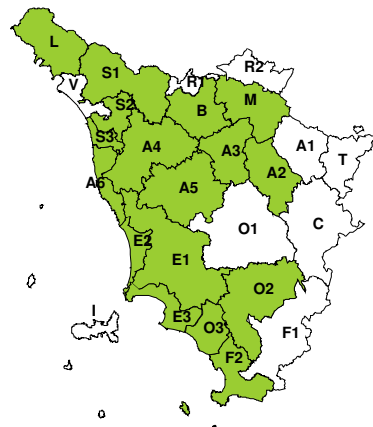


RISCHIO IDRAULICO RETICOLO PRINCIPALE

Martedì, 08 Dicembre 2020

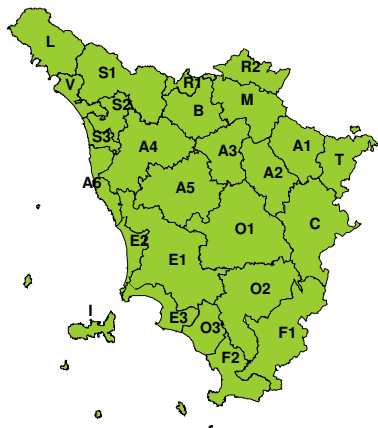


Mercoledì, 09 Dicembre 2020



RISCHIO TEMPORALI FORTI

Martedì, 08 Dicembre 2020



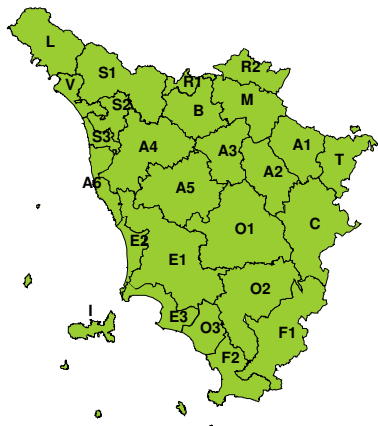
Mercoledì, 09 Dicembre 2020





RISCHIO VENTO

Martedì, 08 Dicembre 2020

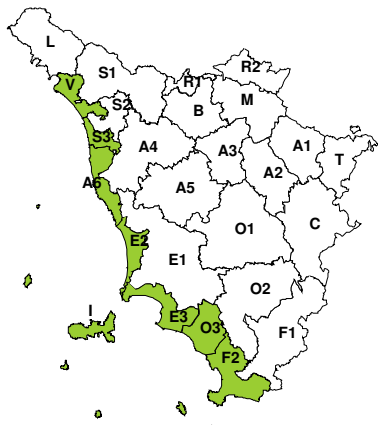


Mercoledì, 09 Dicembre 2020

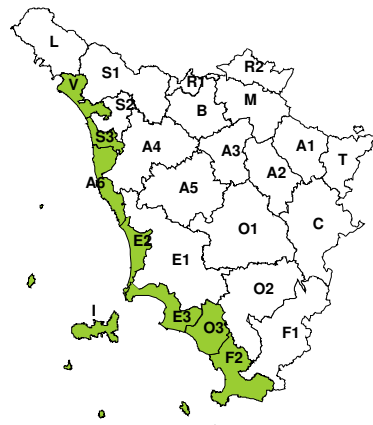


RISCHIO MAREGGIATE

Martedì, 08 Dicembre 2020

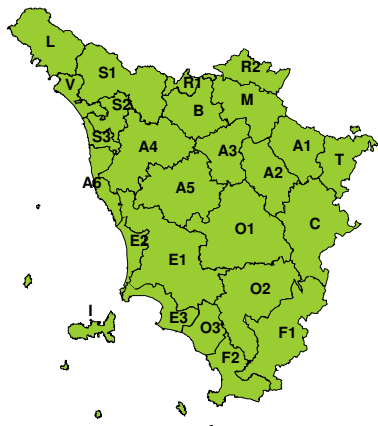


Mercoledì, 09 Dicembre 2020



RISCHIO NEVE

Martedì, 08 Dicembre 2020



Mercoledì, 09 Dicembre 2020





RISCHIO GHIACCIO

Martedì, 08 Dicembre 2020



Mercoledì, 09 Dicembre 2020

