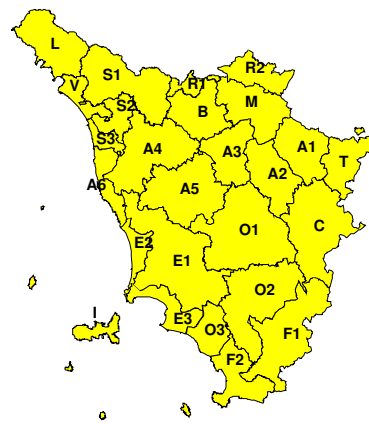


**BOLLETTINO DI VALUTAZIONE DELLE CRITICITÀ**Emissione di **Giovedì, 03 Dicembre 2020**, ore 13.10**Giovedì, 03 Dicembre 2020****Venerdì, 04 Dicembre 2020****AREE INTERESSATE:**

- |                         |                             |                         |
|-------------------------|-----------------------------|-------------------------|
| ■ A1-Arno-Casentino     | ■ E2-Etruria-Costa Nord     | ■ O3-Omr. Gr-Costa      |
| ■ A2-Arno-Valdarno Sup. | ■ E3-Etruria-Costa Sud      | ■ R1-Reno               |
| ■ A3-Arno-Firenze       | ■ F1-Fiora e Alb.           | ■ R2-Romagna-Toscana    |
| ■ A4-Valdarno Inf.      | ■ F2-Fiora e Alb.-Costa e G | ■ S1-Serchio-Garf.-Lima |
| ■ A5-Valdelsa-Valdera   | ■ I-Isole                   | ■ S2-Serchio-Lucca      |
| ■ A6-Arno-Costa         | ■ L-Lunigiana               | ■ S3-Serchio-Costa      |
| ■ B-Bisenzio e Ombr. Pt | ■ M-Mugello-Val di Sieve    | ■ T-Valtiberina         |
| ■ C-Valdichiana         | ■ O1-Omr. Gr-Alto           | ■ V-Versilia            |
| ■ E1-Etruria            | ■ O2-Omr. Gr-Medio          |                         |

**Legenda criticità:** VERDE, ■ GIALLO, ● ARANCIONE, ▲ ROSSO

**PROVINCE INTERESSATE:** AREZZO, FIRENZE, GROSSETO, LIVORNO, LUCCA, MASSA-CARRARA, PISA, PISTOIA, PRATO, SIENA

**FENOMENI PREVISTI**

oggi, giovedì 3 dicembre, temporaneo miglioramento. A partire da domani, venerdì 4 dicembre, e fino alle prime ore di domenica, un'intensa perturbazione interesserà la Toscana recando precipitazioni abbondanti e a tratti persistenti.

**PIOGGIA:** oggi nulla da segnalare. A partire dalla mattinata di domani, venerdì 4 dicembre, piogge sulle aree di nord ovest in intensificazione nel pomeriggio e in estensione al resto della regione. Possibili, locali, temporali in serata. Le precipitazioni potranno risultare persistenti su Lunigiana, Garfagnana, Apuane e alto Appennino Pistoiese.

Attesi cumulati medi intorno ai 60-70 mm su Lunigiana, Garfagnana e Apuane (L, S1, R1 e S2) con cumulati massimi fino a 100-150 mm, in particolare sui rilievi.

Medi intorno ai 40-60 mm sulle restanti aree di nord ovest (S3 e V) con massimi puntuali fino a 70-90 mm, in particolare sui rilievi esposti al flusso meridionale.

Sul resto della regione medi intorno ai 15-20 mm (20-30 sulla B) con massimi puntuali fino a 30-50 mm, in particolare sui settori occidentali. Intensità orarie massime fino a 15-20 mm/h.

**TEMPORALI:** dal pomeriggio di domani, venerdì 4 dicembre, possibilità di locali temporali sui settori di nord ovest e sulle aree occidentali in genere. Colpi di vento e grandinate solo occasionali.

**VENTO:** domani, venerdì 4 dicembre, rinforzo dei venti meridionali (Scirocco-Ostro) con forti raffiche.

**MARE:** domani, venerdì 4 dicembre, moto ondoso in rapido aumento fino a mare agitato, dal pomeriggio, a largo e lungo le coste esposte.

**DESCRIZIONE DELLE CRITICITÀ PREVISTE:**



Sulla base delle previsioni meteorologiche odierne e delle valutazioni dei possibili effetti al suolo effettuate, si prefigurano i seguenti scenari di criticità:

ZONE DI ALLERTA	RISCHIO	TEMPI	CRITICITÀ
B, L, R1, S1, S2 S3, V	IDROGEOLOGICO IDRAULICO RETICOLO MINORE	dalle ore 14.00 Venerdì, 04 Dicembre 2020 alle ore 00.00 Sabato, 05 Dicembre 2020	<b>GIALLO</b>
A6, E3, F2, I, O3 S3, V	MAREGGIATE	dalle ore 17.00 Venerdì, 04 Dicembre 2020 alle ore 23.59 Venerdì, 04 Dicembre 2020	<b>GIALLO</b>
A1, A2, A3, A4, A5 A6, B, C, E1, E2 E3, F1, F2, I, L M, O1, O2, O3, R1 R2, S1, S2, S3, T V	VENTO	dalle ore 08.00 Venerdì, 04 Dicembre 2020 alle ore 23.59 Venerdì, 04 Dicembre 2020	<b>GIALLO</b>

#### DESCRIZIONE DEGLI SCENARI DI EVENTO PREVISTI

##### IDROGEOLOGICO

##### IDRAULICO RETICOLO MINORE

**Criticità Giallo:** Possibilità di innesco di frane superficiali/colate rapide di detriti o fango in bacini di dimensioni limitate e ruscellamenti superficiali anche con trasporto di materiale con conseguenti possibili danni localizzati alle infrastrutture, edifici e attività agricole, cantieri, insediamenti civili e industriali esposti; possibile innalzamento dei livelli idrometrici dei corsi d'acqua minori, con inondazioni delle aree limitrofe, anche per effetto di criticità locali (tombature, restringimenti, occlusioni delle luci dei ponti, ecc); possibile scorrimento superficiale delle acque nelle strade con fenomeni di rigurgito dei sistemi di smaltimento delle acque piovane e con possibile tracimazione e coinvolgimento delle aree urbane depresse, dei locali interrati e di quelli posti a pian terreno lungo le vie potenzialmente interessate da deflussi idrici; possibili temporanee interruzioni della rete stradale e/o ferroviaria in prossimità di impluvi, canali, zone depresse (sottopassi, tunnel, avvallamenti stradali, etc.) e a valle di porzioni di versante interessate da fenomeni franosi; possibili limitati danni alle opere idrauliche di difesa delle sponde, alle attività agricole, ai cantieri, agli insediamenti civili e industriali in alveo; possibili criticità connesse a localizzate cadute massi.

##### MAREGGIATE

**Criticità Giallo:** Sono possibili fenomeni occasionalmente pericolosi per l'incolumità delle persone, in grado di causare disagi e danni a carattere locale.

Sono possibili localizzati e temporanei problemi ai tratti stradali a ridosso della battigia con localizzate interruzioni della viabilità. Sono possibili problemi o danneggiamenti agli stabilimenti balneari e alle attività marittime. Sono possibili ritardi nei collegamenti marittimi. Si possono verificare situazioni di locale pericolo per la balneazione, per la navigazione da diporto e per le attività sportive.

##### VENTO

**Criticità Giallo:** Sono possibili fenomeni occasionalmente pericolosi per l'incolumità delle persone, in grado di causare disagi e danni a carattere locale.

Sono possibili isolate rotture di rami e/o caduta di alberi, caduta di tegole e cornicioni, localizzati danni alle strutture provvisorie, con trasporto di materiale vario.

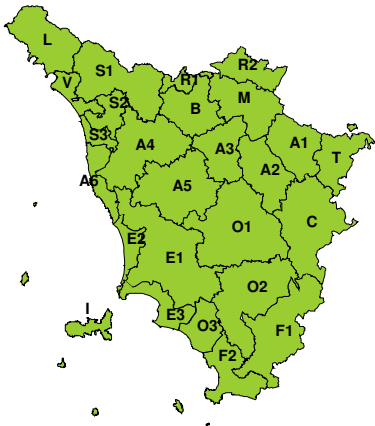
Sono possibili localizzati problemi alla circolazione stradale in particolare su viadotti e ponti, con temporanee interruzioni della viabilità. Sono possibili occasionali disagi dovuti a ritardi o cancellazioni dei collegamenti terrestri, ferroviari, aerei e marittimi.

Sono possibili occasionali problemi alle reti di distribuzione di servizi (tra cui telefonia ed elettricità) con temporanee interruzioni dei servizi.

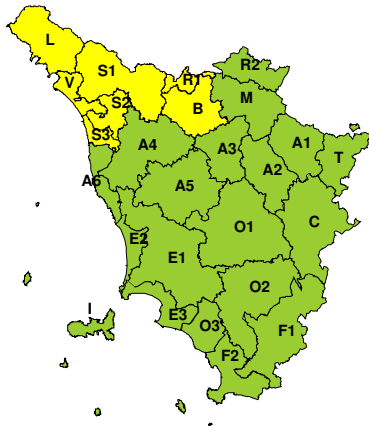


**RISCHIO IDROGEOLOGICO-IDRAULICO RETICOLO MINORE**

Giovedì, 03 Dicembre 2020

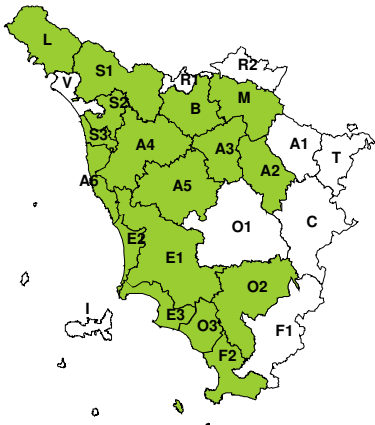


Venerdì, 04 Dicembre 2020

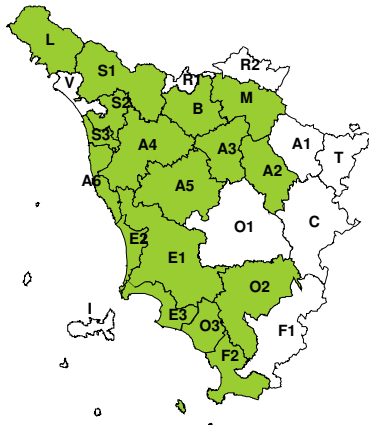


**RISCHIO IDRAULICO RETICOLO PRINCIPALE**

Giovedì, 03 Dicembre 2020

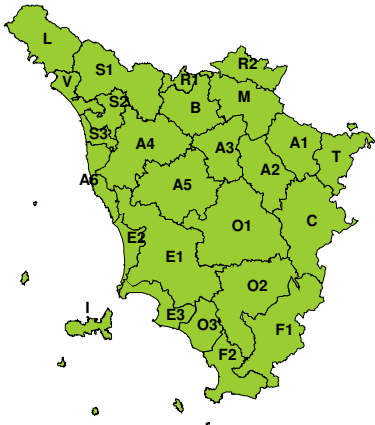


Venerdì, 04 Dicembre 2020

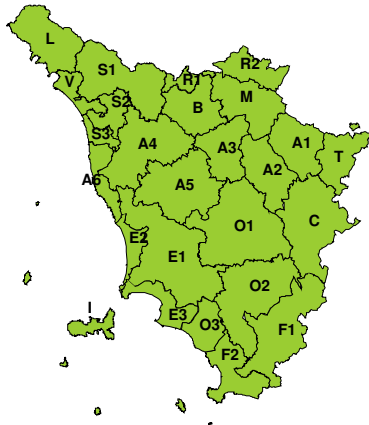


**RISCHIO TEMPORALI FORTI**

Giovedì, 03 Dicembre 2020



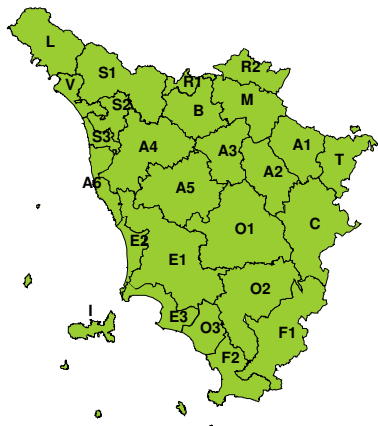
Venerdì, 04 Dicembre 2020



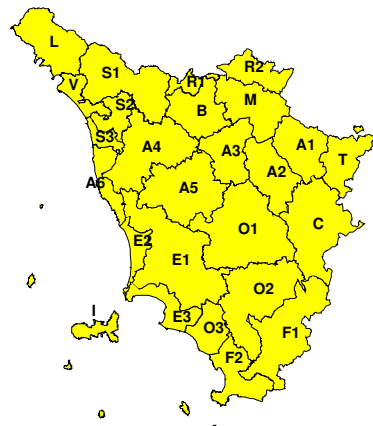


## RISCHIO VENTO

Giovedì, 03 Dicembre 2020

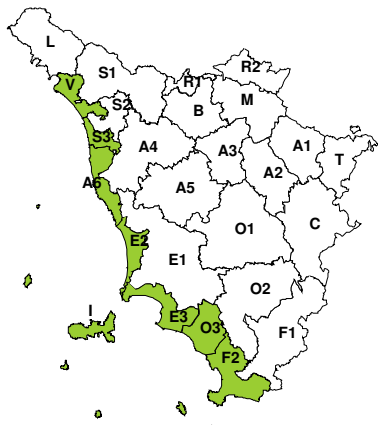


Venerdì, 04 Dicembre 2020

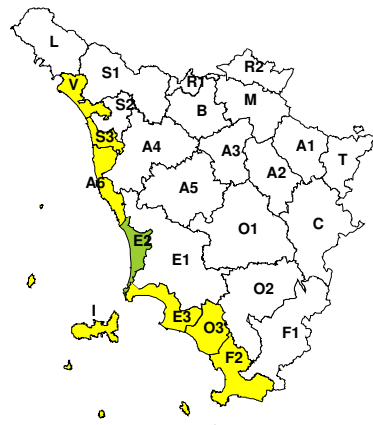


## RISCHIO MAREGGIATE

Giovedì, 03 Dicembre 2020

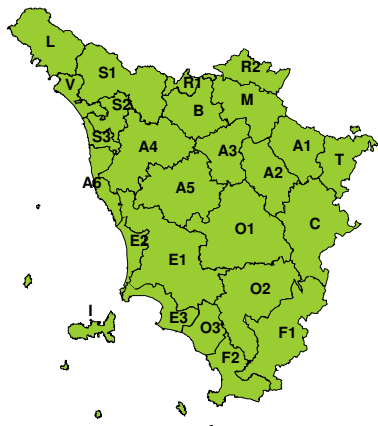


Venerdì, 04 Dicembre 2020



## RISCHIO NEVE

Giovedì, 03 Dicembre 2020



Venerdì, 04 Dicembre 2020





**RISCHIO GHIACCIO**

**Giovedì, 03 Dicembre 2020**



**Venerdì, 04 Dicembre 2020**

