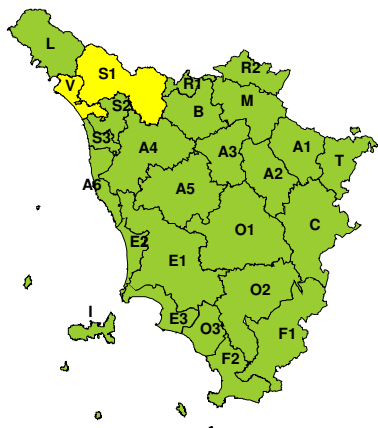
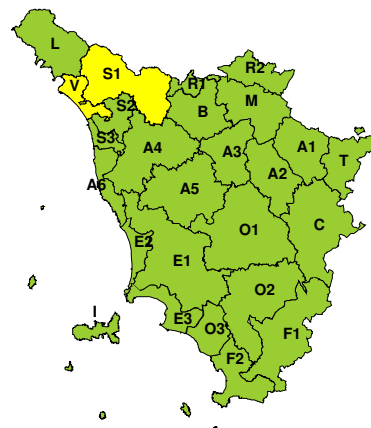



BOLLETTINO DI VALUTAZIONE DELLE CRITICITÀ

 Emissione di **Sabato, 01 Febbraio 2020**, ore 12.04

Sabato, 01 Febbraio 2020

Domenica, 02 Febbraio 2020

AREE INTERESSATE:

A1-Arno-Casentino
 A2-Arno-Valdarno Sup.
 A3-Arno-Firenze
 A4-Valdarno Inf.
 A5-Valdelsa-Valdera
 A6-Arno-Costa
 B-Bisenzio e Ombr. Pt
 C-Valdichiana
 E1-Etruria

E2-Etruria-Costa Nord
 E3-Etruria-Costa Sud
 F1-Fiora e Alb.
 F2-Fiora e Alb.-Costa e G
 I-Isole
 L-Lunigiana
 M-Mugello-Val di Sieve
 O1-Ombr. Gr-Alto
 O2-Ombr. Gr-Medio

O3-Ombr. Gr-Costa
 R1-Reno
 R2-Romagna-Toscana
 ■ **S1-Serchio-Garf.-Lima**
 S2-Serchio-Lucca
 S3-Serchio-Costa
 T-Valtiberina
 ■ **V-Versilia**

Legenda criticità: VERDE, ■ GIALLO, ● ARANCIONE, ▲ ROSSO

PROVINCE INTERESSATE: LUCCA, MASSA-CARRARA, PISTOIA

FENOMENI PREVISTI

La Toscana è interessata da un flusso di correnti umide e miti occidentali cui si associano precipitazioni sparse sulle province settentrionali.

PIOGGIA: oggi sabato e fino alla prima parte di domani, domenica, deboli precipitazioni sulle province settentrionali, insistenti sui rilievi delle Apuane e dell'Appennino settentrionale, intermittenti sul resto delle zone settentrionali; si prevedono cumulati medi fino a significativi sul nord ovest con massimi puntuali non elevati e con intensità generalmente debole.

DESCRIZIONE DELLE CRITICITÀ PREVISTE:

Sulla base delle previsioni meteorologiche odierne e delle valutazioni dei possibili effetti al suolo effettuate, si prefigurano i seguenti scenari di criticità:

ZONE DI ALLERTA	RISCHIO	TEMPI	CRITICITÀ
S1, V	IDROGEOLOGICO IDRAULICO RETICOLO MINORE	dalle ore 12.20 Sabato, 01 Febbraio 2020 alle ore 13.00 Domenica, 02 Febbraio 2020	GIALLO



DESCRIZIONE DEGLI SCENARI DI EVENTO PREVISTI

IDROGEOLOGICO

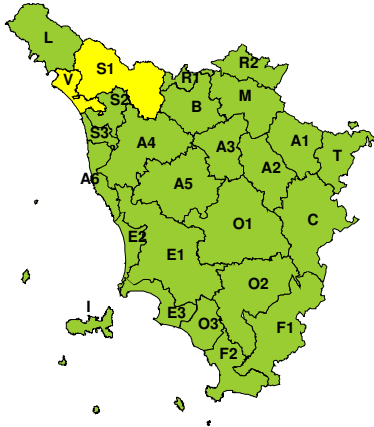
IDRAULICO RETICOLO MINORE

Criticità Giallo: Possibilità di innesco di frane superficiali/colate rapide di detriti o fango in bacini di dimensioni limitate e ruscellamenti superficiali anche con trasporto di materiale con conseguenti possibili danni localizzati alle infrastrutture, edifici e attività agricole, cantieri, insediamenti civili e industriali esposti; possibile innalzamento dei livelli idrometrici dei corsi d'acqua minori, con inondazioni delle aree limitrofe, anche per effetto di criticità locali (tombature, restringimenti, occlusioni delle luci dei ponti, ecc); possibile scorrimento superficiale delle acque nelle strade con fenomeni di rigurgito dei sistemi di smaltimento delle acque piovane e con possibile tracimazione e coinvolgimento delle aree urbane depresse, dei locali interrati e di quelli posti a pian terreno lungo le vie potenzialmente interessate da deflussi idrici; possibili temporanee interruzioni della rete stradale e/o ferroviaria in prossimità di impluvi, canali, zone depresse (sottopassi, tunnel, avvallamenti stradali, etc.) e a valle di porzioni di versante interessate da fenomeni franosi; possibili limitati danni alle opere idrauliche di difesa delle sponde, alle attività agricole, ai cantieri, agli insediamenti civili e industriali in alveo; possibili criticità connesse a localizzate cadute massi.

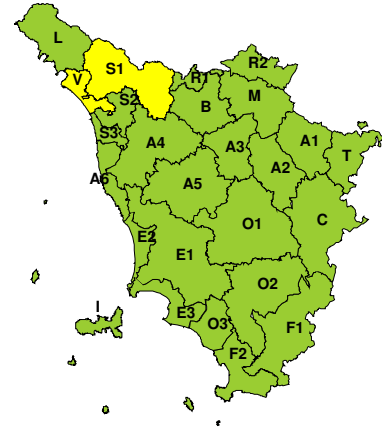


RISCHIO IDROGEOLOGICO-IDRAULICO RETICOLO MINORE

Sabato, 01 Febbraio 2020

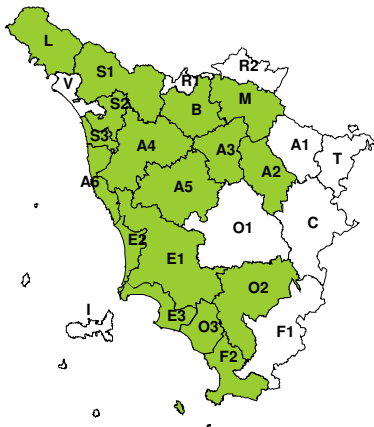


Domenica, 02 Febbraio 2020

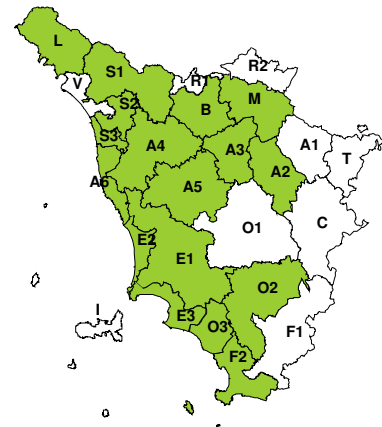


RISCHIO IDRAULICO RETICOLO PRINCIPALE

Sabato, 01 Febbraio 2020

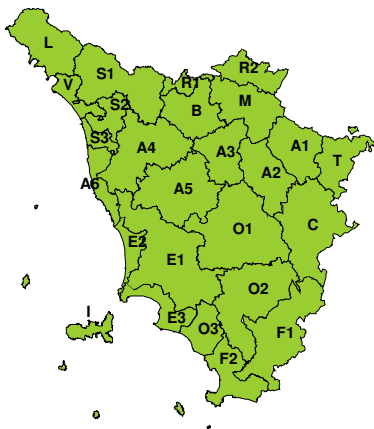


Domenica, 02 Febbraio 2020

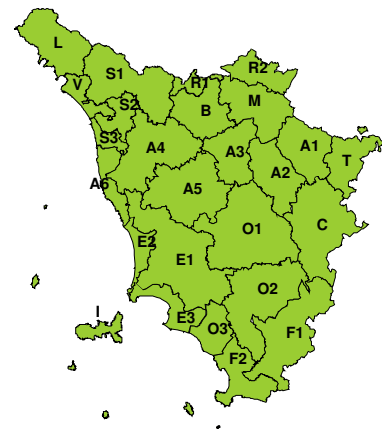


RISCHIO TEMPORALI FORTI

Sabato, 01 Febbraio 2020



Domenica, 02 Febbraio 2020



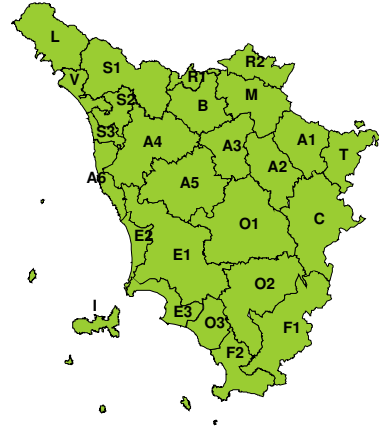


RISCHIO VENTO

Sabato, 01 Febbraio 2020

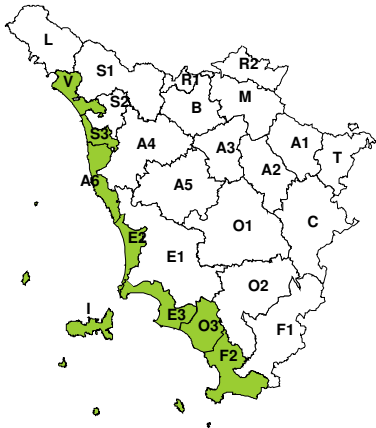


Domenica, 02 Febbraio 2020



RISCHIO MAREGGIATE

Sabato, 01 Febbraio 2020

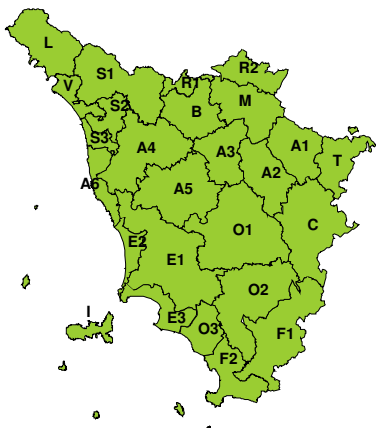


Domenica, 02 Febbraio 2020

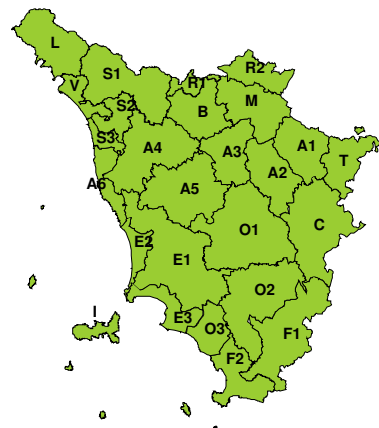


RISCHIO NEVE

Sabato, 01 Febbraio 2020



Domenica, 02 Febbraio 2020





RISCHIO GHIACCIO

Sabato, 01 Febbraio 2020



Domenica, 02 Febbraio 2020

