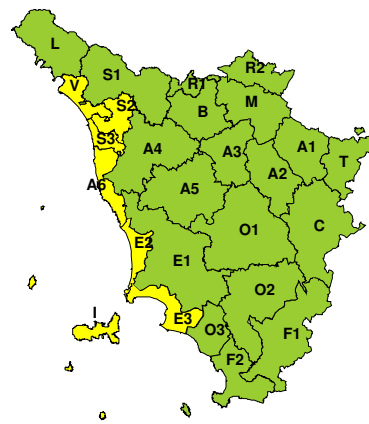


**BOLLETTINO DI VALUTAZIONE DELLE CRITICITÀ**Emissione di **Giovedì, 15 Ottobre 2020**, ore 12.20**Giovedì, 15 Ottobre 2020****Venerdì, 16 Ottobre 2020****AREE INTERESSATE:**

A1-Arno-Casentino  
 A2-Arno-Valdarno Sup.  
 A3-Arno-Firenze  
 A4-Valdarno Inf.  
 A5-Valdelsa-Valdera  
 ■ **A6-Arno-Costa**  
 B-Bisenzio e Ombr. Pt  
 C-Valdichiana  
 E1-Etruria

■ **E2-Etruria-Costa Nord**  
 ■ **E3-Etruria-Costa Sud**  
 F1-Fiora e Alb.  
 F2-Fiora e Alb.-Costa e G  
 ■ **I-Isole**  
 L-Lunigiana  
 M-Mugello-Val di Sieve  
 O1-Ombr. Gr-Alto  
 O2-Ombr. Gr-Medio

O3-Ombr. Gr-Costa  
 R1-Reno  
 R2-Romagna-Toscana  
 S1-Serchio-Garf.-Lima  
 ■ **S2-Serchio-Lucca**  
 ■ **S3-Serchio-Costa**  
 T-Valtiberina  
 ■ **V-Versilia**

**Legenda criticità:** VERDE, ■ GIALLO, ● ARANCIONE, ▲ ROSSO

**PROVINCE INTERESSATE:** GROSSETO, LIVORNO, LUCCA, MASSA-CARRARA, PISA

**FENOMENI PREVISTI**

una depressione interessa l'Italia e mantiene tempo a tratti instabile anche sulla Toscana.

**PIOGGIA:** domani, venerdì, possibilità di rovesci e locali temporali nella notte e in mattinata sulla costa e sull'Arcipelago. Cumulati massimi fino a elevati, intensità localmente forte.

**TEMPORALI:** oggi, giovedì, possibilità di locali rovesci e isolati temporali in particolare sulla costa e sul centro-sud della regione. Domani, venerdì, possibilità di temporali localmente forti sull'Arcipelago e sulle zone costiere nella notte e in mattinata. Possibilità di locali colpi di vento e grandinate.

**DESCRIZIONE DELLE CRITICITÀ PREVISTE:**

Sulla base delle previsioni meteorologiche odierne e delle valutazioni dei possibili effetti al suolo effettuate, si prefigurano i seguenti scenari di criticità:



ZONE DI ALLERTA	RISCHIO	TEMPI	CRITICITÀ
A6, E2, E3, I, S2 S3, V	IDROGEOLOGICO IDRAULICO RETICOLO MINORE	dalle ore 22.00 Giovedì, 15 Ottobre 2020 alle ore 10.00 Venerdì, 16 Ottobre 2020	<b>GIALLO</b>
A6, E2, E3, I, S2 S3, V	TEMPORALI FORTI	dalle ore 22.00 Giovedì, 15 Ottobre 2020 alle ore 10.00 Venerdì, 16 Ottobre 2020	<b>GIALLO</b>

## DESCRIZIONE DEGLI SCENARI DI EVENTO PREVISTI

### IDROGEOLOGICO

#### IDRAULICO RETICOLO MINORE

**Criticità Giallo:** Possibilità di innesco di frane superficiali/colate rapide di detriti o fango in bacini di dimensioni limitate e ruscellamenti superficiali anche con trasporto di materiale con conseguenti possibili danni localizzati alle infrastrutture, edifici e attività agricole, cantieri, insediamenti civili e industriali esposti; possibile innalzamento dei livelli idrometrici dei corsi d'acqua minori, con inondazioni delle aree limitrofe, anche per effetto di criticità locali (tombature, restringimenti, occlusioni delle luci dei ponti, ecc); possibile scorrimento superficiale delle acque nelle strade con fenomeni di rigurgito dei sistemi di smaltimento delle acque piovane e con possibile tracimazione e coinvolgimento delle aree urbane depresse, dei locali interrati e di quelli posti a pian terreno lungo le vie potenzialmente interessate da deflussi idrici; possibili temporanee interruzioni della rete stradale e/o ferroviaria in prossimità di impluvi, canali, zone depresse (sottopassi, tunnel, avvallamenti stradali, etc.) e a valle di porzioni di versante interessate da fenomeni franosi; possibili limitati danni alle opere idrauliche di difesa delle sponde, alle attività agricole, ai cantieri, agli insediamenti civili e industriali in alveo; possibili criticità connesse a localizzate cadute massi.

#### TEMPORALI FORTI

**Criticità Giallo:** In uno scenario caratterizzato da elevata incertezza previsionale, saranno possibili fenomeni intensi occasionalmente pericolosi per l'incolumità delle persone e in grado di causare disagi e danni a carattere locale. Saranno possibili gli effetti riconducibili al rischio **idrogeologico-idraulico reticolo minore**, che potrebbero verificarsi in maniera repentina ed improvvisa.

A causa delle violente raffiche di **vento**, saranno possibili ulteriori effetti tra cui ad esempio, rottura di rami e/o caduta di alberi, caduta di tegole, danni alle strutture provvisorie e/o agli edifici, abbattimento di pali, segnaletica e impalcature, trasporto di materiale, disagi e/o interruzione della viabilità e danneggiamenti alle reti di distribuzione di servizi (tra cui telefonia ed elettricità) con conseguenti interruzioni.

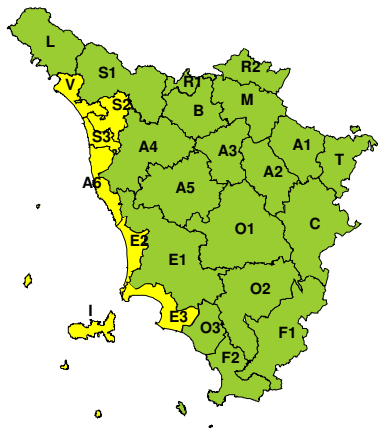
Nel caso in cui si verificano **grandinate** saranno inoltre possibili danni alle colture agricole, alle coperture degli edifici e agli automezzi.

Infine a causa delle **fulminazioni** saranno possibili danneggiamenti agli edifici, alberi e alle reti di distribuzione di servizi (tra cui telefonia ed elettricità) e eventualmente l'innesco di incendi in aree boschive.



**RISCHIO IDROGEOLOGICO-IDRAULICO RETICOLO MINORE**

Giovedì, 15 Ottobre 2020

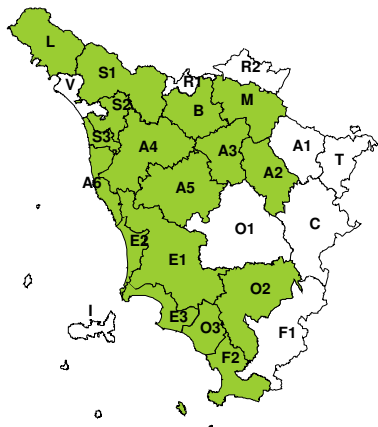


Venerdì, 16 Ottobre 2020

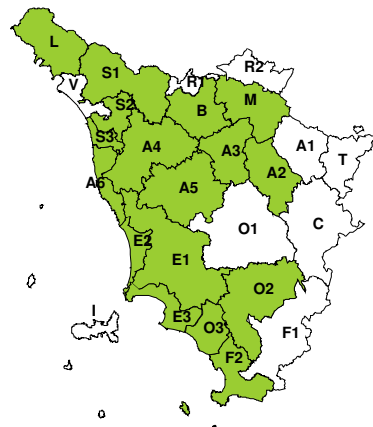


**RISCHIO IDRAULICO RETICOLO PRINCIPALE**

Giovedì, 15 Ottobre 2020



Venerdì, 16 Ottobre 2020



**RISCHIO TEMPORALI FORTI**

Giovedì, 15 Ottobre 2020



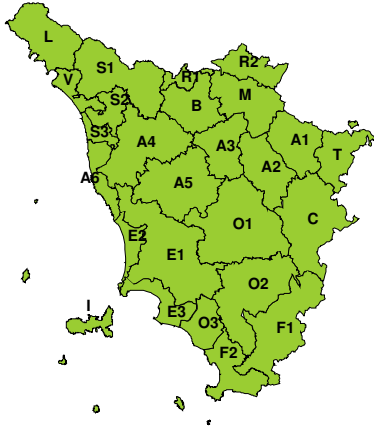
Venerdì, 16 Ottobre 2020



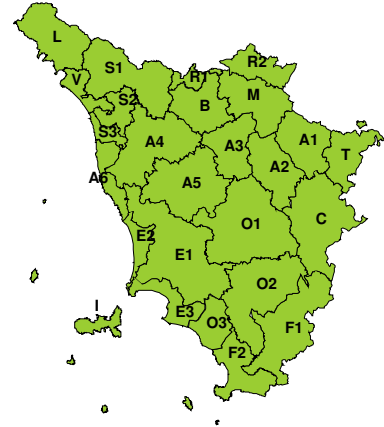


**RISCHIO VENTO**

**Giovedì, 15 Ottobre 2020**

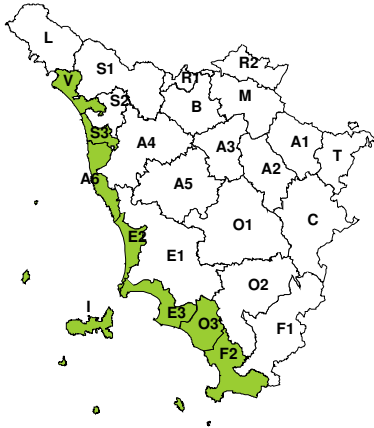


**Venerdì, 16 Ottobre 2020**

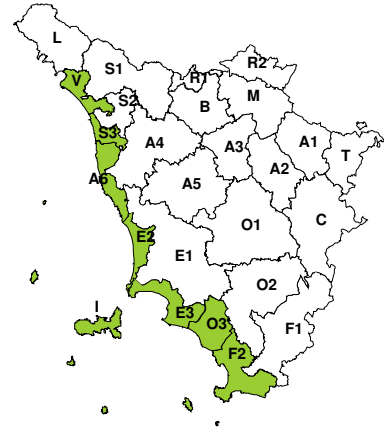


**RISCHIO MAREGGIATE**

**Giovedì, 15 Ottobre 2020**

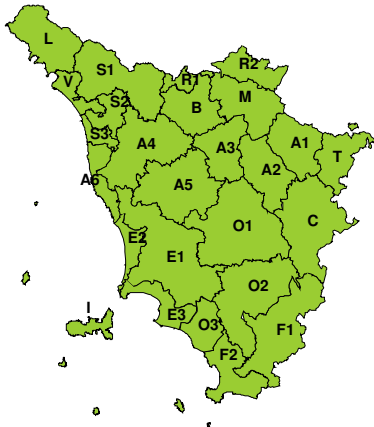


**Venerdì, 16 Ottobre 2020**



**RISCHIO NEVE**

**Giovedì, 15 Ottobre 2020**



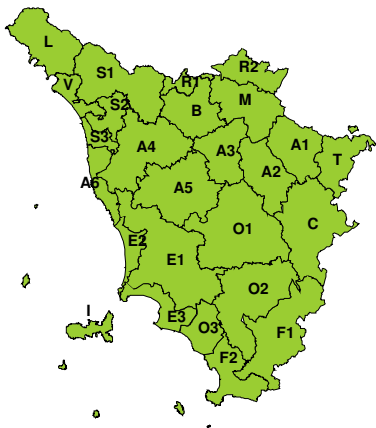
**Venerdì, 16 Ottobre 2020**





**RISCHIO GHIACCIO**

**Giovedì, 15 Ottobre 2020**



**Venerdì, 16 Ottobre 2020**

