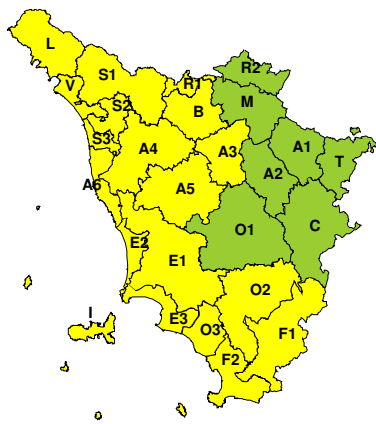
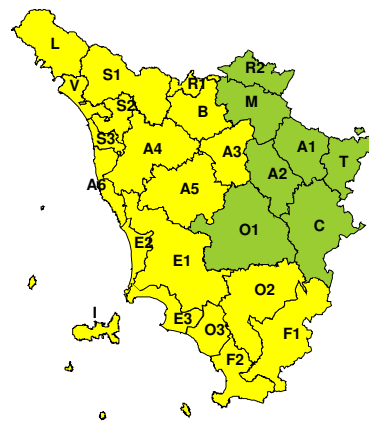


**BOLLETTINO DI VALUTAZIONE DELLE CRITICITÀ**Emissione di **Mercoledì, 14 Ottobre 2020**, ore 12.40**Mercoledì, 14 Ottobre 2020****Giovedì, 15 Ottobre 2020****AREE INTERESSATE:**

- | | | |
|-------------------------|-----------------------------|-------------------------|
| A1-Arno-Casentino | ☐ E2-Etruria-Costa Nord | ☐ O3-Ombr. Gr-Costa |
| A2-Arno-Valdarno Sup. | ☐ E3-Etruria-Costa Sud | ☐ R1-Reno |
| ☐ A3-Arno-Firenze | ☐ F1-Fiora e Alb. | R2-Romagna-Toscana |
| ☐ A4-Valdarno Inf. | ☐ F2-Fiora e Alb.-Costa e G | ☐ S1-Serchio-Garf.-Lima |
| ☐ A5-Valdelsa-Valdera | ☐ I-Isole | ☐ S2-Serchio-Lucca |
| ☐ A6-Arno-Costa | ☐ L-Lunigiana | ☐ S3-Serchio-Costa |
| ☐ B-Bisenzio e Ombr. Pt | M-Mugello-Val di Sieve | T-Valtiberina |
| C-Valdichiana | ☐ O1-Ombr. Gr-Alto | ☐ V-Versilia |
| ☐ E1-Etruria | ☐ O2-Ombr. Gr-Medio | |

Legenda criticità: VERDE, ☐ GIALLO, ● ARANCIONE, ▲ ROSSO

PROVINCE INTERESSATE: FIRENZE, GROSSETO, LIVORNO, LUCCA, MASSA-CARRARA, PISA, PISTOIA, PRATO, SIENA

FENOMENI PREVISTI

PIOGGIA: peggioramento dal tardo pomeriggio-sera con precipitazioni diffuse, localmente abbondanti sulle zone centro-settentrionali e anche a carattere di forte rovescio o forte temporale sulla costa centro-meridionale e sull'Arcipelago.

Domani ancora spiccata variabilità con rovesci sparsi, anche forti.

Cumulati abbondanti sulla costa (incluso isole), zone centrali e rilievi settentrionali con intensità anche forte (in particolare lungo la costa); localmente abbondanti sulle zone di nord-ovest e sull'Aretino con intensità generalmente moderata.

TEMPORALI: oggi, mercoledì, a partire dal pomeriggio e in serata-nottata possibilità di temporali anche forti sulla costa centro-meridionale (incluso le isole) e sulle zone interne; non si escludono anche colpi di vento e grandinate. Domani, giovedì, possibilità di rovesci sparsi anche di forte intensità.

VENTO: oggi, mercoledì, rinforzo del vento di Scirocco/Levante dal pomeriggio-sera in particolare sull'Arcipelago, costa centro-meridionale, zone centro-orientali e crinali, localmente e temporaneamente anche forte. Domani, giovedì, vento di Maestrale moderato.

MARE: oggi, mercoledì, aumento del moto ondoso dal pomeriggio sulla costa meridionale e Arcipelago. Domani, giovedì, moto ondoso in attenuazione.

DESCRIZIONE DELLE CRITICITÀ PREVISTE:

Sulla base delle previsioni meteorologiche odierne e delle valutazioni dei possibili effetti al suolo effettuate, si prefigurano i seguenti scenari di criticità:



ZONE DI ALLERTA	RISCHIO	TEMPI	CRITICITÀ
A3, A4, A5, A6, B E1, E2, E3, F1, F2 I, L, O2, O3, R1 S1, S2, S3, V	IDROGEOLOGICO IDRAULICO RETICOLO MINORE	dalle ore 18.00 Mercoledì, 14 Ottobre 2020 alle ore 13.00 Giovedì, 15 Ottobre 2020	GIALLO
A6, E1, E2, E3, F1 F2, I, O2, O3	TEMPORALI FORTI	dalle ore 18.00 Mercoledì, 14 Ottobre 2020 alle ore 13.00 Giovedì, 15 Ottobre 2020	GIALLO
A6, E1, E2, E3, F1 F2, I, O2, O3	VENTO	dalle ore 18.00 Mercoledì, 14 Ottobre 2020 alle ore 06.00 Giovedì, 15 Ottobre 2020	GIALLO

DESCRIZIONE DEGLI SCENARI DI EVENTO PREVISTI

IDROGEOLOGICO

IDRAULICO RETICOLO MINORE

Criticità Giallo: Possibilità di innesco di frane superficiali/colate rapide di detriti o fango in bacini di dimensioni limitate e ruscellamenti superficiali anche con trasporto di materiale con conseguenti possibili danni localizzati alle infrastrutture, edifici e attività agricole, cantieri, insediamenti civili e industriali esposti; possibile innalzamento dei livelli idrometrici dei corsi d'acqua minori, con inondazioni delle aree limitrofe, anche per effetto di criticità locali (tombature, restringimenti, occlusioni delle luci dei ponti, ecc); possibile scorrimento superficiale delle acque nelle strade con fenomeni di rigurgito dei sistemi di smaltimento delle acque piovane e con possibile tracimazione e coinvolgimento delle aree urbane depresse, dei locali interrati e di quelli posti a pian terreno lungo le vie potenzialmente interessate da deflussi idrici; possibili temporanee interruzioni della rete stradale e/o ferroviaria in prossimità di impluvi, canali, zone depresse (sottopassi, tunnel, avvallamenti stradali, etc.) e a valle di porzioni di versante interessate da fenomeni franosi; possibili limitati danni alle opere idrauliche di difesa delle sponde, alle attività agricole, ai cantieri, agli insediamenti civili e industriali in alveo; possibili criticità connesse a localizzate cadute massi.

TEMPORALI FORTI

Criticità Giallo: In uno scenario caratterizzato da elevata incertezza previsionale, saranno possibili fenomeni intensi occasionalmente pericolosi per l'incolumità delle persone e in grado di causare disagi e danni a carattere locale. Saranno possibili gli effetti riconducibili al rischio **idrogeologico-idraulico reticolo minore**, che potrebbero verificarsi in maniera repentina ed improvvisa.

A causa delle violente raffiche di **vento**, saranno possibili ulteriori effetti tra cui ad esempio, rottura di rami e/o caduta di alberi, caduta di tegole, danni alle strutture provvisorie e/o agli edifici, abbattimento di pali, segnaletica e impalcature, trasporto di materiale, disagi e/o interruzione della viabilità e danneggiamenti alle reti di distribuzione di servizi (tra cui telefonia ed elettricità) con conseguenti interruzioni.

Nel caso in cui si verificano **grandinate** saranno inoltre possibili danni alle colture agricole, alle coperture degli edifici e agli automezzi.

Infine a causa delle **fulminazioni** saranno possibili danneggiamenti agli edifici, alberi e alle reti di distribuzione di servizi (tra cui telefonia ed elettricità) e eventualmente l'innesco di incendi in aree boschive.

VENTO

Criticità Giallo: Sono possibili fenomeni occasionalmente pericolosi per l'incolumità delle persone, in grado di causare disagi e danni a carattere locale.

Sono possibili isolate rotture di rami e/o caduta di alberi, caduta di tegole e cornicioni, localizzati danni alle strutture provvisorie, con trasporto di materiale vario.

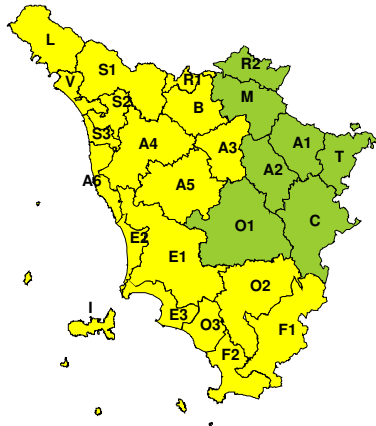
Sono possibili localizzati problemi alla circolazione stradale in particolare su viadotti e ponti, con temporanee interruzioni della viabilità. Sono possibili occasionali disagi dovuti a ritardi o cancellazioni dei collegamenti terrestri, ferroviari, aerei e marittimi.

Sono possibili occasionali problemi alle reti di distribuzione di servizi (tra cui telefonia ed elettricità) con temporanee interruzioni dei servizi.

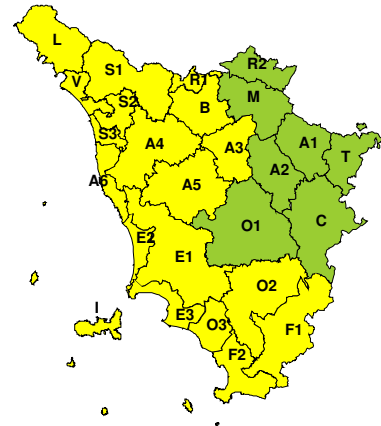


RISCHIO IDROGEOLOGICO-IDRAULICO RETICOLO MINORE

Mercoledì, 14 Ottobre 2020

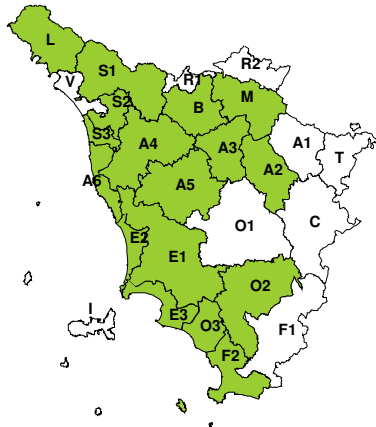


Giovedì, 15 Ottobre 2020

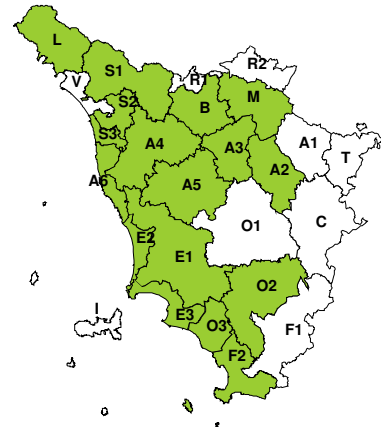


RISCHIO IDRAULICO RETICOLO PRINCIPALE

Mercoledì, 14 Ottobre 2020

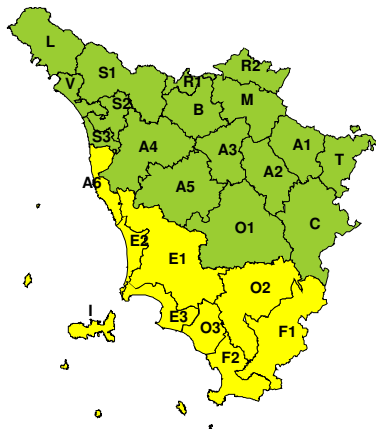


Giovedì, 15 Ottobre 2020

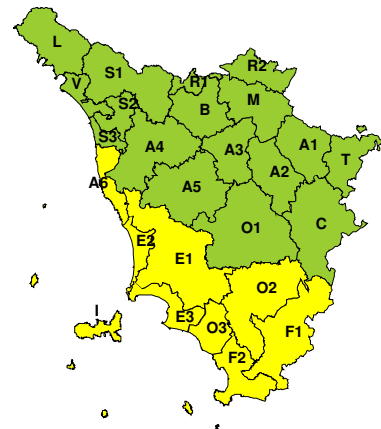


RISCHIO TEMPORALI FORTI

Mercoledì, 14 Ottobre 2020



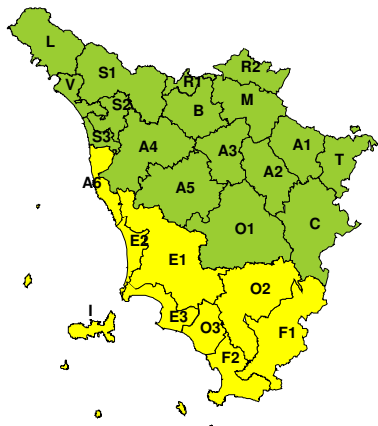
Giovedì, 15 Ottobre 2020



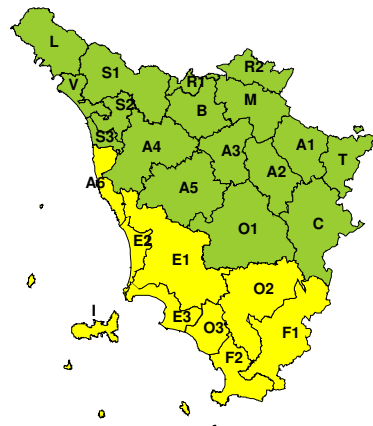


RISCHIO VENTO

Mercoledì, 14 Ottobre 2020

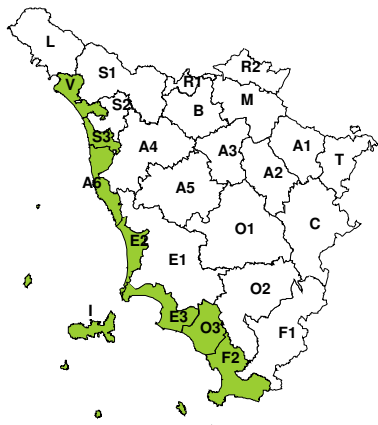


Giovedì, 15 Ottobre 2020

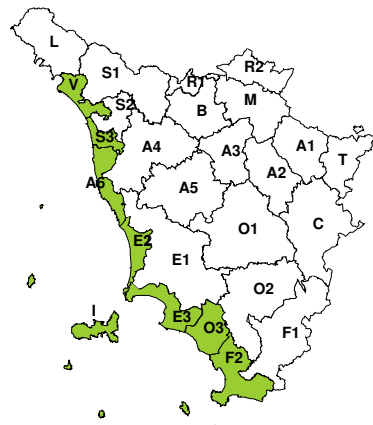


RISCHIO MAREGGIATE

Mercoledì, 14 Ottobre 2020

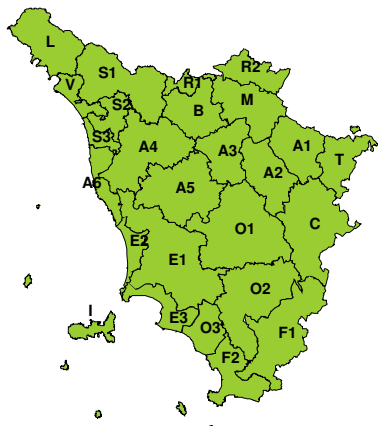


Giovedì, 15 Ottobre 2020



RISCHIO NEVE

Mercoledì, 14 Ottobre 2020



Giovedì, 15 Ottobre 2020





RISCHIO GHIACCIO

Mercoledì, 14 Ottobre 2020



Giovedì, 15 Ottobre 2020

