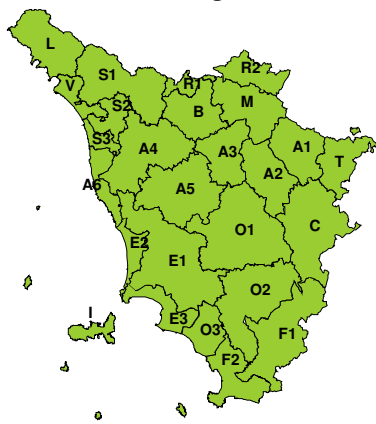
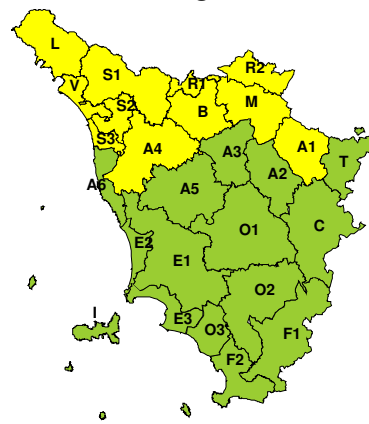


**BOLLETTINO DI VALUTAZIONE DELLE CRITICITÀ**Emissione di **Domenica, 02 Agosto 2020**, ore 12.18**Domenica, 02 Agosto 2020****Lunedì, 03 Agosto 2020****AREE INTERESSATE:**

- **A1-Arno-Casentino**
- A2-Arno-Valdarno Sup.
- A3-Arno-Firenze
- **A4-Valdarno Inf.**
- A5-Valdelsa-Valdera
- A6-Arno-Costa
- **B-Bisenzio e Ombr. Pt**
- C-Valdichiana
- E1-Etruria

- E2-Etruria-Costa Nord
- E3-Etruria-Costa Sud
- F1-Fiora e Alb.
- F2-Fiora e Alb.-Costa e G
- I-Isole

- **L-Lunigiana**
- **M-Mugello-Val di Sieve**
- O1-Ombr. Gr-Alto
- O2-Ombr. Gr-Medio

- O3-Ombr. Gr-Costa

- **R1-Reno**
- **R2-Romagna-Toscana**
- **S1-Serchio-Garf.-Lima**
- **S2-Serchio-Lucca**
- **S3-Serchio-Costa**
- T-Valtiberina
- **V-Versilia**

**Legenda criticità:** VERDE, ■ GIALLO, ● ARANCIONE, ▲ ROSSO

**PROVINCE INTERESSATE:** AREZZO, FIRENZE, LIVORNO, LUCCA, MASSA-CARRARA, PISA, PISTOIA, PRATO

**FENOMENI PREVISTI**

tempo in peggioramento, soprattutto sulle zone settentrionali della regione, per l'avvicinarsi di una perturbazione atlantica.

**PIOGGIA:** oggi, domenica, possibili isolati temporali pomeridiani in Appennino (crinali e versanti emiliano-romagnoli).

Cumulati medi non significativi ovunque e massimi non elevati (intensità oraria molto forte).

Domani, lunedì, già dalla tarda nottata, peggioramento sui settori settentrionali (soprattutto sul nord-ovest) con precipitazioni a prevalente carattere di rovescio o temporale, anche di forte intensità. Le precipitazioni saranno più frequenti sul nord-ovest, mentre risulteranno più sparse sul resto delle zone settentrionali. Isolati rovesci o temporali potranno anche interessare anche le zone centro-meridionali dal pomeriggio, ma in queste zone comunque la probabilità di fenomeni sarà medio-bassa. Cumulati medi significativi sulle zone settentrionali della regione e massimi puntuali elevati sulle province di Massa-Carrara e Lucca o localmente fino a molto elevati sui rilievi; massimi puntuali fino a localmente elevati sul resto delle zone settentrionali. Intensità orarie molto forti.

Cumulati medi non significativi altrove e massimi puntuali non elevati. Intensità orarie fino a molto forti.

**TEMPORALI:** oggi, domenica, possibili isolati temporali pomeridiani in Appennino (crinali e versanti emiliano-romagnoli).

Occasionali colpi di vento e grandinate.

Domani, lunedì, già dalla tarda nottata, possibili FORTI TEMPORALI sulle zone settentrionali della regione. I temporali saranno più frequenti sul nord-ovest, mentre risulteranno più sparsi sul resto delle zone settentrionali. Possibili forti colpi di vento e grandinate. Medio-bassa probabilità di fenomeni sulle zone centro-meridionali della regione.

**VENTO:** domani lunedì, dalla tarda mattinata, rinforzo dei venti di Libeccio sulle zone centro-settentrionali della regione, con raffiche fino a 60-80 km/h al largo a nord di Capraia, 50-70 km/h sulla costa centro-settentrionale, 40-60 km/h altrove.

**MARE:** domani, lunedì, dal pomeriggio, mare molto mosso (localmente agitato al largo in serata) a nord di Piombino.


**DESCRIZIONE DELLE CRITICITÀ PREVISTE:**

Sulla base delle previsioni meteorologiche odierne e delle valutazioni dei possibili effetti al suolo effettuate, si prefigurano i seguenti scenari di criticità:

ZONE DI ALLERTA	RISCHIO	TEMPI	CRITICITÀ
A1, A4, B, L, M R1, R2, S1, S2, S3 V	IDROGEOLOGICO IDRAULICO RETICOLO MINORE	dalle ore 04.00 Lunedì, 03 Agosto 2020 alle ore 20.00 Lunedì, 03 Agosto 2020	<b>GIALLO</b>
A1, A4, B, L, M R1, R2, S1, S2, S3 V	TEMPORALI FORTI	dalle ore 04.00 Lunedì, 03 Agosto 2020 alle ore 20.00 Lunedì, 03 Agosto 2020	<b>GIALLO</b>

**DESCRIZIONE DEGLI SCENARI DI EVENTO PREVISTI**
**IDROGEOLOGICO**
**IDRAULICO RETICOLO MINORE**

**Criticità Giallo:** Possibilità di innesco di frane superficiali/colate rapide di detriti o fango in bacini di dimensioni limitate e ruscellamenti superficiali anche con trasporto di materiale con conseguenti possibili danni localizzati alle infrastrutture, edifici e attività agricole, cantieri, insediamenti civili e industriali esposti; possibile innalzamento dei livelli idrometrici dei corsi d'acqua minori, con inondazioni delle aree limitrofe, anche per effetto di criticità locali (tombature, restringimenti, occlusioni delle luci dei ponti, ecc); possibile scorrimento superficiale delle acque nelle strade con fenomeni di rigurgito dei sistemi di smaltimento delle acque piovane e con possibile tracimazione e coinvolgimento delle aree urbane depresse, dei locali interrati e di quelli posti a pian terreno lungo le vie potenzialmente interessate da deflussi idrici; possibili temporanee interruzioni della rete stradale e/o ferroviaria in prossimità di impluvi, canali, zone depresse (sottopassi, tunnel, avvallamenti stradali, etc.) e a valle di porzioni di versante interessate da fenomeni franosi; possibili limitati danni alle opere idrauliche di difesa delle sponde, alle attività agricole, ai cantieri, agli insediamenti civili e industriali in alveo; possibili criticità connesse a localizzate cadute massi.

**TEMPORALI FORTI**

**Criticità Giallo:** In uno scenario caratterizzato da elevata incertezza previsionale, saranno possibili fenomeni intensi occasionalmente pericolosi per l'incolumità delle persone e in grado di causare disagi e danni a carattere locale. Saranno possibili gli effetti riconducibili al rischio **idrogeologico-idraulico reticolo minore**, che potrebbero verificarsi in maniera repentina ed improvvisa.

A causa delle violente raffiche di **vento**, saranno possibili ulteriori effetti tra cui ad esempio, rottura di rami e/o caduta di alberi, caduta di tegole, danni alle strutture provvisorie e/o agli edifici, abbattimento di pali, segnaletica e impalcature, trasporto di materiale, disagi e/o interruzione della viabilità e danneggiamenti alle reti di distribuzione di servizi (tra cui telefonia ed elettricità) con conseguenti interruzioni.

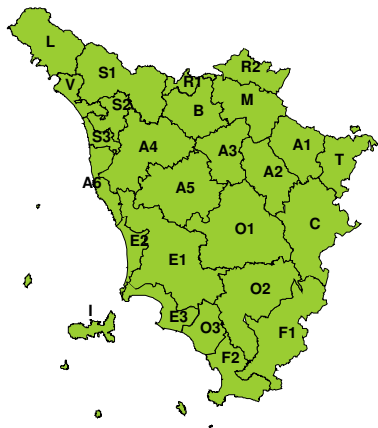
Nel caso in cui si verifichino **grandinate** saranno inoltre possibili danni alle colture agricole, alle coperture degli edifici e agli automezzi.

Infine a causa delle **fulminazioni** saranno possibili danneggiamenti agli edifici, alberi e alle reti di distribuzione di servizi (tra cui telefonia ed elettricità) e eventualmente l'innesco di incendi in aree boschive.

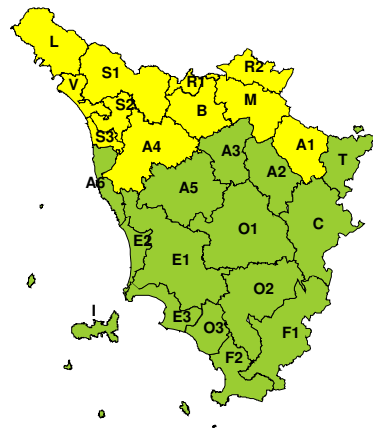


**RISCHIO IDROGEOLOGICO-IDRAULICO RETICOLO MINORE**

**Domenica, 02 Agosto 2020**

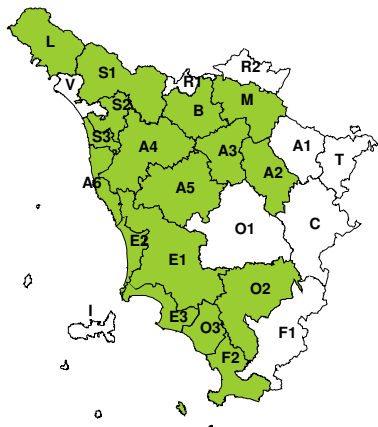


**Lunedì, 03 Agosto 2020**

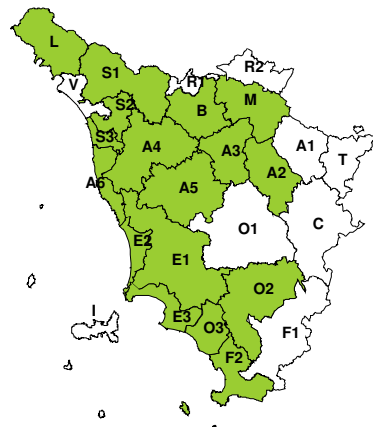


**RISCHIO IDRAULICO RETICOLO PRINCIPALE**

**Domenica, 02 Agosto 2020**

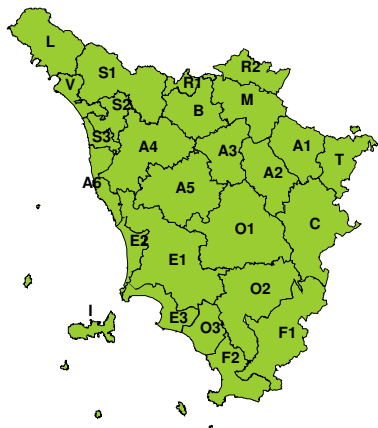


**Lunedì, 03 Agosto 2020**

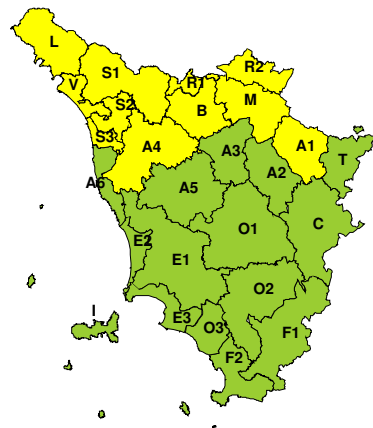


**RISCHIO TEMPORALI FORTI**

**Domenica, 02 Agosto 2020**



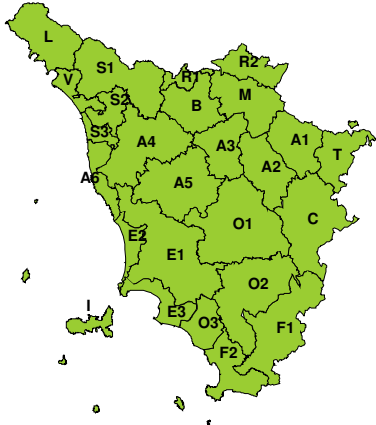
**Lunedì, 03 Agosto 2020**



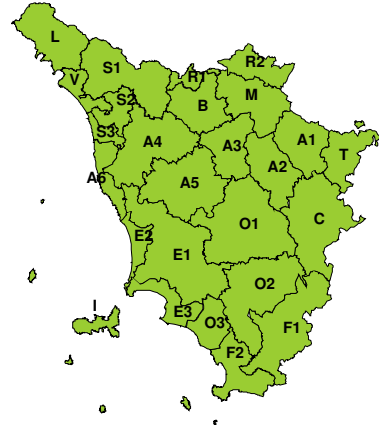


**RISCHIO VENTO**

**Domenica, 02 Agosto 2020**

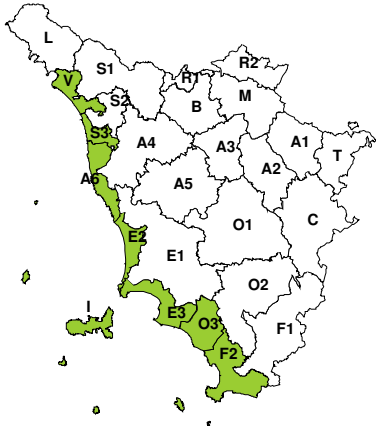


**Lunedì, 03 Agosto 2020**

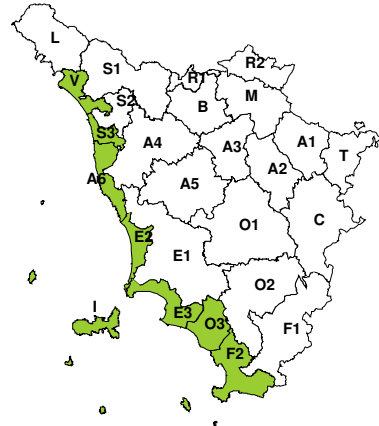


**RISCHIO MAREGGIATE**

**Domenica, 02 Agosto 2020**

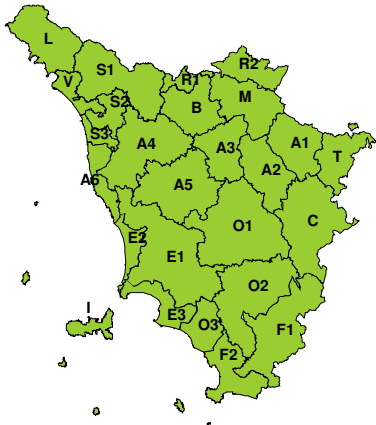


**Lunedì, 03 Agosto 2020**

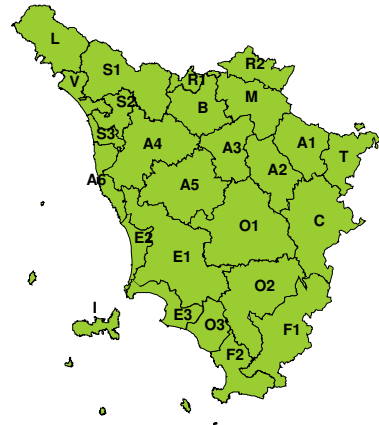


**RISCHIO NEVE**

**Domenica, 02 Agosto 2020**



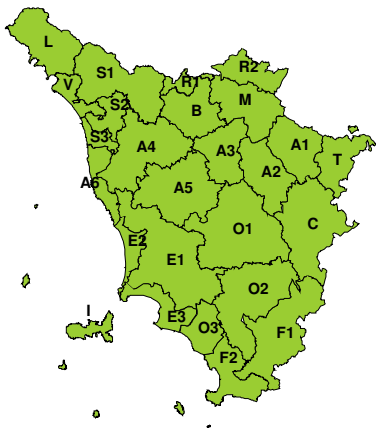
**Lunedì, 03 Agosto 2020**





**RISCHIO GHIACCIO**

**Domenica, 02 Agosto 2020**



**Lunedì, 03 Agosto 2020**

