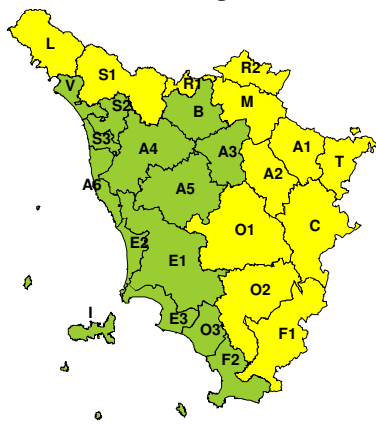


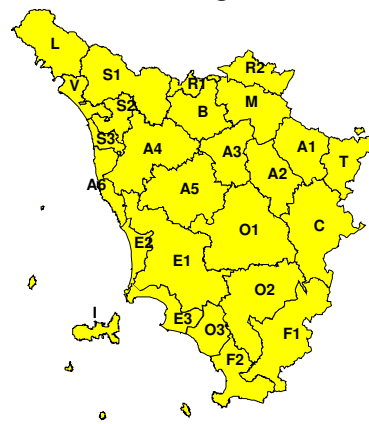
**BOLLETTINO DI VALUTAZIONE DELLE CRITICITÀ**

Emissione di Venerdì, 03 Luglio 2020, ore 12.46

Venerdì, 03 Luglio 2020



Sabato, 04 Luglio 2020

**AREE INTERESSATE:**

- | | | |
|-------------------------|-----------------------------|-------------------------|
| ■ A1-Arno-Casentino | ■ E2-Etruria-Costa Nord | ■ O3-Omr. Gr-Costa |
| ■ A2-Arno-Valdarno Sup. | ■ E3-Etruria-Costa Sud | ■ R1-Reno |
| ■ A3-Arno-Firenze | ■ F1-Fiora e Alb. | ■ R2-Romagna-Toscana |
| ■ A4-Valdarno Inf. | ■ F2-Fiora e Alb.-Costa e G | ■ S1-Serchio-Garf.-Lima |
| ■ A5-Valdelsa-Valdera | ■ I-Isole | ■ S2-Serchio-Lucca |
| ■ A6-Arno-Costa | ■ L-Lunigiana | ■ S3-Serchio-Costa |
| ■ B-Bisenzio e Ombr. Pt | ■ M-Mugello-Val di Sieve | ■ T-Valtiberina |
| ■ C-Valdichiana | ■ O1-Omr. Gr-Alto | ■ V-Versilia |
| ■ E1-Etruria | ■ O2-Omr. Gr-Medio | |

Legenda criticità: VERDE, ■ GIALLO, ● ARANCIONE, ▲ ROSSO

PROVINCE INTERESSATE: AREZZO, FIRENZE, GROSSETO, LIVORNO, LUCCA, MASSA-CARRARA, PISA, PISTOIA, PRATO, SIENA

FENOMENI PREVISTI

un modesto peggioramento è atteso tra venerdì e sabato, quando saranno possibili temporali sparsi, localmente forti.

PIOGGIA: nel pomeriggio di oggi, venerdì, possibilità di precipitazioni sparse, anche temporalesche, a carattere sparso sui settori appenninici, a carattere isolato anche sul senese e sull'aretino. Si prevedono cumulati medi attorno a localmente significativi sull'Appennino settentrionale e alto Mugello, non significativi altrove; massimi puntuali fino a localmente elevati, più probabili in prossimità dei crinali appenninici. Intensità oraria fino a molto forte.

Dalla sera di oggi e per la giornata di domani, sabato, precipitazioni a carattere sparso, prevalentemente temporalesche, possibili su tutto il territorio, più probabili e frequenti fino alla mattina di domani sulle zone meridionali e su quelle occidentali; dal pomeriggio di domani, precipitazioni via via più isolate e concentrate sulle zone più meridionali della regione; cumulati medi non significativi con massimi puntuali fino a elevati e intensità oraria fino a molto forte.

TEMPORALI: nel corso del pomeriggio di oggi, venerdì, possibilità di isolati temporali, localmente forti, sui crinali appenninici e sulle province di Siena e Arezzo. Dalla sera e per la giornata di domani, sabato, possibilità di forti temporali su tutta la regione, più probabili e frequenti fino alla mattina di domani sulle zone meridionali e su quelle occidentali. Saranno possibili grandinate e forti raffiche di vento nei temporali.

DESCRIZIONE DELLE CRITICITÀ PREVISTE:

Sulla base delle previsioni meteorologiche odierne e delle valutazioni dei possibili effetti al suolo effettuate, si prefigurano i seguenti scenari di criticità:



ZONE DI ALLERTA	RISCHIO	TEMPI	CRITICITÀ
A1, A2, C, F1, L M, O1, O2, R1, R2 S1, T	IDROGEOLOGICO IDRAULICO RETICOLO MINORE	in corso fino alle ore 23.59 Venerdì, 03 Luglio 2020	GIALLO
A1, A2, A3, A4, A5 A6, B, C, E1, E2 E3, F1, F2, I, L M, O1, O2, O3, R1 R2, S1, S2, S3, T V	IDROGEOLOGICO IDRAULICO RETICOLO MINORE	dalle ore 00.00 Sabato, 04 Luglio 2020 alle ore 14.00 Sabato, 04 Luglio 2020	GIALLO
A1, A2, C, F1, L M, O1, O2, R1, R2 S1, T	TEMPORALI FORTI	in corso fino alle ore 23.59 Venerdì, 03 Luglio 2020	GIALLO
A1, A2, A3, A4, A5 A6, B, C, E1, E2 E3, F1, F2, I, L M, O1, O2, O3, R1 R2, S1, S2, S3, T V	TEMPORALI FORTI	dalle ore 00.00 Sabato, 04 Luglio 2020 alle ore 14.00 Sabato, 04 Luglio 2020	GIALLO

DESCRIZIONE DEGLI SCENARI DI EVENTO PREVISTI

IDROGEOLOGICO

IDRAULICO RETICOLO MINORE

Criticità Giallo: Possibilità di innesco di frane superficiali/colate rapide di detriti o fango in bacini di dimensioni limitate e ruscellamenti superficiali anche con trasporto di materiale con conseguenti possibili danni localizzati alle infrastrutture, edifici e attività agricole, cantieri, insediamenti civili e industriali esposti; possibile innalzamento dei livelli idrometrici dei corsi d'acqua minori, con inondazioni delle aree limitrofe, anche per effetto di criticità locali (tombature, restringimenti, occlusioni delle luci dei ponti, ecc); possibile scorrimento superficiale delle acque nelle strade con fenomeni di rigurgito dei sistemi di smaltimento delle acque piovane e con possibile tracimazione e coinvolgimento delle aree urbane depresse, dei locali interrati e di quelli posti a pian terreno lungo le vie potenzialmente interessate da deflussi idrici; possibili temporanee interruzioni della rete stradale e/o ferroviaria in prossimità di impluvi, canali, zone depresse (sottopassi, tunnel, avvallamenti stradali, etc.) e a valle di porzioni di versante interessate da fenomeni franosi; possibili limitati danni alle opere idrauliche di difesa delle sponde, alle attività agricole, ai cantieri, agli insediamenti civili e industriali in alveo; possibili criticità connesse a localizzate cadute massi.

TEMPORALI FORTI

Criticità Giallo: In uno scenario caratterizzato da elevata incertezza previsionale, saranno possibili fenomeni intensi occasionalmente pericolosi per l'incolumità delle persone e in grado di causare disagi e danni a carattere locale. Saranno possibili gli effetti riconducibili al rischio **idrogeologico-idraulico reticolo minore**, che potrebbero verificarsi in maniera repentina ed improvvisa.

A causa delle violente raffiche di **vento**, saranno possibili ulteriori effetti tra cui ad esempio, rottura di rami e/o caduta di alberi, caduta di tegole, danni alle strutture provvisorie e/o agli edifici, abbattimento di pali, segnaletica e impalcature, trasporto di materiale, disagi e/o interruzione della viabilità e danneggiamenti alle reti di distribuzione di servizi (tra cui telefonia ed elettricità) con conseguenti interruzioni.

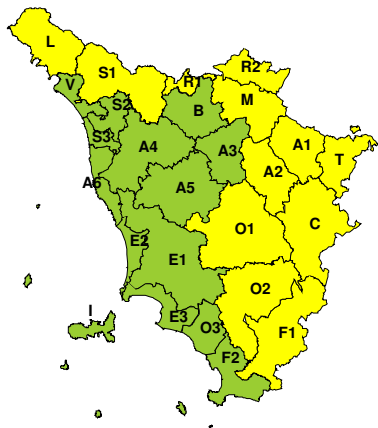
Nel caso in cui si verificano **grandinate** saranno inoltre possibili danni alle colture agricole, alle coperture degli edifici e agli automezzi.

Infine a causa delle **fulminazioni** saranno possibili danneggiamenti agli edifici, alberi e alle reti di distribuzione di servizi (tra cui telefonia ed elettricità) e eventualmente l'innesco di incendi in aree boschive.

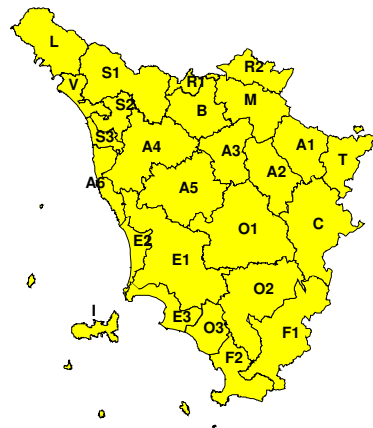


RISCHIO IDROGEOLOGICO-IDRAULICO RETICOLO MINORE

Venerdì, 03 Luglio 2020

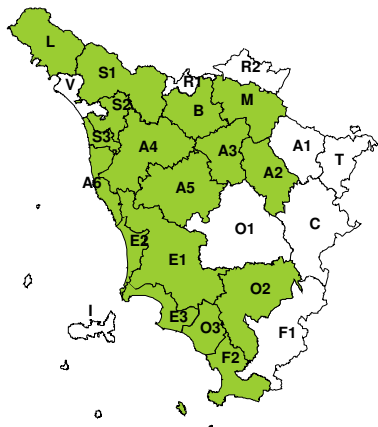


Sabato, 04 Luglio 2020

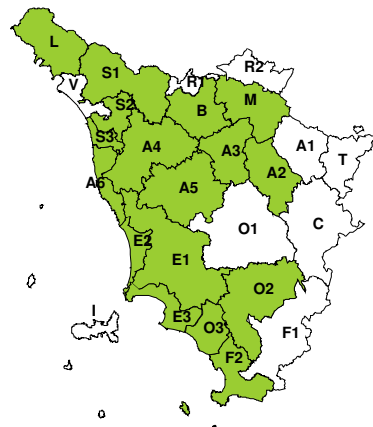


RISCHIO IDRAULICO RETICOLO PRINCIPALE

Venerdì, 03 Luglio 2020

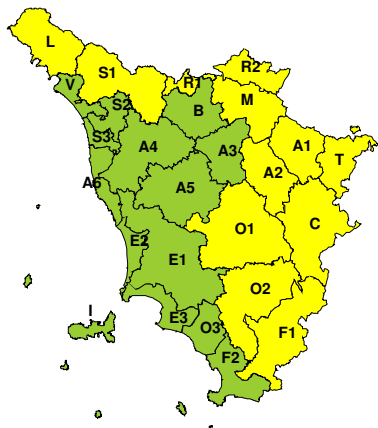


Sabato, 04 Luglio 2020

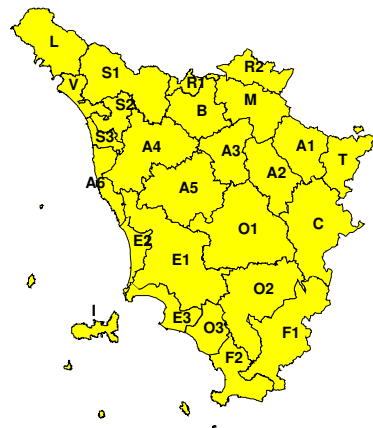


RISCHIO TEMPORALI FORTI

Venerdì, 03 Luglio 2020



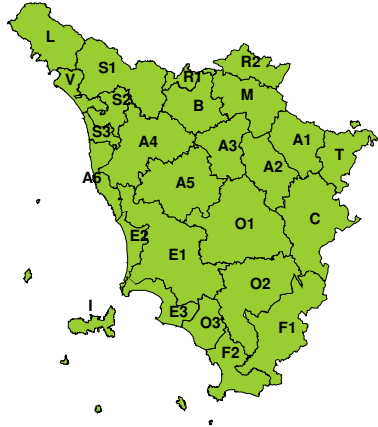
Sabato, 04 Luglio 2020



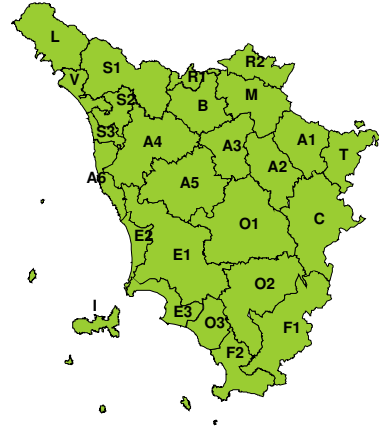


RISCHIO VENTO

Venerdì, 03 Luglio 2020

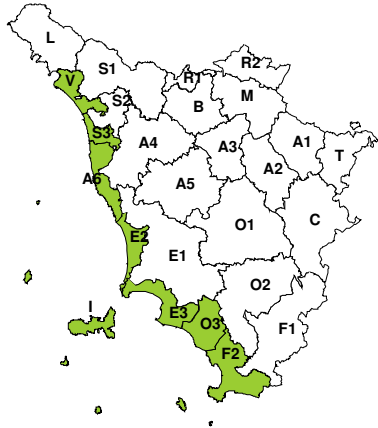


Sabato, 04 Luglio 2020

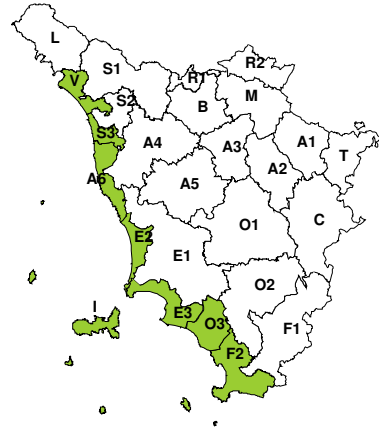


RISCHIO MAREGGIATE

Venerdì, 03 Luglio 2020

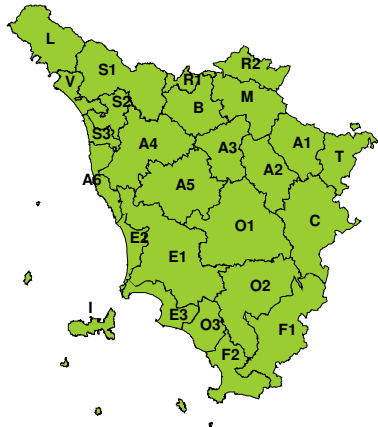


Sabato, 04 Luglio 2020

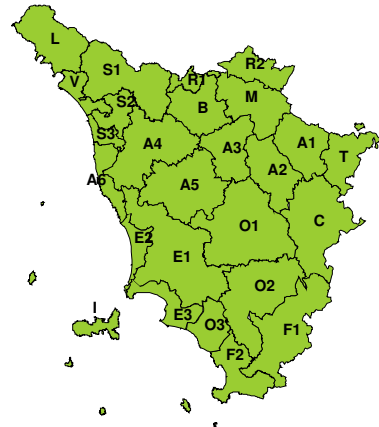


RISCHIO NEVE

Venerdì, 03 Luglio 2020



Sabato, 04 Luglio 2020





RISCHIO GHIACCIO

Venerdì, 03 Luglio 2020



Sabato, 04 Luglio 2020

