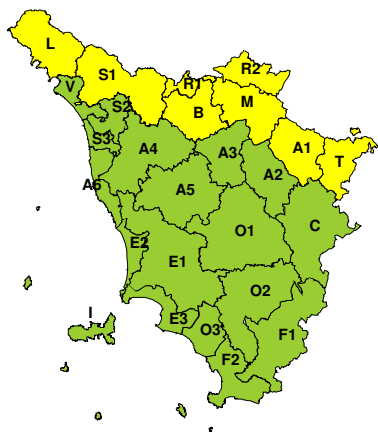
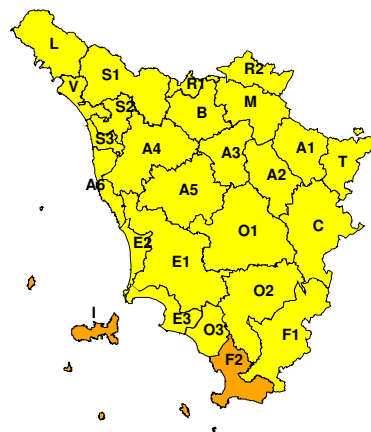


**BOLLETTINO DI VALUTAZIONE DELLE CRITICITÀ**Emissione di **Giovedì, 12 Dicembre 2019**, ore 13.32**AVVISO DI CRITICITÀ REGIONALE**Valido dalle ore **12.00** di **Venerdì, 13 Dicembre 2019** alle ore **23.59** di **Venerdì, 13 Dicembre 2019****Giovedì, 12 Dicembre 2019****Venerdì, 13 Dicembre 2019****AREE INTERESSATE:**

- | | | |
|-------------------------|-----------------------------|-------------------------|
| ■ A1-Arno-Casentino | ■ E2-Etruria-Costa Nord | ■ O3-Omr. Gr-Costa |
| ■ A2-Arno-Valdarno Sup. | ■ E3-Etruria-Costa Sud | ■ R1-Reno |
| ■ A3-Arno-Firenze | ■ F1-Fiora e Alb. | ■ R2-Romagna-Toscana |
| ■ A4-Valdarno Inf. | ● F2-Fiora e Alb.-Costa e G | ■ S1-Serchio-Garf.-Lima |
| ■ A5-Valdelsa-Valdera | ● I-Isole | ■ S2-Serchio-Lucca |
| ■ A6-Arno-Costa | ■ L-Lunigiana | ■ S3-Serchio-Costa |
| ■ B-Bisenzio e Ombr. Pt | ■ M-Mugello-Val di Sieve | ■ T-Valtiberina |
| ■ C-Valdichiana | ■ O1-Omr. Gr-Alto | ■ V-Versilia |
| ■ E1-Etruria | ■ O2-Omr. Gr-Medio | |

Legenda criticità: VERDE, ■ GIALLO, ● ARANCIONE, ▲ ROSSO

PROVINCE INTERESSATE: AREZZO, FIRENZE, GROSSETO, LIVORNO, LUCCA, MASSA-CARRARA, PISA, PISTOIA, PRATO, SIENA

FENOMENI PREVISTI

oggi, giovedì, rapido transito di una perturbazione seguita da generale rasserenamento serale. Domani, venerdì, nuova perturbazione in transito.

PIOGGIA: oggi, giovedì, residue precipitazioni sulle zone interne della regione ed in particolare sulle province di Firenze ed Arezzo con neve a quote collinari. Cumulati medi non significativi e massimi puntuali non significativi.

Domani piogge diffuse e temporali sparsi. Migliora dal pomeriggio a partire da ovest. Cumulati medi ovunque significativi. Cumulati massimi fino a elevati più probabili in prossimità di Apuane, Appennino e rilievi prossimi alla costa.

TEMPORALI: oggi, giovedì, nulla da segnalare. Domani, venerdì possibili temporali sparsi/isolati più probabili su zone costiere e centro-settentrionali. Colpi di vento e grandinate solo occasionali.

VENTO: oggi, giovedì, nulla da segnalare. Domani, venerdì, forti raffiche ovunque, molto forti sull'Arcipelago.

MARE: oggi, giovedì, mare molto mosso.

Domani, venerdì mari agitati.

NEVE: oggi giovedì, fino al primo pomeriggio, deboli nevicate a quote collinari sulle zone prossime all'Appennino delle province di Prato, Firenze ed Arezzo. Quota neve intorno ai 300-400 metri (quote inferiori sull'Alto Mugello).

Domani, venerdì, nottetempo, possibili deboli nevicate fino a quote pianeggianti sulle zone centro-settentrionali. Innalzamento della quota fino a 1000-1200 metri già in mattinata.

GHIACCIO: dalla sera di oggi, giovedì e nella notte di domani, venerdì, possibili formazioni di ghiaccio nelle zone interne ed in particolare nelle aree interessate dalle nevicate.

**DESCRIZIONE DELLE CRITICITÀ PREVISTE:**

Sulla base delle previsioni meteorologiche odierne e delle valutazioni dei possibili effetti al suolo effettuate, si prefigurano i seguenti scenari di criticità:

ZONE DI ALLERTA	RISCHIO	TEMPI	CRITICITÀ
A1, B, L, M, R1 R2, S1, T	GHIACCIO	dalle ore 20.00 Giovedì, 12 Dicembre 2019 alle ore 07.00 Venerdì, 13 Dicembre 2019	GIALLO
A1, B, M, R1, S1 S2, T, V	IDROGEOLOGICO IDRAULICO RETICOLO MINORE	dalle ore 08.00 Venerdì, 13 Dicembre 2019 alle ore 20.00 Venerdì, 13 Dicembre 2019	GIALLO
I	MAREGGIATE	dalle ore 12.00 Venerdì, 13 Dicembre 2019 alle ore 23.59 Venerdì, 13 Dicembre 2019	ARANCIONE
A6, E2, S3, V	MAREGGIATE	dalle ore 12.00 Venerdì, 13 Dicembre 2019 alle ore 23.59 Venerdì, 13 Dicembre 2019	GIALLO
A1, A2, A3, A4, B L, M, S1, S2, T	NEVE	dalle ore 03.00 Venerdì, 13 Dicembre 2019 alle ore 07.00 Venerdì, 13 Dicembre 2019	GIALLO
F2, I	VENTO	dalle ore 12.00 Venerdì, 13 Dicembre 2019 alle ore 23.59 Venerdì, 13 Dicembre 2019	ARANCIONE
A1, A2, A3, A4, A5 A6, B, C, E1, E2 E3, F1, L, M, O1 O2, O3, R1, R2, S1 S2, S3, T, V	VENTO	dalle ore 12.00 Venerdì, 13 Dicembre 2019 alle ore 23.59 Venerdì, 13 Dicembre 2019	GIALLO



DESCRIZIONE DEGLI SCENARI DI EVENTO PREVISTI

GHIACCIO

Criticità Giallo: Sono possibili fenomeni occasionalmente pericolosi per l'incolumità delle persone, in grado di causare disagi e danni a carattere locale.

Sono possibili localizzati problemi negli spostamenti, temporanei o localizzati problemi alla circolazione stradale, localizzati ritardi nei collegamenti terrestri, ferroviari ed aerei. Sono possibili temporanei problemi alla reti di distribuzione di servizi (acqua, luce, gas, telefonia) con localizzate interruzioni.

IDROGEOLOGICO

IDRAULICO RETICOLO MINORE

Criticità Giallo: Possibilità di innesco di frane superficiali/colate rapide di detriti o fango in bacini di dimensioni limitate e ruscellamenti superficiali anche con trasporto di materiale con conseguenti possibili danni localizzati alle infrastrutture, edifici e attività agricole, cantieri, insediamenti civili e industriali esposti; possibile innalzamento dei livelli idrometrici dei corsi d'acqua minori, con inondazioni delle aree limitrofe, anche per effetto di criticità locali (tombature, restringimenti, occlusioni delle luci dei ponti, ecc); possibile scorrimento superficiale delle acque nelle strade con fenomeni di rigurgito dei sistemi di smaltimento delle acque piovane e con possibile tracimazione e coinvolgimento delle aree urbane depresse, dei locali interrati e di quelli posti a pian terreno lungo le vie potenzialmente interessate da deflussi idrici; possibili temporanee interruzioni della rete stradale e/o ferroviaria in prossimità di impluvi, canali, zone depresse (sottopassi, tunnel, avvallamenti stradali, etc.) e a valle di porzioni di versante interessate da fenomeni franosi; possibili limitati danni alle opere idrauliche di difesa delle sponde, alle attività agricole, ai cantieri, agli insediamenti civili e industriali in alveo; possibili criticità connesse a localizzate cadute massi.

MAREGGIATE

Criticità Giallo: Sono possibili fenomeni occasionalmente pericolosi per l'incolumità delle persone, in grado di causare disagi e danni a carattere locale.

Sono possibili localizzati e temporanei problemi ai tratti stradali a ridosso della battigia con localizzate interruzioni della viabilità. Sono possibili problemi o danneggiamenti agli stabilimenti balneari e alle attività marittime. Sono possibili ritardi nei collegamenti marittimi. Si possono verificare situazioni di locale pericolo per la balneazione, per la navigazione da diporto e per le attività sportive.

NEVE

Criticità Giallo: Sono possibili fenomeni occasionalmente pericolosi per l'incolumità delle persone, in grado di causare disagi e danni a carattere locale.

Sono possibili temporanei problemi alla circolazione stradale con interruzioni localizzate della viabilità, ritardi nei collegamenti terrestri, ferroviari ed aerei. Sono possibili localizzati problemi alle reti aeree di comunicazione e di distribuzione di servizi (tra cui telefonia ed elettricità) con temporanei blackout elettrici e telefonici. Sono possibili occasionali cadute di rami e rotture di alberi.

VENTO

Criticità Arancione: Sono previsti fenomeni pericolosi per l'incolumità delle persone, in grado di causare disagi anche prolungati e danni consistenti su aree anche estese.

Sono possibili rotture di rami e/o caduta di alberi, caduta di tegole e cornicioni, danni alle strutture provvisorie ed in maniera isolata agli edifici, con trasporto di materiale vario.

Sono possibili problemi alla circolazione stradale in particolare su viadotti e ponti, con interruzione della viabilità. Sono possibili disagi a causa di ritardi o cancellazioni dei collegamenti terrestri, ferroviari, aerei e marittimi.

Sono possibili danneggiamenti alle reti aeree di distribuzione di servizi (tra cui telefonia ed elettricità) con interruzioni dei servizi.

VENTO

Criticità Giallo: Sono possibili fenomeni occasionalmente pericolosi per l'incolumità delle persone, in grado di causare disagi e danni a carattere locale.

Sono possibili isolate rotture di rami e/o caduta di alberi, caduta di tegole e cornicioni, localizzati danni alle strutture provvisorie, con trasporto di materiale vario.

Sono possibili localizzati problemi alla circolazione stradale in particolare su viadotti e ponti, con temporanee interruzioni della viabilità. Sono possibili occasionali disagi dovuti a ritardi o cancellazioni dei collegamenti terrestri, ferroviari, aerei e marittimi.

Sono possibili occasionali problemi alle reti di distribuzione di servizi (tra cui telefonia ed elettricità) con temporanee interruzioni dei servizi.



Regione Toscana

Centro Funzionale di Monitoraggio Meteo Idrologico - Idraulico Settore Idrologico Regionale



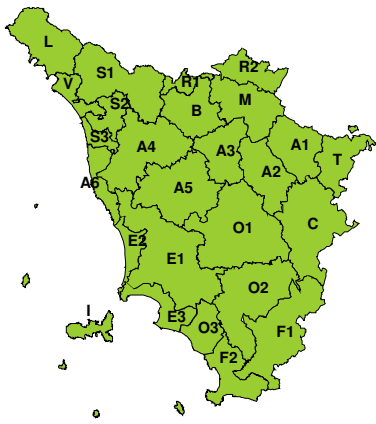
Si raccomanda di prendere visione durante l'evento dei Bollettini di Monitoraggio e Aggiornamento emessi a cadenze regolari sul sito www.cfr.toscana.it al fine di seguire l'evolversi della situazione meteo-idrologica.

Centro Funzionale Regionale

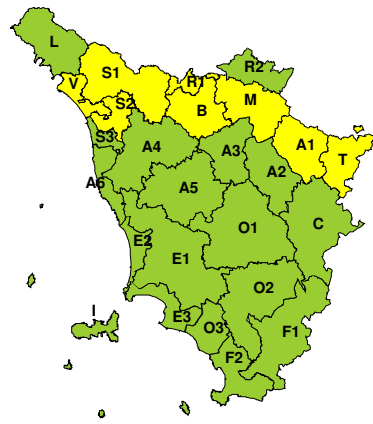


RISCHIO IDROGEOLOGICO-IDRAULICO RETICOLO MINORE

Giovedì, 12 Dicembre 2019

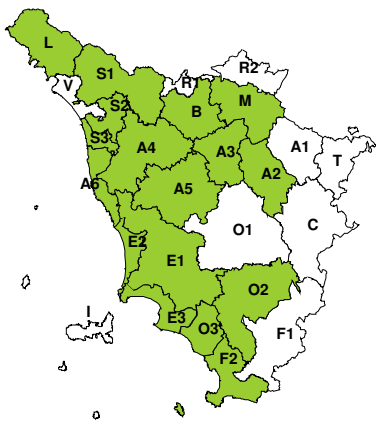


Venerdì, 13 Dicembre 2019

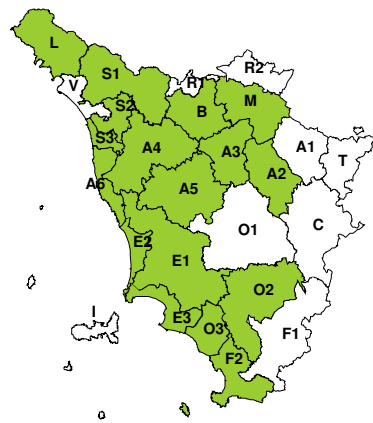


RISCHIO IDRAULICO RETICOLO PRINCIPALE

Giovedì, 12 Dicembre 2019

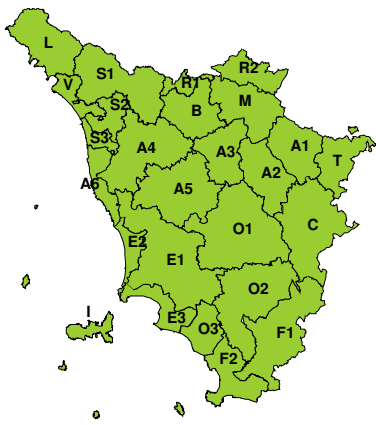


Venerdì, 13 Dicembre 2019

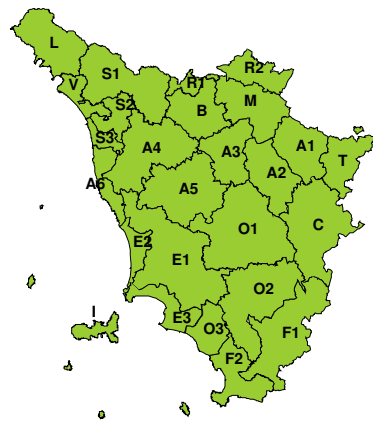


RISCHIO TEMPORALI FORTI

Giovedì, 12 Dicembre 2019



Venerdì, 13 Dicembre 2019



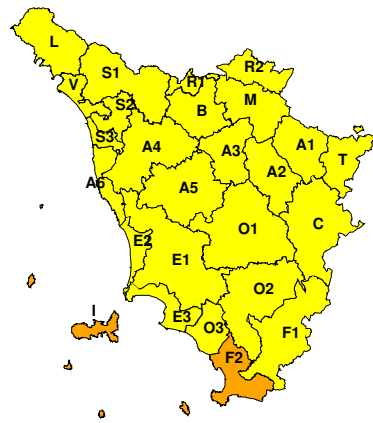


RISCHIO VENTO

Giovedì, 12 Dicembre 2019

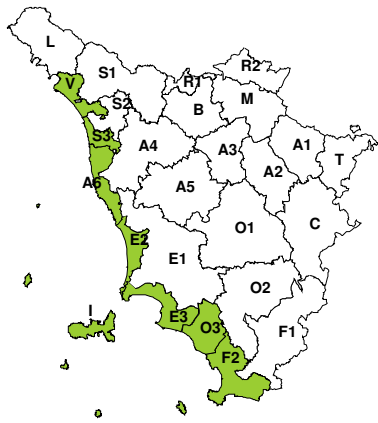


Venerdì, 13 Dicembre 2019

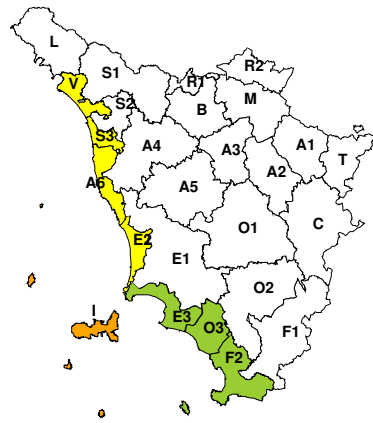


RISCHIO MAREGGIATE

Giovedì, 12 Dicembre 2019



Venerdì, 13 Dicembre 2019

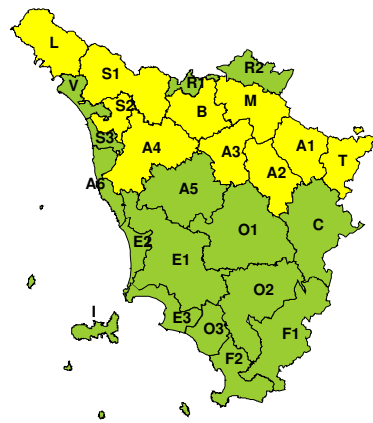


RISCHIO NEVE

Giovedì, 12 Dicembre 2019



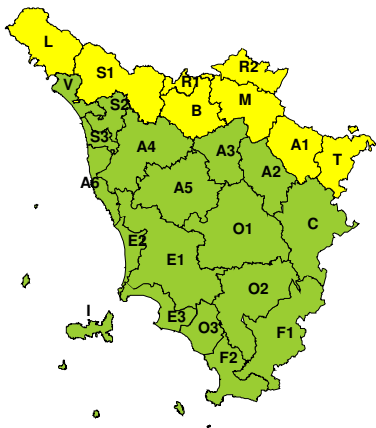
Venerdì, 13 Dicembre 2019





RISCHIO GHIACCIO

Giovedì, 12 Dicembre 2019



Venerdì, 13 Dicembre 2019

