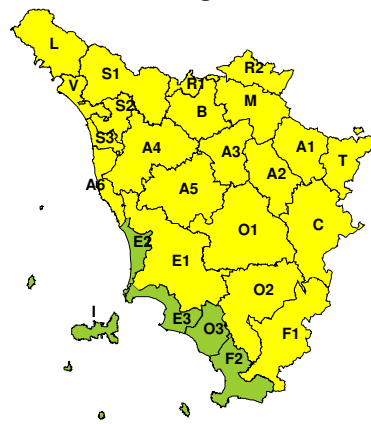


**BOLLETTINO DI VALUTAZIONE DELLE CRITICITÀ**Emissione di **Giovedì, 22 Agosto 2019**, ore 12.07**Giovedì, 22 Agosto 2019****Venerdì, 23 Agosto 2019****AREE INTERESSATE:**

- A1-Arno-Casentino
- A2-Arno-Valdarno Sup.
- A3-Arno-Firenze
- A4-Valdarno Inf.
- A5-Valdelsa-Valdera
- A6-Arno-Costa
- B-Bisenzio e Ombr. Pt
- C-Valdichiana
- E1-Etruria

- E2-Etruria-Costa Nord
- E3-Etruria-Costa Sud
- F1-Fiora e Alb.
- F2-Fiora e Alb.-Costa e G
- I-Isole
- L-Lunigiana
- M-Mugello-Val di Sieve
- O1-Ombr. Gr-Alto
- O2-Ombr. Gr-Medio

- O3-Ombr. Gr-Costa
- R1-Reno
- R2-Romagna-Toscana
- S1-Serchio-Garf.-Lima
- S2-Serchio-Lucca
- S3-Serchio-Costa
- T-Valtiberina
- V-Versilia

Legenda criticità: VERDE, ■ GIALLO, ● ARANCIONE, ▲ ROSSO

PROVINCE INTERESSATE: AREZZO, FIRENZE, GROSSETO, LIVORNO, LUCCA, MASSA-CARRARA, PISA, PISTOIA, PRATO, SIENA

FENOMENI PREVISTI

infiltrazioni di aria fredda in quota determinano un aumento dell'instabilità con attività temporalesca specialmente nelle ore pomeridiane.

PIOGGIA: oggi, giovedì, temporali sparsi nelle zone interne, localmente di forte intensità. I fenomeni risulteranno più probabili e frequenti sulle province centro-meridionali. Tendenza a cessazione dei fenomeni in serata. Cumulati medi localmente significativi sulle aree interne centro-meridionali e massimi puntuali fino a elevati, raggiungibili anche in un'ora. Medi non significativi altrove con massimi puntuali non elevati.

Domani, venerdì, rovesci e temporali sparsi più frequenti dalla tarda mattina e nel pomeriggio sulle zone interne e montuose. Cumulati medi localmente significativi su gran parte della regione. Cumulati massimi puntuali fino a elevati possibili anche in un'ora.

TEMPORALI: nel pomeriggio di oggi, giovedì, rovesci e temporali sparsi nelle zone interne, localmente forti sulle aree centro-meridionali. Possibilità di forti colpi di vento e grandinate. Domani, venerdì, rovesci e temporali sparsi localmente forti, in particolare nel pomeriggio sulle zone interne. Possibilità di forti colpi di vento e grandinate.

DESCRIZIONE DELLE CRITICITÀ PREVISTE:

Sulla base delle previsioni meteorologiche odierne e delle valutazioni dei possibili effetti al suolo effettuate, si prefigurano i seguenti scenari di criticità:



ZONE DI ALLERTA	RISCHIO	TEMPI	CRITICITÀ
A1, A2, A3, A4, A5 C, F1, O1, O2, T	IDROGEOLOGICO IDRAULICO RETICOLO MINORE	dalle ore 13.00 Giovedì, 22 Agosto 2019 alle ore 21.00 Giovedì, 22 Agosto 2019	GIALLO
A1, A2, A3, A4, A5 A6, B, C, E1, F1 L, M, O1, O2, R1 R2, S1, S2, S3, T V	IDROGEOLOGICO IDRAULICO RETICOLO MINORE	dalle ore 09.00 Venerdì, 23 Agosto 2019 alle ore 21.00 Venerdì, 23 Agosto 2019	GIALLO
A1, A2, A3, A4, A5 C, F1, O1, O2, T	TEMPORALI FORTI	dalle ore 13.00 Giovedì, 22 Agosto 2019 alle ore 21.00 Giovedì, 22 Agosto 2019	GIALLO
A1, A2, A3, A4, A5 A6, B, C, E1, F1 L, M, O1, O2, R1 R2, S1, S2, S3, T V	TEMPORALI FORTI	dalle ore 09.00 Venerdì, 23 Agosto 2019 alle ore 21.00 Venerdì, 23 Agosto 2019	GIALLO

DESCRIZIONE DEGLI SCENARI DI EVENTO PREVISTI**IDROGEOLOGICO****IDRAULICO RETICOLO MINORE**

Criticità Giallo: Possibilità di innesco di frane superficiali/colate rapide di detriti o fango in bacini di dimensioni limitate e ruscellamenti superficiali anche con trasporto di materiale con conseguenti possibili danni localizzati alle infrastrutture, edifici e attività agricole, cantieri, insediamenti civili e industriali esposti; possibile innalzamento dei livelli idrometrici dei corsi d'acqua minori, con inondazioni delle aree limitrofe, anche per effetto di criticità locali (tombature, restringimenti, occlusioni delle luci dei ponti, ecc); possibile scorrimento superficiale delle acque nelle strade con fenomeni di rigurgito dei sistemi di smaltimento delle acque piovane e con possibile tracimazione e coinvolgimento delle aree urbane depresse, dei locali interrati e di quelli posti a pian terreno lungo le vie potenzialmente interessate da deflussi idrici; possibili temporanee interruzioni della rete stradale e/o ferroviaria in prossimità di impluvi, canali, zone depresse (sottopassi, tunnel, avvallamenti stradali, etc.) e a valle di porzioni di versante interessate da fenomeni franosi; possibili limitati danni alle opere idrauliche di difesa delle sponde, alle attività agricole, ai cantieri, agli insediamenti civili e industriali in alveo; possibili criticità connesse a localizzate cadute massi.

TEMPORALI FORTI

Criticità Giallo: In uno scenario caratterizzato da elevata incertezza previsionale, saranno possibili fenomeni intensi occasionalmente pericolosi per l'incolumità delle persone e in grado di causare disagi e danni a carattere locale. Saranno possibili gli effetti riconducibili al rischio **idrogeologico-idraulico reticolo minore**, che potrebbero verificarsi in maniera repentina ed improvvisa.

A causa delle violente raffiche di **vento**, saranno possibili ulteriori effetti tra cui ad esempio, rottura di rami e/o caduta di alberi, caduta di tegole, danni alle strutture provvisorie e/o agli edifici, abbattimento di pali, segnaletica e impalcature, trasporto di materiale, disagi e/o interruzione della viabilità e danneggiamenti alle reti di distribuzione di servizi (tra cui telefonia ed elettricità) con conseguenti interruzioni.

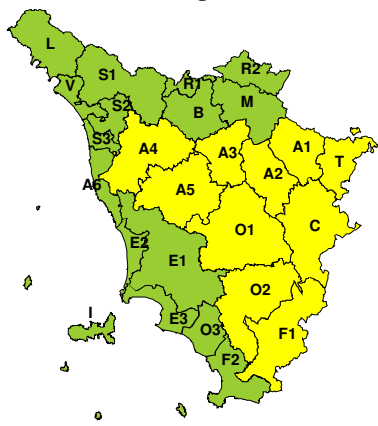
Nel caso in cui si verificano **grandinate** saranno inoltre possibili danni alle colture agricole, alle coperture degli edifici e agli automezzi.

Infine a causa delle **fulminazioni** saranno possibili danneggiamenti agli edifici, alberi e alle reti di distribuzione di servizi (tra cui telefonia ed elettricità) e eventualmente l'innesco di incendi in aree boschive.

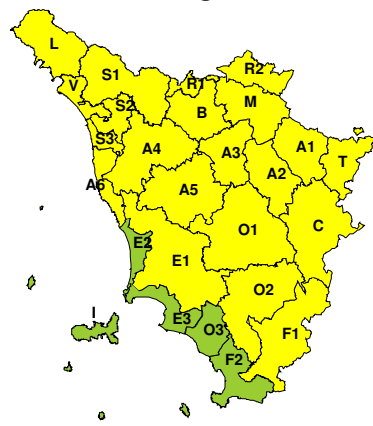


RISCHIO IDROGEOLOGICO-IDRAULICO RETICOLO MINORE

Giovedì, 22 Agosto 2019

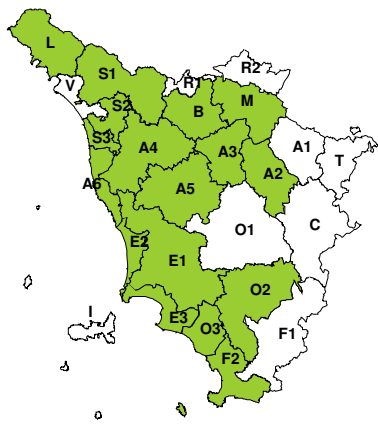


Venerdì, 23 Agosto 2019

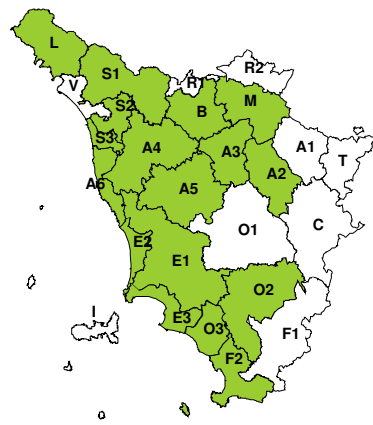


RISCHIO IDRAULICO RETICOLO PRINCIPALE

Giovedì, 22 Agosto 2019

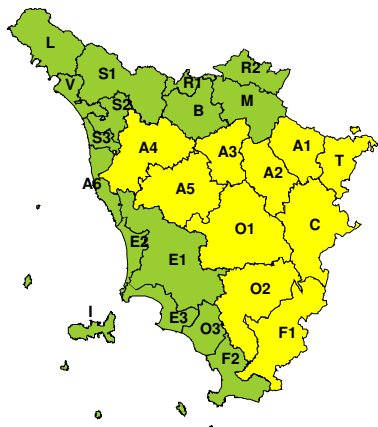


Venerdì, 23 Agosto 2019

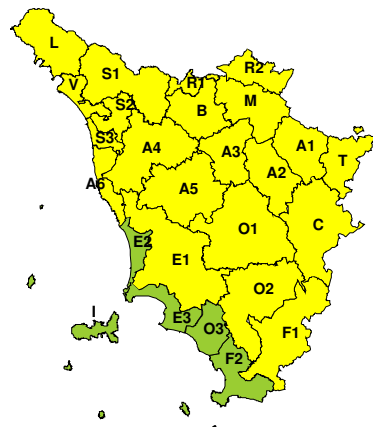


RISCHIO TEMPORALI FORTI

Giovedì, 22 Agosto 2019



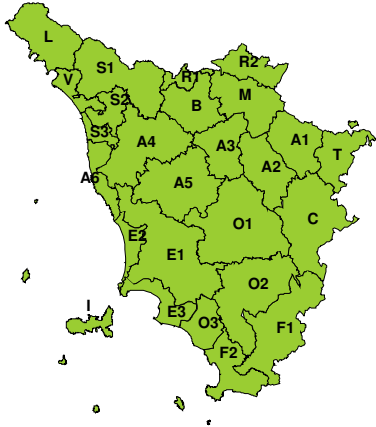
Venerdì, 23 Agosto 2019



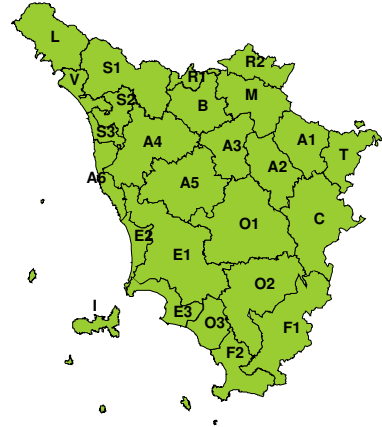


RISCHIO VENTO

Giovedì, 22 Agosto 2019

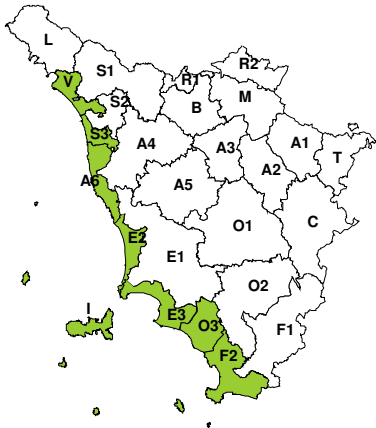


Venerdì, 23 Agosto 2019

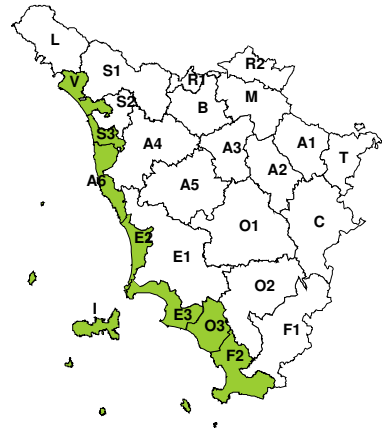


RISCHIO MAREGGIATE

Giovedì, 22 Agosto 2019

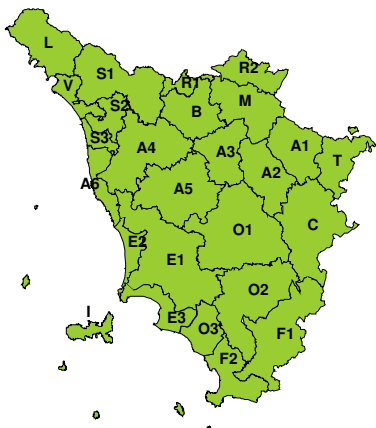


Venerdì, 23 Agosto 2019



RISCHIO NEVE

Giovedì, 22 Agosto 2019



Venerdì, 23 Agosto 2019





RISCHIO GHIACCIO

Giovedì, 22 Agosto 2019



Venerdì, 23 Agosto 2019

