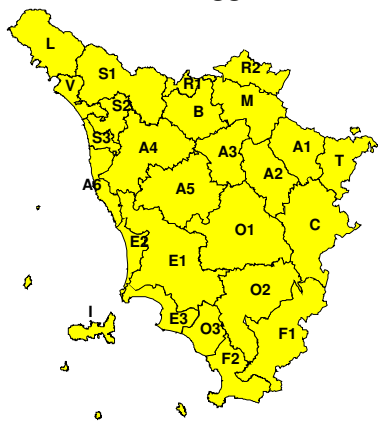
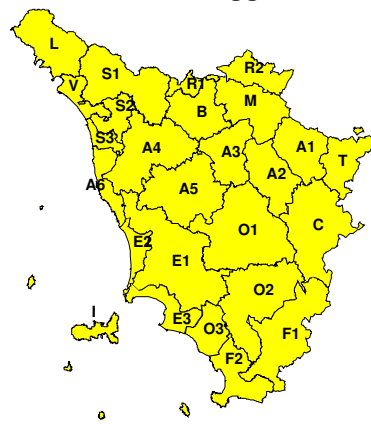



BOLLETTINO DI VALUTAZIONE DELLE CRITICITÀ

 Emissione di **Martedì, 28 Maggio 2019**, ore 13.03

Martedì, 28 Maggio 2019

Mercoledì, 29 Maggio 2019

AREE INTERESSATE:

- | | | |
|-------------------------|-----------------------------|-------------------------|
| ■ A1-Arno-Casentino | ■ E2-Etruria-Costa Nord | ■ O3-Omr. Gr-Costa |
| ■ A2-Arno-Valdarno Sup. | ■ E3-Etruria-Costa Sud | ■ R1-Reno |
| ■ A3-Arno-Firenze | ■ F1-Fiora e Alb. | ■ R2-Romagna-Toscana |
| ■ A4-Valdarno Inf. | ■ F2-Fiora e Alb.-Costa e G | ■ S1-Serchio-Garf.-Lima |
| ■ A5-Valdelsa-Valdera | ■ I-Isole | ■ S2-Serchio-Lucca |
| ■ A6-Arno-Costa | ■ L-Lunigiana | ■ S3-Serchio-Costa |
| ■ B-Bisenzio e Ombr. Pt | ■ M-Mugello-Val di Sieve | ■ T-Valtiberina |
| ■ C-Valdichiana | ■ O1-Omr. Gr-Alto | ■ V-Versilia |
| ■ E1-Etruria | ■ O2-Omr. Gr-Medio | |

Legenda criticità: VERDE, ■ GIALLO, ● ARANCIONE, ▲ ROSSO

PROVINCE INTERESSATE: AREZZO, FIRENZE, GROSSETO, LIVORNO, LUCCA, MASSA-CARRARA, PISA, PISTOIA, PRATO, SIENA

FENOMENI PREVISTI

sulla Toscana permangono condizioni di instabilità con rovesci e temporali. Nuovo impulso perturbato nella serata di oggi interesserà le zone di nord ovest della nostra regione in trasferimento al resto della Toscana nella giornata di domani, mercoledì.

PIOGGIA: Oggi, martedì, instabilità con temporali e rovesci sparsi nelle zone interne. In serata ulteriore aumento dell'instabilità con forti temporali sul nord-ovest.

Cumulati medi significativi e massimi in genere non elevato (occasionalmente elevati sul nord ovest). Intensità oraria forte.

Domani, mercoledì, instabilità in trasferimento da nord verso sud con cumulati medi significativi e massimi puntuali fino ad elevati possibili su tutta la regione. Intensità oraria forte. Possibili locali persistenze superiori all'ora.

TEMPORALI: Dalla sera di oggi, martedì, possibilità di forti temporali su Alto Arcipelago e zone di nord ovest in trasferimento al resto della regione nel corso della giornata di mercoledì. Possibili colpi di vento e grandinate.

DESCRIZIONE DELLE CRITICITÀ PREVISTE:

Sulla base delle previsioni meteorologiche odierne e delle valutazioni dei possibili effetti al suolo effettuate, si prefigurano i seguenti scenari di criticità:



ZONE DI ALLERTA	RISCHIO	TEMPI	CRITICITÀ
A1, A2, A3, A4, A5 A6, B, C, E1, E2 E3, F1, F2, I, L M, O1, O2, O3, R1 R2, S1, S2, S3, T V	IDROGEOLOGICO IDRAULICO RETICOLO MINORE	dalle ore 15.00 Martedì, 28 Maggio 2019 alle ore 23.59 Mercoledì, 29 Maggio 2019	GIALLO
A1, A2, A3, A4, A5 A6, B, C, E1, E2 E3, F1, F2, I, L M, O1, O2, O3, R1 R2, S1, S2, S3, T V	TEMPORALI FORTI	dalle ore 20.00 Martedì, 28 Maggio 2019 alle ore 23.59 Mercoledì, 29 Maggio 2019	GIALLO

DESCRIZIONE DEGLI SCENARI DI EVENTO PREVISTI

IDROGEOLOGICO

IDRAULICO RETICOLO MINORE

Criticità Giallo: In considerazione delle piogge previste per oggi e domani, di quelle accorse nelle scorse ore in particolare sulle zone centro meridionali della regione, quindi delle condizioni di elevata saturazione del terreno e della presenza di criticità sul territorio, vi sarà la possibilità di innesco di frane superficiali/colate rapide di detriti o fango in bacini di dimensioni limitate e ruscellamenti superficiali anche con trasporto di materiale con conseguenti possibili danni localizzati alle infrastrutture, edifici e attività agricole, cantieri, insediamenti civili e industriali esposti; possibile innalzamento dei livelli idrometrici dei corsi d'acqua minori, con inondazioni delle aree limitrofe, anche per effetto di criticità locali (tombature, restringimenti, occlusioni delle luci dei ponti, ecc); possibile scorrimento superficiale delle acque nelle strade con fenomeni di rigurgito dei sistemi di smaltimento delle acque piovane e con possibile tracimazione e coinvolgimento delle aree urbane depresse, dei locali interrati e di quelli posti a pian terreno lungo le vie potenzialmente interessate da deflussi idrici; possibili temporanee interruzioni della rete stradale e/o ferroviaria in prossimità di impluvi, canali, zone depresse (sottopassi, tunnel, avvallamenti stradali, etc.) e a valle di porzioni di versante interessate da fenomeni franosi; possibili limitati danni alle opere idrauliche di difesa delle sponde, alle attività agricole, ai cantieri, agli insediamenti civili e industriali in alveo; possibili criticità connesse a localizzate cadute massi.

TEMPORALI FORTI

Criticità Giallo: In uno scenario caratterizzato da elevata incertezza previsionale, saranno possibili fenomeni intensi occasionalmente pericolosi per l'incolumità delle persone e in grado di causare disagi e danni a carattere locale. Saranno possibili gli effetti riconducibili al rischio **idrogeologico-idraulico reticolo minore**, che potrebbero verificarsi in maniera repentina ed improvvisa.

A causa delle violente raffiche di **vento**, saranno possibili ulteriori effetti tra cui ad esempio, rottura di rami e/o caduta di alberi, caduta di tegole, danni alle strutture provvisorie e/o agli edifici, abbattimento di pali, segnaletica e impalcature, trasporto di materiale, disagi e/o interruzione della viabilità e danneggiamenti alle reti di distribuzione di servizi (tra cui telefonia ed elettricità) con conseguenti interruzioni.

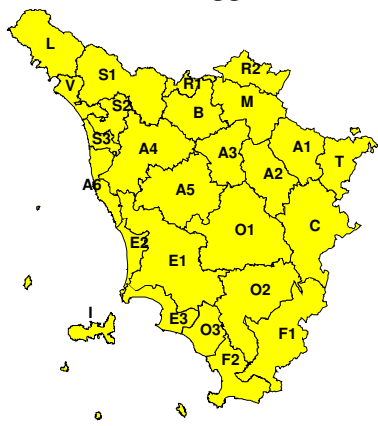
Nel caso in cui si verificano **grandinate** saranno inoltre possibili danni alle colture agricole, alle coperture degli edifici e agli automezzi.

Infine a causa delle **fulminazioni** saranno possibili danneggiamenti agli edifici, alberi e alle reti di distribuzione di servizi (tra cui telefonia ed elettricità) e eventualmente l'innesco di incendi in aree boschive.

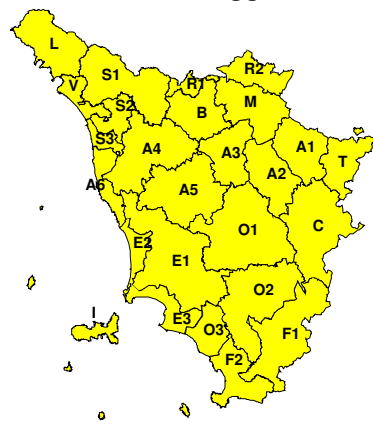


RISCHIO IDROGEOLOGICO-IDRAULICO RETICOLO MINORE

Martedì, 28 Maggio 2019



Mercoledì, 29 Maggio 2019



RISCHIO IDRAULICO RETICOLO PRINCIPALE

Martedì, 28 Maggio 2019

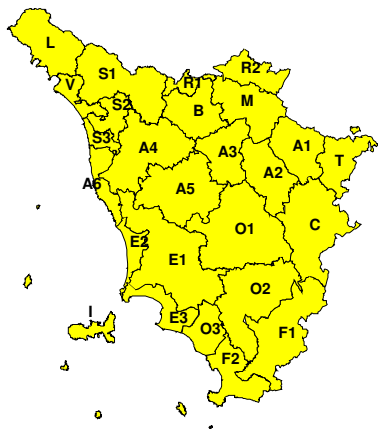


Mercoledì, 29 Maggio 2019

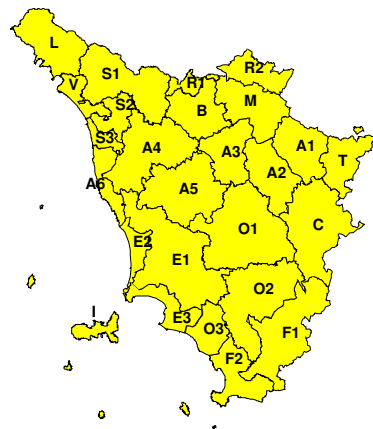


RISCHIO TEMPORALI FORTI

Martedì, 28 Maggio 2019



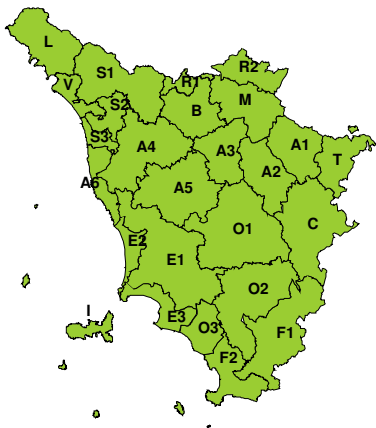
Mercoledì, 29 Maggio 2019





RISCHIO VENTO

Martedì, 28 Maggio 2019

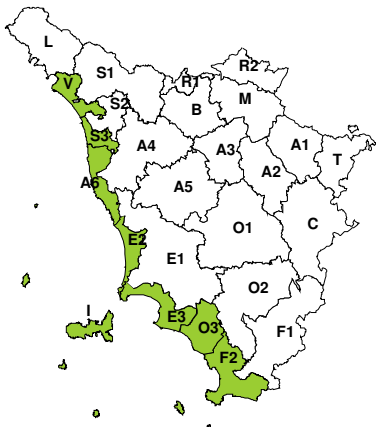


Mercoledì, 29 Maggio 2019

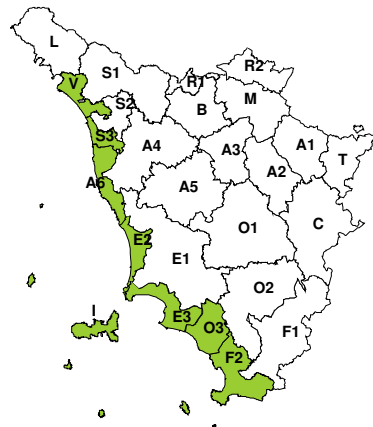


RISCHIO MAREGGIATE

Martedì, 28 Maggio 2019

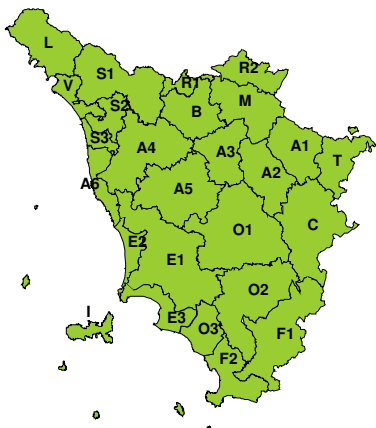


Mercoledì, 29 Maggio 2019



RISCHIO NEVE

Martedì, 28 Maggio 2019



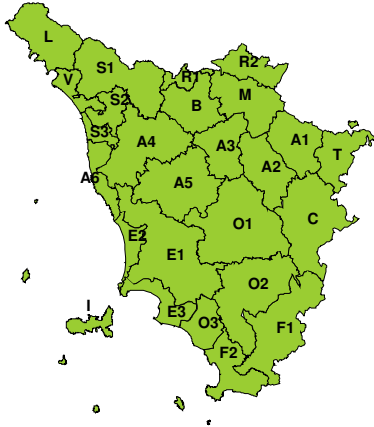
Mercoledì, 29 Maggio 2019





RISCHIO GHIACCIO

Martedì, 28 Maggio 2019



Mercoledì, 29 Maggio 2019

