BOLLETTINO DI VALUTAZIONE DELLE CRITICITÀ
Emissione di **Lunedì, 01 Gennaio 2018**, ore **12.36**

AVVISO DI CRITICITÀ REGIONALE

Valido dalle ore **20.00** di **Lunedì, 01 Gennaio 2018** alle ore **07.00** di **Martedì, 02 Gennaio 2018**

Lunedì, 01 Gennaio 2018

Martedì, 02 Gennaio 2018

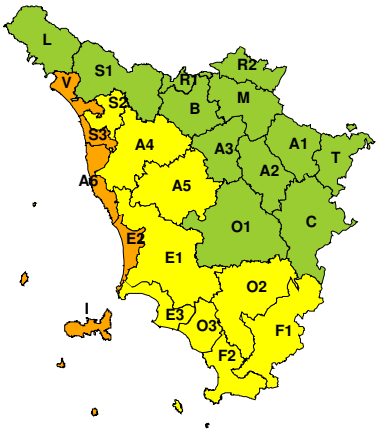

AREE INTERESSATE:

- A1-Arno-Casentino
- A2-Arno-Valdarno Sup.
- A3-Arno-Firenze
- **A4-Valdarno Inf.**
- **A5-Valdelsa-Valdera**
- **A6-Arno-Costa**
- B-Bisenzio e Ombr. Pt
- C-Valdichiana
- **E1-Etruria**
- **E2-Etruria-Costa Nord**
- **E3-Etruria-Costa Sud**
- **F1-Fiora e Alb.**
- **F2-Fiora e Alb.-Costa e G**
- **I-Isole**
- L-Lunigiana
- M-Mugello-Val di Sieve
- O1-Ombr. Gr-Alto
- **O2-Ombr. Gr-Medio**
- **O3-Ombr. Gr-Costa**
- R1-Reno
- R2-Romagna-Toscana
- S1-Serchio-Garf.-Lima
- **S2-Serchio-Lucca**
- **S3-Serchio-Costa**
- T-Valtiberina
- **V-Versilia**

Legenda criticità: VERDE, GIALLO, ARANCIONE, ROSSO

PROVINCE INTERESSATE: FIRENZE, GROSSETO, LIVORNO, LUCCA, MASSA-CARRARA, PISA, PISTOIA, SIENA

FENOMENI PREVISTI

oggi, lunedì, transito di una perturbazione atlantica associata a precipitazioni sparse, forti venti di Libeccio e mari agitati. Domani, martedì, ancora piogge sparse nella notte, poi miglioramento; venti in attenuazione in mattinata e moto ondoso in calo.
VENTO: oggi, lunedì, graduale intensificazione dei venti fino a forti da ovest, sud-ovest in serata. Attese in serata forti raffiche in Arcipelago e lungo la costa centro-settentrionale e localmente sui crinali appenninici e sull'Amiata. Rotazione a Maestrale nel corso delle prime ore di Martedì con venti ancora localmente forti. Graduale attenuazione dalla mattina. **MARE:** oggi, lunedì, dal pomeriggio graduale intensificazione del moto ondoso fino a mare agitato o molto agitato in serata (in particolare al largo). Probabile mareggiata sul litorale a nord di Piombino. Domani, martedì, graduale attenuazione del moto ondoso nel corso della mattinata.

DESCRIZIONE DELLE CRITICITÀ PREVISTE:

Sulla base delle previsioni meteorologiche odierne e delle valutazioni dei possibili effetti al suolo effettuate, si prefigurano i seguenti scenari di criticità:

ZONE DI ALLERTA	RISCHIO	TEMPI	CRITICITÀ
A6, E2, I, S3, V	MAREGGIATE	dalle ore 13.00 Lunedì, 01 Gennaio 2018 alle ore 20.00 Lunedì, 01 Gennaio 2018	**GIALLO**
A6, E2, I, S3, V	MAREGGIATE	dalle ore 20.00 Lunedì, 01 Gennaio 2018 alle ore 07.00 Martedì, 02 Gennaio 2018	**ARANCIONE**
E3, F2, O3	MAREGGIATE	dalle ore 20.00 Lunedì, 01 Gennaio 2018 alle ore 07.00 Martedì, 02 Gennaio 2018	**GIALLO**
A6, E2, I, S3, V	MAREGGIATE	dalle ore 07.00 Martedì, 02 Gennaio 2018 alle ore 16.00 Martedì, 02 Gennaio 2018	**GIALLO**
A4, A5, A6, E1, E2 E3, F1, F2, I, O2 O3, S2, S3, V	VENTO	dalle ore 18.00 Lunedì, 01 Gennaio 2018 alle ore 07.00 Martedì, 02 Gennaio 2018	**GIALLO**

DESCRIZIONE DEGLI SCENARI DI EVENTO PREVISTI

MAREGGIATE

Criticità Giallo: Sono possibili fenomeni occasionalmente pericolosi per l'incolumità delle persone, in grado di causare disagi e danni a carattere locale.

Sono possibili localizzati e temporanei problemi ai tratti stradali a ridosso della battigia con localizzate interruzioni della viabilità. Sono possibili problemi o danneggiamenti agli stabilimenti balneari e alle attività marittime. Sono possibili ritardi nei collegamenti marittimi. Si possono verificare situazioni di locale pericolo per la balneazione, per la navigazione da diporto e per le attività sportive.

MAREGGIATE

Criticità Arancione: Sono previsti fenomeni pericolosi per l'incolumità delle persone, in grado di causare disagi anche prolungati e danni consistenti su aree anche estese.

Sono possibili problemi ai tratti stradali a ridosso della battigia con interruzione della viabilità. Sono possibili danneggiamenti agli stabilimenti balneari e alle attività marittime. Sono possibili prolungati ritardi o interruzione nei collegamenti marittimi. Si possono verificare situazioni di pericolo per la balneazione, per la navigazione da diporto e per le attività sportive.

VENTO

Criticità Giallo: Sono possibili fenomeni occasionalmente pericolosi per l'incolumità delle persone, in grado di causare disagi e danni a carattere locale.

Sono possibili isolate rotture di rami e/o caduta di alberi, caduta di tegole e cornicioni, localizzati danni alle strutture provvisorie, con trasporto di materiale vario.

Sono possibili localizzati problemi alla circolazione stradale in particolare su viadotti e ponti, con temporanee interruzioni della viabilità. Sono possibili occasionali disagi dovuti a ritardi o cancellazioni dei collegamenti terrestri, ferroviari, aerei e marittimi.

Sono possibili occasionali problemi alle reti di distribuzione di servizi (tra cui telefonia ed elettricità) con temporanee interruzioni dei servizi.

Si raccomanda di prendere visione durante l'evento dei Bollettini di Monitoraggio e Aggiornamento emessi a cadenze regolari sul sito www.cfr.toscana.it al fine di seguire l'evolversi della situazione meteo-idrologica.

Centro Funzionale Regionale

RISCHIO IDROGEOLOGICO-IDRAULICO RETICOLO MINORE

Lunedì, 01 Gennaio 2018

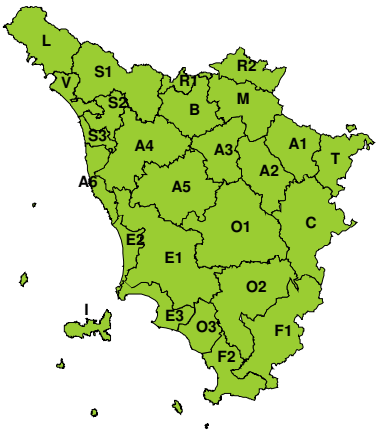

Martedì, 02 Gennaio 2018

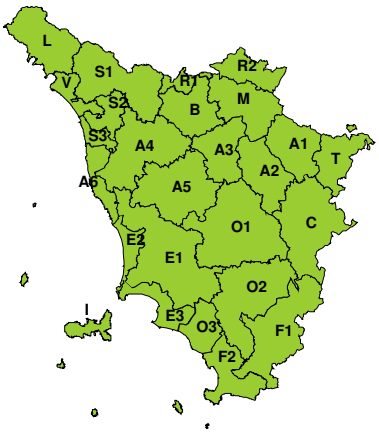

RISCHIO IDRAULICO RETICOLO PRINCIPALE

Lunedì, 01 Gennaio 2018

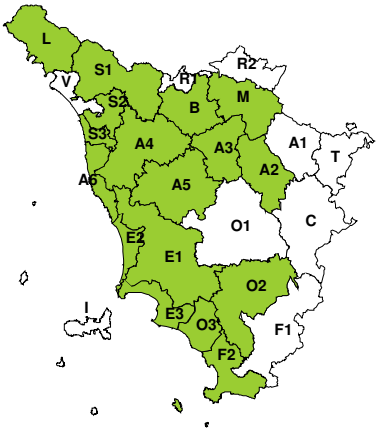

Martedì, 02 Gennaio 2018

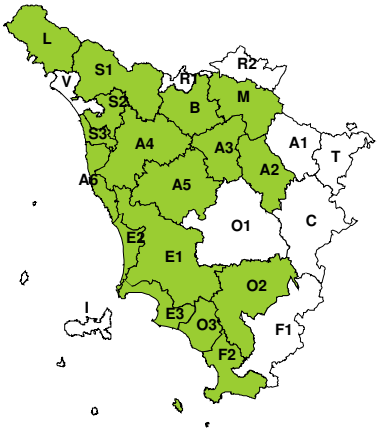

RISCHIO TEMPORALI FORTI

Lunedì, 01 Gennaio 2018

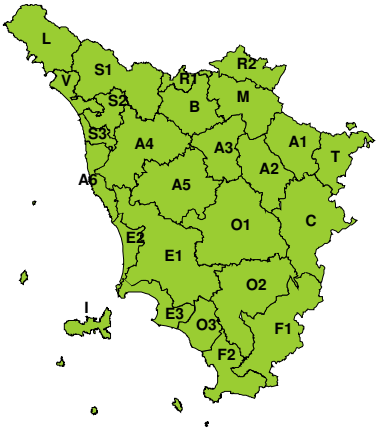

Martedì, 02 Gennaio 2018

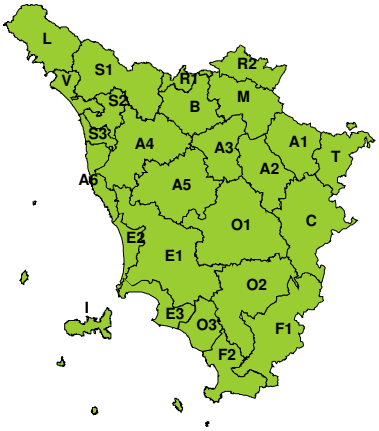

RISCHIO VENTO

Lunedì, 01 Gennaio 2018

Martedì, 02 Gennaio 2018

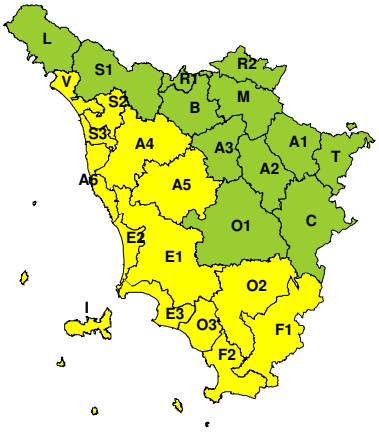

RISCHIO MAREGGIATE

Lunedì, 01 Gennaio 2018

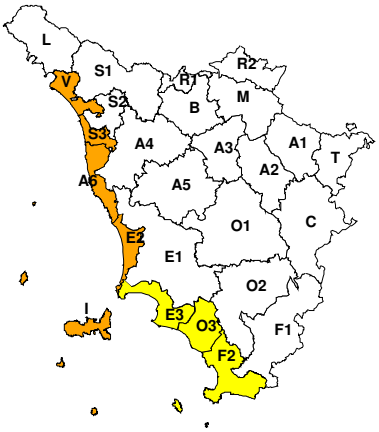

Martedì, 02 Gennaio 2018

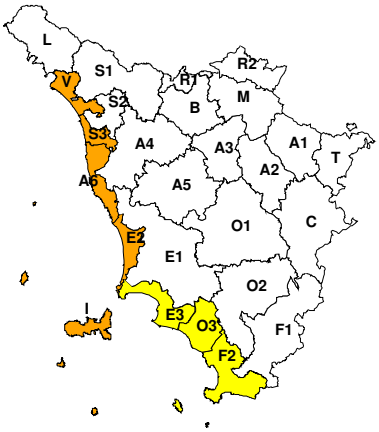

RISCHIO NEVE

Lunedì, 01 Gennaio 2018

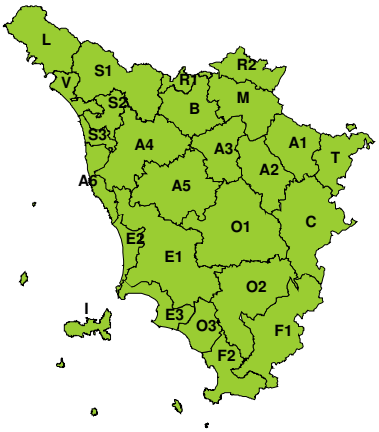

Martedì, 02 Gennaio 2018

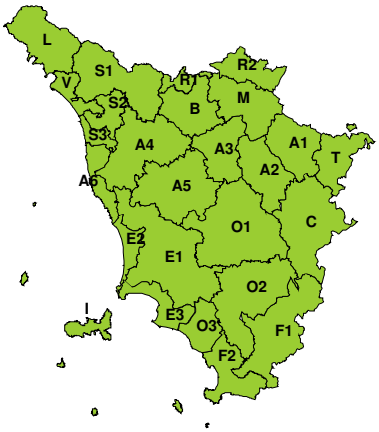

RISCHIO GHIACCIO

Lunedì, 01 Gennaio 2018

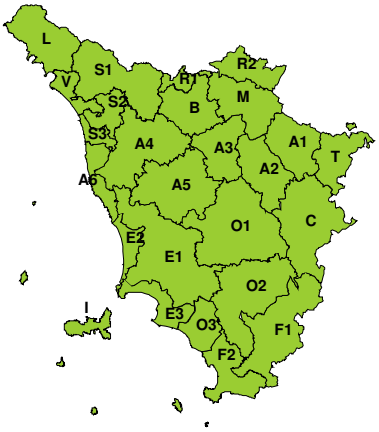
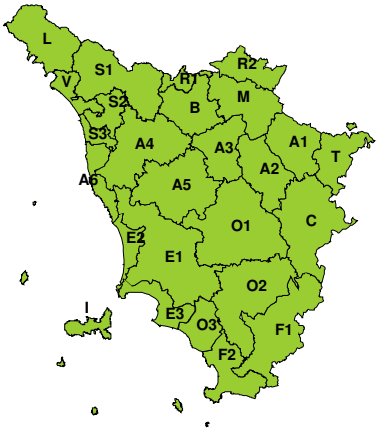
Martedì, 02 Gennaio 2018