


**BOLLETTINO DI VALUTAZIONE DELLE CRITICITÀ**

 Emissione di **Mercoledì, 01 Marzo 2017**, ore 11.53

**Mercoledì, 01 Marzo 2017**

**Giovedì, 02 Marzo 2017**

**AREE INTERESSATE:**

A1-Arno-Casentino  
 A2-Arno-Valdarno Sup.  
 A3-Arno-Firenze  
 A4-Valdarno Inf.  
 A5-Valdelsa-Valdera  
 ■ **A6-Arno-Costa**  
 B-Bisenzio e Ombr. Pt  
 C-Valdichiana  
 E1-Etruria

■ **E2-Etruria-Costa Nord**  
 E3-Etruria-Costa Sud  
 F1-Fiora e Alb.  
 F2-Fiora e Alb.-Costa e G  
 ■ **I-Isole**  
 L-Lunigiana  
 M-Mugello-Val di Sieve  
 O1-Ombr. Gr-Alto  
 O2-Ombr. Gr-Medio

O3-Ombr. Gr-Costa  
 R1-Reno  
 R2-Romagna-Toscana  
 S1-Serchio-Garf.-Lima  
 S2-Serchio-Lucca  
 ■ **S3-Serchio-Costa**  
 T-Valtiberina  
 ■ **V-Versilia**

**Legenda criticità:** VERDE, ■ GIALLO, ● ARANCIONE, ▲ ROSSO

**PROVINCE INTERESSATE:** LIVORNO, LUCCA, MASSA-CARRARA, PISA

**FENOMENI PREVISTI**

oggi, mercoledì, pressione in aumento sull'Italia e tempo stabile sulla Toscana. Domani, giovedì, flusso umido nei bassi strati e qualche pioggia sulle zone settentrionali.

**MARE:** oggi, mercoledì e fino alla mattina di domani, giovedì, mare agitato a nord dell'Elba, molto mosso a sud.

**DESCRIZIONE DELLE CRITICITÀ PREVISTE:**

Sulla base delle previsioni meteorologiche odierne e delle valutazioni dei possibili effetti al suolo effettuate, si prefigurano i seguenti scenari di criticità:

ZONE DI ALLERTA	RISCHIO	TEMPI	CRITICITÀ
A6, E2, I, S3, V	MAREGGIATE	dalle ore 13.00 Mercoledì, 01 Marzo 2017 alle ore 13.00 Giovedì, 02 Marzo 2017	<b>GIALLO</b>



## DESCRIZIONE DEGLI SCENARI DI EVENTO PREVISTI

---

### MAREGGIATE

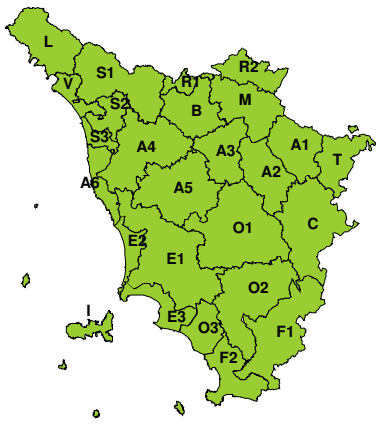
**Criticità Giallo:** Sono possibili fenomeni occasionalmente pericolosi per l'incolumità delle persone, in grado di causare disagi e danni a carattere locale.

Sono possibili localizzati e temporanei problemi ai tratti stradali a ridosso della battigia con localizzate interruzioni della viabilità. Sono possibili problemi o danneggiamenti agli stabilimenti balneari e alle attività marittime. Sono possibili ritardi nei collegamenti marittimi. Si possono verificare situazioni di locale pericolo per la balneazione, per la navigazione da diporto e per le attività sportive.



### RISCHIO IDROGEOLOGICO-IDRAULICO RETICOLO MINORE

Mercoledì, 01 Marzo 2017

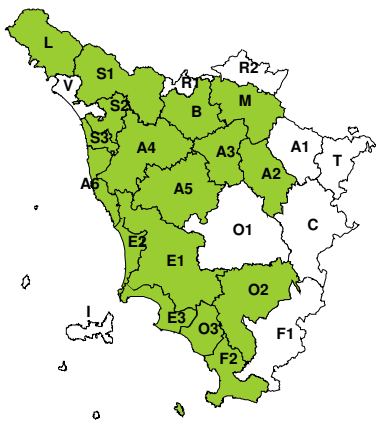


Giovedì, 02 Marzo 2017

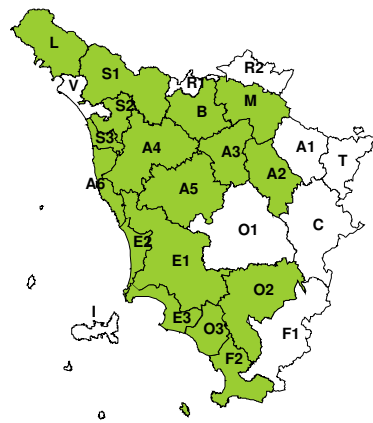


### RISCHIO IDRAULICO RETICOLO PRINCIPALE

Mercoledì, 01 Marzo 2017

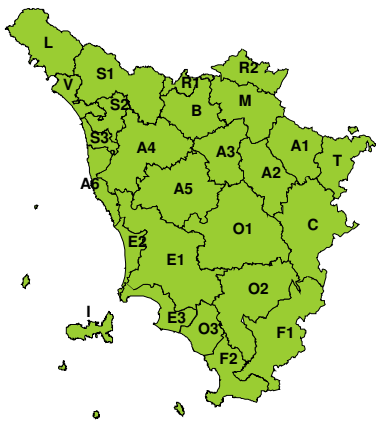


Giovedì, 02 Marzo 2017



### RISCHIO TEMPORALI FORTI

Mercoledì, 01 Marzo 2017



Giovedì, 02 Marzo 2017





### RISCHIO VENTO

Mercoledì, 01 Marzo 2017

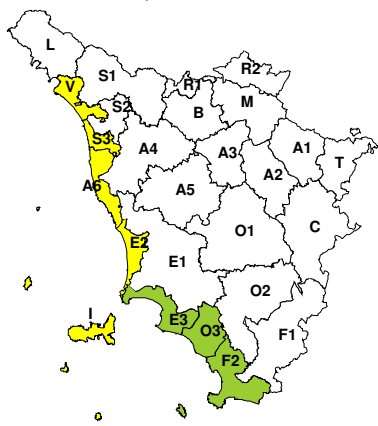


Giovedì, 02 Marzo 2017

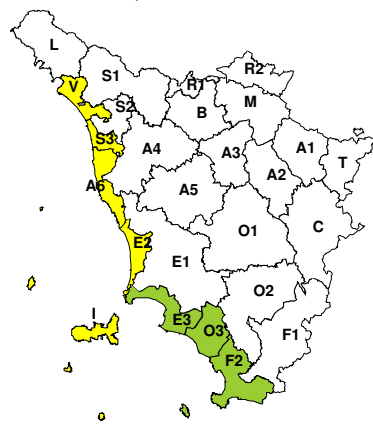


### RISCHIO MAREGGIATE

Mercoledì, 01 Marzo 2017



Giovedì, 02 Marzo 2017



### RISCHIO NEVE

Mercoledì, 01 Marzo 2017



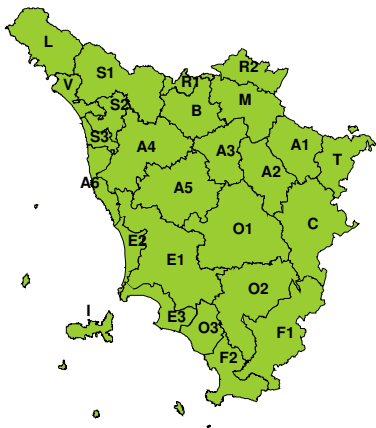
Giovedì, 02 Marzo 2017





**RISCHIO GHIACCIO**

**Mercoledì, 01 Marzo 2017**



**Giovedì, 02 Marzo 2017**

