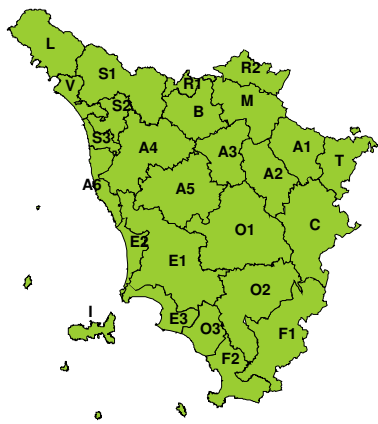
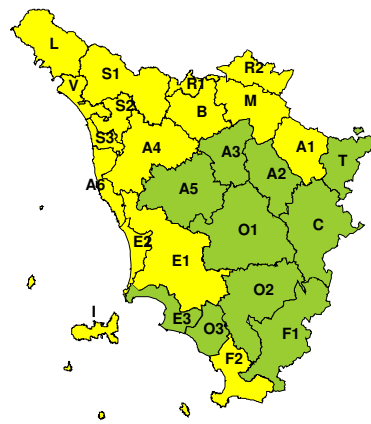


**BOLLETTINO DI VALUTAZIONE DELLE CRITICITÀ**  
Emissione di **Domenica, 31 Dicembre 2017**, ore 11.58

Domenica, 31 Dicembre 2017



Lunedì, 01 Gennaio 2018

**AREE INTERESSATE:**

- |  |   |  |
|--|---|--|
| <ul style="list-style-type: none"> <li>■ <b>A1-Arno-Casentino</b></li> <li>A2-Arno-Valdarno Sup.</li> <li>A3-Arno-Firenze</li> <li>■ <b>A4-Valdarno Inf.</b></li> <li>A5-Valdelsa-Valdera</li> <li>■ <b>A6-Arno-Costa</b></li> <li>■ <b>B-Bisenzio e Ombr. Pt</b></li> <li>C-Valdichiana</li> <li>■ <b>E1-Etruria</b></li> </ul> | <ul style="list-style-type: none"> <li>■ <b>E2-Etruria-Costa Nord</b></li> <li>E3-Etruria-Costa Sud</li> <li>F1-Fiora e Alb.</li> <li>■ <b>F2-Fiora e Alb.-Costa e G</b></li> <li>■ <b>I-Isole</b></li> <li>■ <b>L-Lunigiana</b></li> <li>■ <b>M-Mugello-Val di Sieve</b></li> <li>O1-Ombr. Gr-Alto</li> <li>O2-Ombr. Gr-Medio</li> </ul> | <ul style="list-style-type: none"> <li>O3-Ombr. Gr-Costa</li> <li>■ <b>R1-Reno</b></li> <li>■ <b>R2-Romagna-Toscana</b></li> <li>■ <b>S1-Serchio-Garf.-Lima</b></li> <li>■ <b>S2-Serchio-Lucca</b></li> <li>■ <b>S3-Serchio-Costa</b></li> <li>T-Valtiberina</li> <li>■ <b>V-Versilia</b></li> </ul> |
|--|---|--|

**Legenda criticità:** VERDE, ■ GIALLO, ● ARANCIONE, ▲ ROSSO**PROVINCE INTERESSATE:** AREZZO, FIRENZE, GROSSETO, LIVORNO, LUCCA, MASSA-CARRARA, PISA, PISTOIA, PRATO, SIENA**FENOMENI PREVISTI**

oggi, Domenica, giornata stabile per la presenza di vasto promontorio anticiclonico. Domani, già dalla notte, transito di una perturbazione atlantica associata a precipitazioni sparse, forti venti di Libeccio e mari molto mossi o agitati.

**PIOGGIA:** domani Lunedì, già nottetempo e fino alle prime ore del pomeriggio, piogge sparse anche a carattere di rovescio o locale temporale più frequenti e probabili sulle zone centro-settentrionali della regione. Temporaneo miglioramento nel pomeriggio a partire dalla costa, nuovo peggioramento in serata a partire dai settori nord della regione. Cumulati per domani, lunedì:

medi poco significativi sulle zone centro settentrionali, fino a significativi sulle aree appenniniche e di nord ovest, scarsamente significativi altrove  
massimi puntuali fino a elevati più probabili sulle zone centro settentrionali della regione e in prossimità dei rilievi.  
Intensità massima oraria fino a moderata

**TEMPORALI:** domani, già nottetempo e fino alle prime ore del pomeriggio possibilità di locali temporali sulle zone centro-settentrionali in graduale esaurimento dal pomeriggio a partire dalla costa.

**VENTO:** domani, dal primo pomeriggio graduale intensificazione dei venti fino a forti da ovest/sud-ovest in serata lungo la costa centro-settentrionale, Arcipelago a nord dell'Elba e sui rilievi appenninici. Attese in serata raffiche fino a forti o molto forti in Arcipelago a largo e fino a tesi o forti lungo la costa centro-settentrionale e sui crinali appenninici. Rotazione a Maestrale nel corso delle prime ore di Martedì con venti ancora forti. Graduale attenuazione dalla mattina di Martedì.

**MARE:** domani, dal pomeriggio graduale intensificazione del moto ondoso fino a mare molto mosso sottocosta e agitato a largo a nord dell'isola d'Elba in serata; mare molto mosso a sud dell'isola d'Elba. Domani mattina, sulla base delle ultime corse modellistiche, sarà valutato se innalzare il codice del mare ad arancione per la sera di domani sulla costa centro-settentrionale e a largo in Arcipelago.


**DESCRIZIONE DELLE CRITICITÀ PREVISTE:**

Sulla base delle previsioni meteorologiche odierne e delle valutazioni dei possibili effetti al suolo effettuate, si prefigurano i seguenti scenari di criticità:

ZONE DI ALLERTA	RISCHIO	TEMPI	CRITICITÀ
A1, B, L, M, R1 S1, S2, V	IDROGEOLOGICO IDRAULICO RETICOLO MINORE	dalle ore 00.00 Lunedì, 01 Gennaio 2018 alle ore 15.00 Lunedì, 01 Gennaio 2018	<b>GIALLO</b>
A6, E2, F2, I, S3 V	MAREGGIATE	dalle ore 18.00 Lunedì, 01 Gennaio 2018 alle ore 23.59 Lunedì, 01 Gennaio 2018	<b>GIALLO</b>
A1, A4, A6, B, E1 E2, I, L, M, R1 R2, S1, S2, S3, V	VENTO	dalle ore 15.00 Lunedì, 01 Gennaio 2018 alle ore 23.59 Lunedì, 01 Gennaio 2018	<b>GIALLO</b>

**DESCRIZIONE DEGLI SCENARI DI EVENTO PREVISTI**
**IDROGEOLOGICO**
**IDRAULICO RETICOLO MINORE**

**Criticità Giallo:** Possibilità di innesco di frane superficiali/colate rapide di detriti o fango in bacini di dimensioni limitate e ruscellamenti superficiali anche con trasporto di materiale con conseguenti possibili danni localizzati alle infrastrutture, edifici e attività agricole, cantieri, insediamenti civili e industriali esposti; possibile innalzamento dei livelli idrometrici dei corsi d'acqua minori, con inondazioni delle aree limitrofe, anche per effetto di criticità locali (tombature, restringimenti, occlusioni delle luci dei ponti, ecc); possibile scorrimento superficiale delle acque nelle strade con fenomeni di rigurgito dei sistemi di smaltimento delle acque piovane e con possibile tracimazione e coinvolgimento delle aree urbane depresse, dei locali interrati e di quelli posti a pian terreno lungo le vie potenzialmente interessate da deflussi idrici; possibili temporanee interruzioni della rete stradale e/o ferroviaria in prossimità di impluvi, canali, zone depresse (sottopassi, tunnel, avvallamenti stradali, etc.) e a valle di porzioni di versante interessate da fenomeni franosi; possibili limitati danni alle opere idrauliche di difesa delle sponde, alle attività agricole, ai cantieri, agli insediamenti civili e industriali in alveo; possibili criticità connesse a localizzate cadute massi.

**MAREGGIATE**

**Criticità Giallo:** Sono possibili fenomeni occasionalmente pericolosi per l'incolumità delle persone, in grado di causare disagi e danni a carattere locale.

Sono possibili localizzati e temporanei problemi ai tratti stradali a ridosso della battigia con localizzate interruzioni della viabilità. Sono possibili problemi o danneggiamenti agli stabilimenti balneari e alle attività marittime. Sono possibili ritardi nei collegamenti marittimi. Si possono verificare situazioni di locale pericolo per la balneazione, per la navigazione da diporto e per le attività sportive.

**VENTO**

**Criticità Giallo:** Sono possibili fenomeni occasionalmente pericolosi per l'incolumità delle persone, in grado di causare disagi e danni a carattere locale.

Sono possibili isolate rotture di rami e/o caduta di alberi, caduta di tegole e cornicioni, localizzati danni alle strutture provvisorie, con trasporto di materiale vario.

Sono possibili localizzati problemi alla circolazione stradale in particolare su viadotti e ponti, con temporanee interruzioni della viabilità. Sono possibili occasionali disagi dovuti a ritardi o cancellazioni dei collegamenti terrestri, ferroviari, aerei e marittimi.

Sono possibili occasionali problemi alle reti di distribuzione di servizi (tra cui telefonia ed elettricità) con temporanee interruzioni dei servizi.



**Regione Toscana**

**Centro Funzionale** di Monitoraggio Meteo Idrologico - Idraulico  
**Settore Idrologico Regionale**



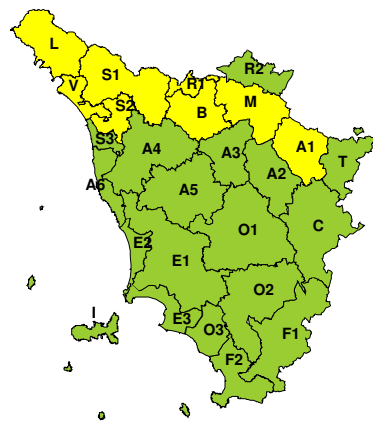


### RISCHIO IDROGEOLOGICO-IDRAULICO RETICOLO MINORE

Domenica, 31 Dicembre 2017



Lunedì, 01 Gennaio 2018

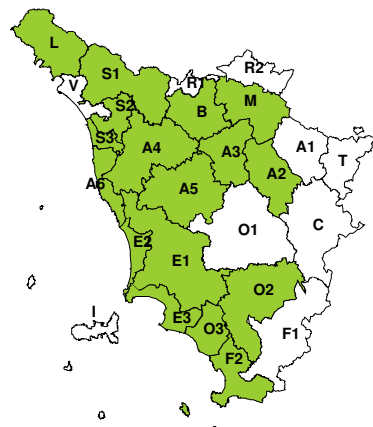


### RISCHIO IDRAULICO RETICOLO PRINCIPALE

Domenica, 31 Dicembre 2017

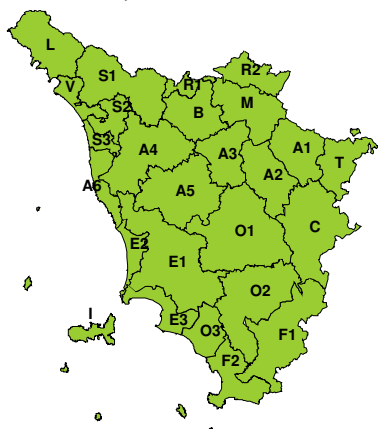


Lunedì, 01 Gennaio 2018

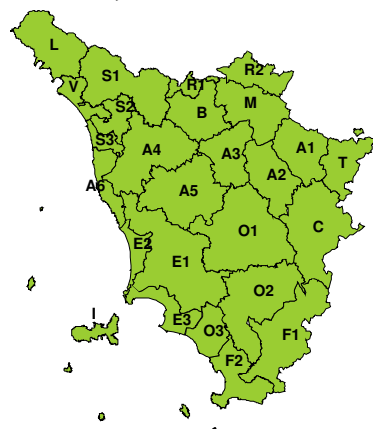


### RISCHIO TEMPORALI FORTI

Domenica, 31 Dicembre 2017



Lunedì, 01 Gennaio 2018



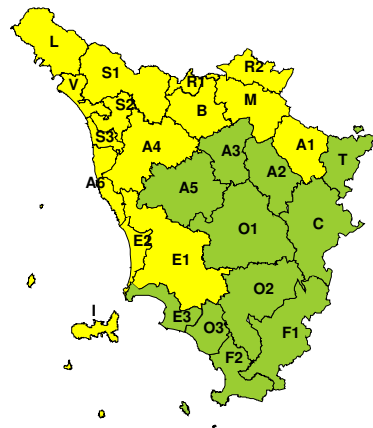


### RISCHIO VENTO

Domenica, 31 Dicembre 2017

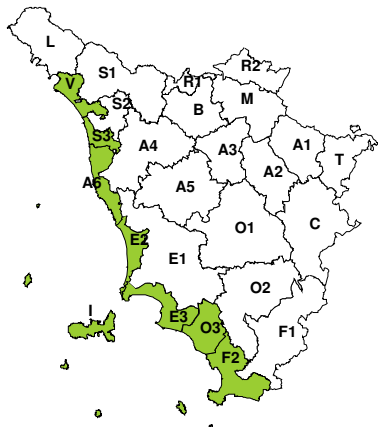


Lunedì, 01 Gennaio 2018

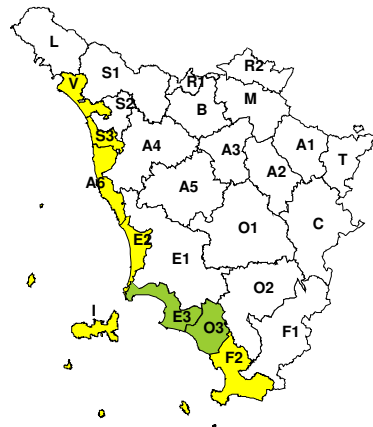


### RISCHIO MAREGGIATE

Domenica, 31 Dicembre 2017

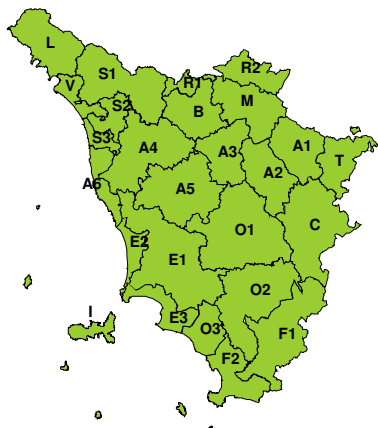


Lunedì, 01 Gennaio 2018



### RISCHIO NEVE

Domenica, 31 Dicembre 2017



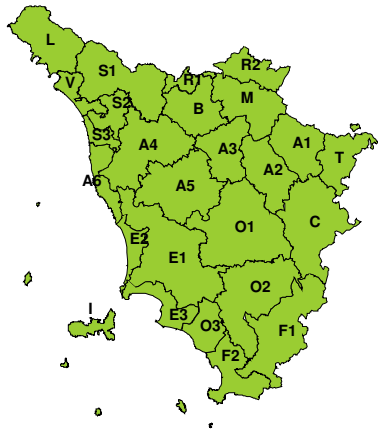
Lunedì, 01 Gennaio 2018





**RISCHIO GHIACCIO**

**Domenica, 31 Dicembre 2017**



**Lunedì, 01 Gennaio 2018**

