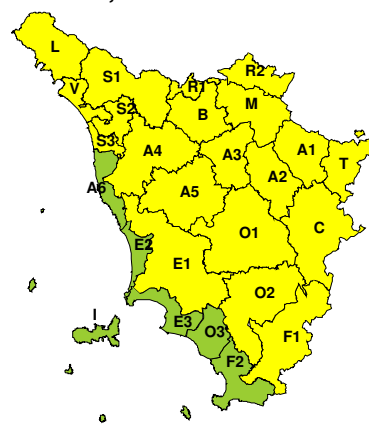



BOLLETTINO DI VALUTAZIONE DELLE CRITICITÀ
 Emissione di **Domenica, 17 Dicembre 2017**, ore 11.20

Domenica, 17 Dicembre 2017



Lunedì, 18 Dicembre 2017

**AREE INTERESSATE:**

- A1-Arno-Casentino
- A2-Arno-Valdarno Sup.
- A3-Arno-Firenze
- A4-Valdarno Inf.
- A5-Valdelsa-Valdera
- A6-Arno-Costa
- B-Bisenzio e Ombr. Pt
- C-Valdichiana
- E1-Etruria

- E2-Etruria-Costa Nord
- E3-Etruria-Costa Sud
- F1-Fiora e Alb.
- F2-Fiora e Alb.-Costa e G
- I-Isole
- L-Lunigiana
- M-Mugello-Val di Sieve
- O1-Ombr. Gr-Alto
- O2-Ombr. Gr-Medio

- O3-Ombr. Gr-Costa
- R1-Reno
- R2-Romagna-Toscana
- S1-Serchio-Garf.-Lima
- S2-Serchio-Lucca
- S3-Serchio-Costa
- T-Valtiberina
- V-Versilia

Legenda criticità: VERDE, ■ GIALLO, ● ARANCIONE, ▲ ROSSO

PROVINCE INTERESSATE: AREZZO, FIRENZE, GROSSETO, LIVORNO, LUCCA, MASSA-CARRARA, PISA, PISTOIA, PRATO, SIENA
FENOMENI PREVISTI

alta pressione oggi.

Domani, lunedì, temporanea formazione di un minimo tra Mar Ligure e Mar di Corsica con possibili precipitazioni molto deboli e brevi sulle zone occidentali tra la mattina e il primo pomeriggio; possibili isolate e deboli nevicate fino in pianura con accumuli non significativi. Gelate diffuse tra la tarda serata di oggi, domenica, e le prime ore della mattina di domani, lunedì.

NEVE: dalla mattina di domani, lunedì, e fino al primo pomeriggio, possibili isolate, deboli e brevi nevicate su lucchese e Valdarno Inferiore con possibili temporanei accumuli fino a poco abbondanti a quote di pianura. **GHIACCIO:** domani, lunedì, durante la notte e fino alle prime ore della mattina, locale formazione di ghiaccio sulle strade.
DESCRIZIONE DELLE CRITICITÀ PREVISTE:

Sulla base delle previsioni meteorologiche odierne e delle valutazioni dei possibili effetti al suolo effettuate, si prefigurano i seguenti scenari di criticità:



ZONE DI ALLERTA	RISCHIO	TEMPI	CRITICITÀ
A1, A2, A3, A4, A5 B, C, E1, F1, L M, O1, O2, R1, R2 S1, S2, S3, T, V	GHIACCIO	dalle ore 00.00 Lunedì, 18 Dicembre 2017 alle ore 12.00 Lunedì, 18 Dicembre 2017	GIALLO
A4, S2, S3	NEVE	dalle ore 06.00 Lunedì, 18 Dicembre 2017 alle ore 15.00 Lunedì, 18 Dicembre 2017	GIALLO

DESCRIZIONE DEGLI SCENARI DI EVENTO PREVISTI

GHIACCIO

Criticità Giallo: Sono possibili fenomeni occasionalmente pericolosi per l'incolumità delle persone, in grado di causare disagi e danni a carattere locale.

Sono possibili localizzati problemi negli spostamenti, temporanei o localizzati problemi alla circolazione stradale, localizzati ritardi nei collegamenti terrestri, ferroviari ed aerei. Sono possibili temporanei problemi alle reti di distribuzione di servizi (acqua, luce, gas, telefonia) con localizzate interruzioni.

NEVE

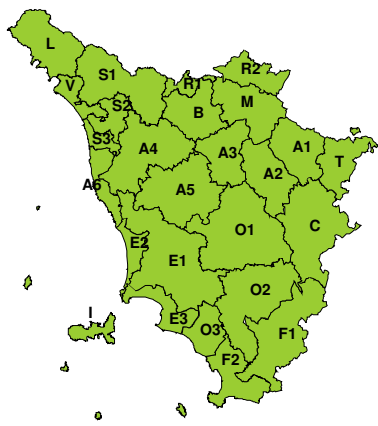
Criticità Giallo: Sono possibili fenomeni occasionalmente pericolosi per l'incolumità delle persone, in grado di causare disagi e danni a carattere locale.

Sono possibili temporanei problemi alla circolazione stradale con interruzioni localizzate della viabilità, ritardi nei collegamenti terrestri, ferroviari ed aerei. Sono possibili localizzati problemi alle reti aeree di comunicazione e di distribuzione di servizi (tra cui telefonia ed elettricità) con temporanei blackout elettrici e telefonici. Sono possibili occasionali cadute di rami e rotture di alberi.



RISCHIO IDROGEOLOGICO-IDRAULICO RETICOLO MINORE

Domenica, 17 Dicembre 2017



Lunedì, 18 Dicembre 2017



RISCHIO IDRAULICO RETICOLO PRINCIPALE

Domenica, 17 Dicembre 2017

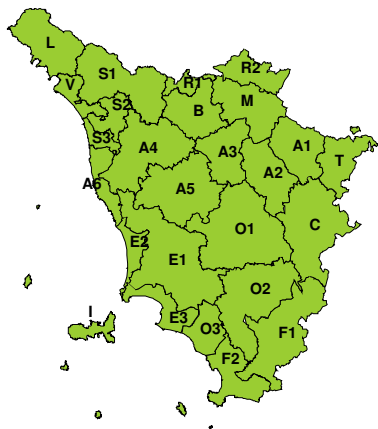


Lunedì, 18 Dicembre 2017



RISCHIO TEMPORALI FORTI

Domenica, 17 Dicembre 2017



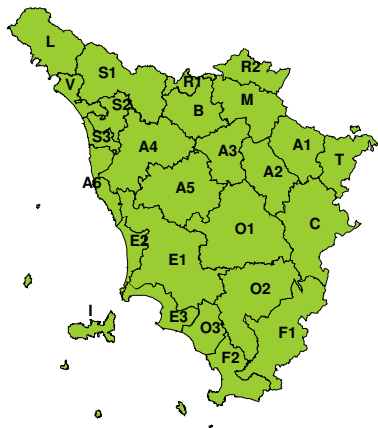
Lunedì, 18 Dicembre 2017





RISCHIO VENTO

Domenica, 17 Dicembre 2017

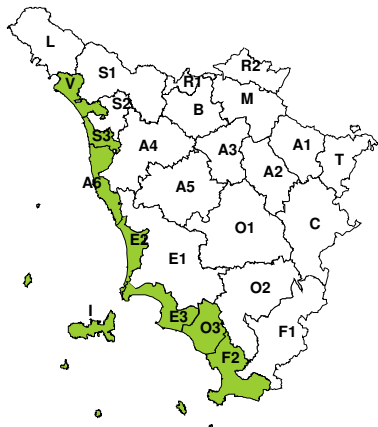


Lunedì, 18 Dicembre 2017

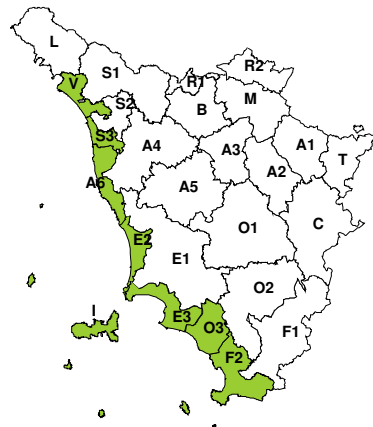


RISCHIO MAREGGIATE

Domenica, 17 Dicembre 2017

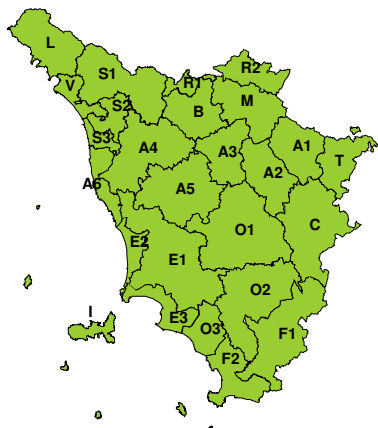


Lunedì, 18 Dicembre 2017

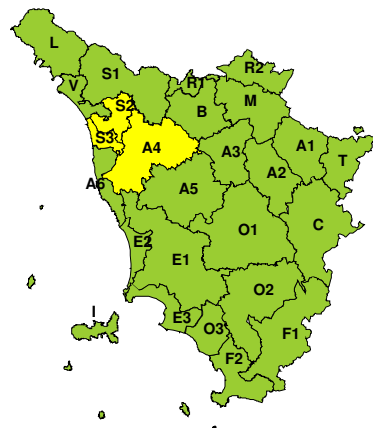


RISCHIO NEVE

Domenica, 17 Dicembre 2017



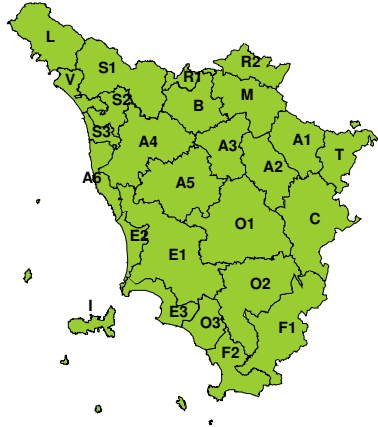
Lunedì, 18 Dicembre 2017





RISCHIO GHIACCIO

Domenica, 17 Dicembre 2017



Lunedì, 18 Dicembre 2017

