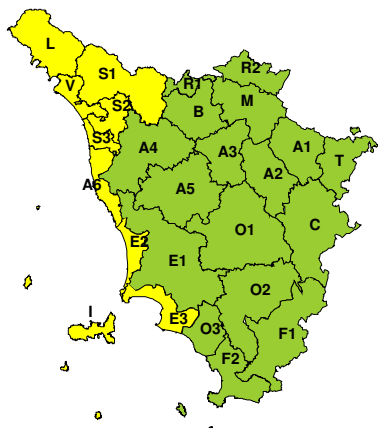
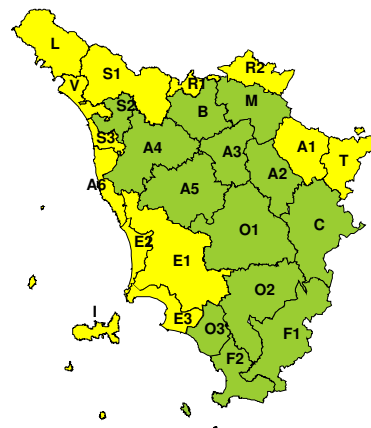



BOLLETTINO DI VALUTAZIONE DELLE CRITICITÀ

 Emissione di **Martedì, 12 Dicembre 2017**, ore 13.03

Martedì, 12 Dicembre 2017

Mercoledì, 13 Dicembre 2017

AREE INTERESSATE:

- | | | |
|--|--|---|
| <ul style="list-style-type: none"> ■ A1-Arno-Casentino A2-Arno-Valdarno Sup. A3-Arno-Firenze A4-Valdarno Inf. A5-Valdelsa-Valdera ■ A6-Arno-Costa B-Bisenzio e Ombr. Pt C-Valdichiana ■ E1-Etruria | <ul style="list-style-type: none"> ■ E2-Etruria-Costa Nord ■ E3-Etruria-Costa Sud F1-Fiora e Alb. F2-Fiora e Alb.-Costa e G ■ I-Isole ■ L-Lunigiana M-Mugello-Val di Sieve O1-Ombr. Gr-Alto O2-Ombr. Gr-Medio | <ul style="list-style-type: none"> O3-Ombr. Gr-Costa ■ R1-Reno ■ R2-Romagna-Toscana ■ S1-Serchio-Garf.-Lima ■ S2-Serchio-Lucca ■ S3-Serchio-Costa ■ T-Valtiberina ■ V-Versilia |
|--|--|---|

Legenda criticità: VERDE, ■ GIALLO, ● ARANCIONE, ▲ ROSSO

PROVINCE INTERESSATE: AREZZO, FIRENZE, GROSSETO, LIVORNO, LUCCA, MASSA-CARRARA, PISA, PISTOIA, PRATO, SIENA

FENOMENI PREVISTI

perturbazione atlantica in transito sul Mediterraneo centrale con parziale interessamento della Toscana. Domani temporaneo aumento della pressione al suolo.

PIOGGIA: dal pomeriggio di oggi, Martedì, e fino alle prime ore di domani piogge anche a carattere di rovescio o isolato temporale sulle zone centro-meridionali (province di Gr, Si e Ar e parzialmente di Fi, Pi, Li). Esaurimento dei fenomeni dalla mattina di domani. Cumulati medi non significativi, cumulati massimi puntuali non elevati.

DESCRIZIONE DELLE CRITICITÀ PREVISTE:

Sulla base delle previsioni meteorologiche odierne e delle valutazioni dei possibili effetti al suolo effettuate, si prefigurano i seguenti scenari di criticità:



ZONE DI ALLERTA	RISCHIO	TEMPI	CRITICITÀ
S3	IDRAULICO RETICOLO PRINCIPALE	dalle ore 13.00 Martedì, 12 Dicembre 2017 alle ore 23.59 Martedì, 12 Dicembre 2017	GIALLO
L, S1, S2, S3, V	IDROGEOLOGICO IDRAULICO RETICOLO MINORE	dalle ore 13.00 Martedì, 12 Dicembre 2017 alle ore 23.59 Martedì, 12 Dicembre 2017	GIALLO
A6, E2, E3, I, S3 V	MAREGGIATE	dalle ore 13.00 Martedì, 12 Dicembre 2017 alle ore 00.00 Giovedì, 14 Dicembre 2017	GIALLO
A1, A6, E1, E2, E3 I, L, R1, R2, S1 T	VENTO	dalle ore 00.00 Mercoledì, 13 Dicembre 2017 alle ore 00.00 Giovedì, 14 Dicembre 2017	GIALLO

DESCRIZIONE DEGLI SCENARI DI EVENTO PREVISTI

IDRAULICO

RETICOLO PRINCIPALE

Criticità Giallo: Per il transito dell'onda di piena nel tratto terminale del Fiume Serchio possibilità di localizzati fenomeni di incremento dei livelli dei corsi d'acqua maggiori, generalmente contenuti all'interno dell'alveo; possibili criticità connesse al transito dei deflussi nei corsi d'acqua maggiori anche in assenza di precipitazioni; possibilità di limitati danni alle opere idrauliche e di difesa delle sponde, alle attività agricole, ai cantieri, agli insediamenti civili e industriali in alveo.

IDROGEOLOGICO

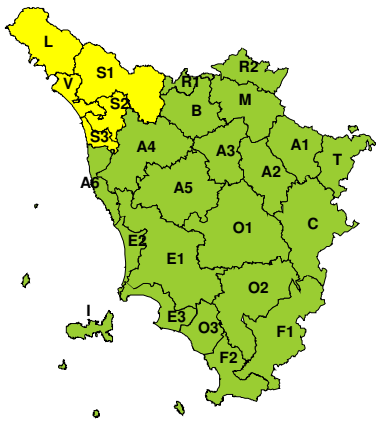
IDRAULICO RETICOLO MINORE

Criticità Giallo: In relazione al rischio residuo per criticità idrogeologiche sui versanti interessati dalle abbondanti precipitazioni delle scorse ore possibilità di innesco di frane colate rapide di detriti o fango in bacini di dimensioni limitate e ruscellamenti superficiali anche con trasporto di materiale con conseguenti possibili danni localizzati alle infrastrutture, edifici e attività agricole, cantieri, insediamenti civili e industriali esposti; possibili temporanee interruzioni della rete stradale e/o ferroviaria in prossimità di impluvi, canali, zone depresse (sottopassi, tunnel, avvallamenti stradali, etc.) e a valle di porzioni di versante interessate da fenomeni franosi; possibili limitati danni alle opere idrauliche e di difesa delle sponde, alle attività agricole, ai cantieri, agli insediamenti civili e industriali in alveo; possibili criticità connesse a localizzate cadute massi.



RISCHIO IDROGEOLOGICO-IDRAULICO RETICOLO MINORE

Martedì, 12 Dicembre 2017

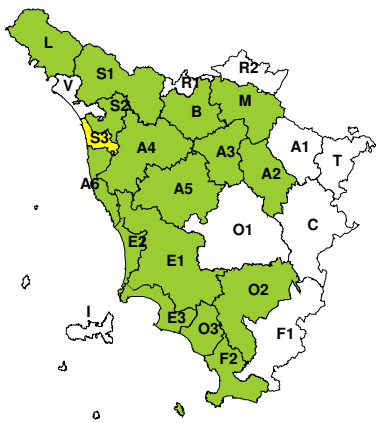


Mercoledì, 13 Dicembre 2017

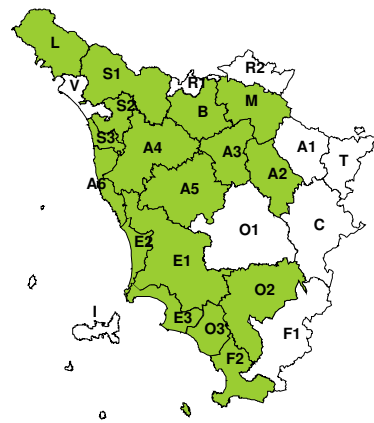


RISCHIO IDRAULICO RETICOLO PRINCIPALE

Martedì, 12 Dicembre 2017

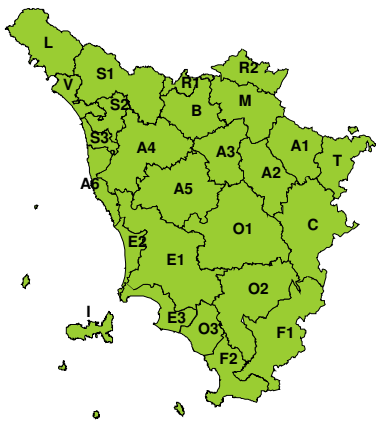


Mercoledì, 13 Dicembre 2017



RISCHIO TEMPORALI FORTI

Martedì, 12 Dicembre 2017



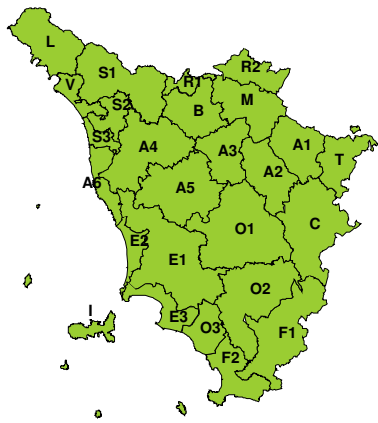
Mercoledì, 13 Dicembre 2017



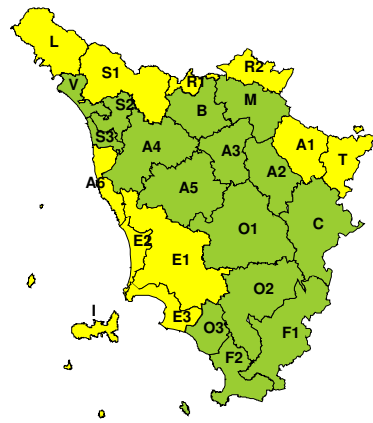


RISCHIO VENTO

Martedì, 12 Dicembre 2017

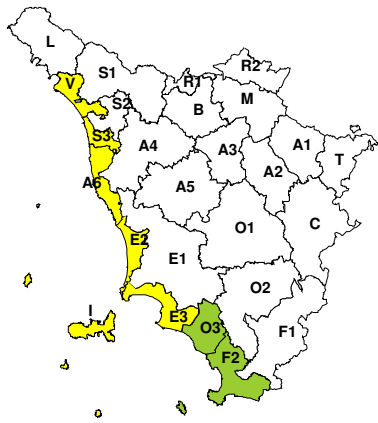


Mercoledì, 13 Dicembre 2017

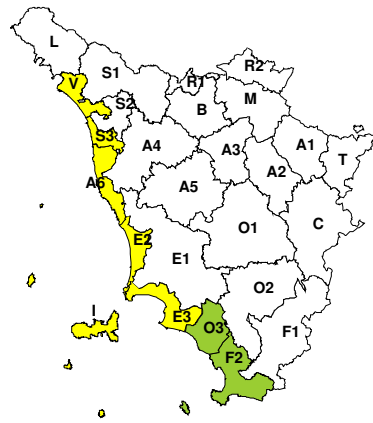


RISCHIO MAREGGIATE

Martedì, 12 Dicembre 2017



Mercoledì, 13 Dicembre 2017



RISCHIO NEVE

Martedì, 12 Dicembre 2017



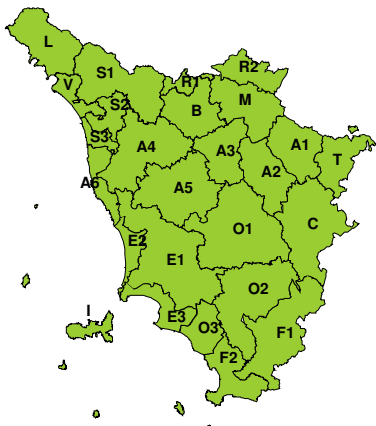
Mercoledì, 13 Dicembre 2017





RISCHIO GHIACCIO

Martedì, 12 Dicembre 2017



Mercoledì, 13 Dicembre 2017

