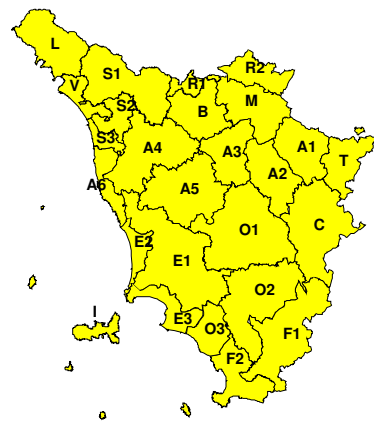



BOLLETTINO DI VALUTAZIONE DELLE CRITICITÀ

 Emissione di **Sabato, 04 Novembre 2017**, ore 12.53

Sabato, 04 Novembre 2017

Domenica, 05 Novembre 2017

AREE INTERESSATE:

- | | | |
|-------------------------|-----------------------------|-------------------------|
| ■ A1-Arno-Casentino | ■ E2-Etruria-Costa Nord | ■ O3-Ombr. Gr-Costa |
| ■ A2-Arno-Valdarno Sup. | ■ E3-Etruria-Costa Sud | ■ R1-Reno |
| ■ A3-Arno-Firenze | ■ F1-Fiora e Alb. | ■ R2-Romagna-Toscana |
| ■ A4-Valdarno Inf. | ■ F2-Fiora e Alb.-Costa e G | ■ S1-Serchio-Garf.-Lima |
| ■ A5-Valdelsa-Valdera | ■ I-Isole | ■ S2-Serchio-Lucca |
| ■ A6-Arno-Costa | ■ L-Lunigiana | ■ S3-Serchio-Costa |
| ■ B-Bisenzio e Ombr. Pt | ■ M-Mugello-Val di Sieve | ■ T-Valtiberina |
| ■ C-Valdichiana | ■ O1-Ombr. Gr-Alto | ■ V-Versilia |
| ■ E1-Etruria | ■ O2-Ombr. Gr-Medio | |

Legenda criticità: VERDE, ■ GIALLO, ● ARANCIONE, ▲ ROSSO

PROVINCE INTERESSATE: AREZZO, FIRENZE, GROSSETO, LIVORNO, LUCCA, MASSA-CARRARA, PISA, PISTOIA, PRATO, SIENA

FENOMENI PREVISTI

oggi, sabato, minimo in approfondimento sulle Baleari con venti moderati di Scirocco su coste e Arcipelago. Domani, domenica, transito di un'intensa perturbazione atlantica cui si assoceranno precipitazioni diffuse anche a carattere di rovescio o temporale. I fenomeni potrebbero risultare localmente forti. Venti forti meridionali e mare molto mosso.

PIOGGIA: Domani, domenica, generale peggioramento con piogge diffuse, inizialmente sulle zone occidentali in estensione, nel corso della mattinata, a tutta la regione. Le precipitazioni potranno assumere carattere temporalesco e risultare localmente di forte intensità.

Cumulati attesi: medi significativi o localmente abbondanti sui settori di nord ovest, significativi sul resto della regione. Massimi puntuali generalmente elevati, fino a localmente molto elevati sui settori di nord ovest (in particolare sui rilievi). Intensità orarie previste: forti o localmente molto forti.

TEMPORALI: Domani, domenica, possibilità di forti temporali su tutta la regione. Inizialmente sulla costa centro-settentrionale e sul Nord Ovest in estensione al resto della regione tra la tarda mattinata e il primo pomeriggio. I temporali potranno essere accompagnati da forti raffiche di vento, in particolare sulle aree costiere.

VENTO: Domani, domenica, rapida intensificazione dei venti da Sud con forti raffiche, in particolare sulle zone costiere e in Arcipelago.

DESCRIZIONE DELLE CRITICITÀ PREVISTE:

Sulla base delle previsioni meteorologiche odierne e delle valutazioni dei possibili effetti al suolo effettuate, si prefigurano i seguenti scenari di criticità:



| ZONE DI ALLERTA | RISCHIO | TEMPI | CRITICITÀ |
|---|---|---|---------------|
| A1, A2, A3, A4, A5 A6, B, C, E1, E2 E3, F1, F2, I, L M, O1, O2, O3, R1 R2, S1, S2, S3, T V | IDROGEOLOGICO IDRAULICO RETICOLO MINORE | dalle ore 06.00 Domenica, 05 Novembre 2017 alle ore 23.59 Domenica, 05 Novembre 2017 | GIALLO |
| A1, A2, A3, A4, A5 A6, B, C, E1, E2 E3, F1, F2, I, L M, O1, O2, O3, R1 R2, S1, S2, S3, T V | TEMPORALI FORTI | dalle ore 06.00 Domenica, 05 Novembre 2017 alle ore 23.59 Domenica, 05 Novembre 2017 | GIALLO |
| A1, A2, A3, A4, A5 A6, B, C, E1, E2 E3, F1, F2, I, L M, O1, O2, O3, R1 R2, S1, S2, S3, T V | VENTO | dalle ore 06.00 Domenica, 05 Novembre 2017 alle ore 23.59 Domenica, 05 Novembre 2017 | GIALLO |



DESCRIZIONE DEGLI SCENARI DI EVENTO PREVISTI

IDROGEOLOGICO

IDRAULICO RETICOLO MINORE

Criticità Giallo: Per la giornata di domani, domenica 5 novembre, con la tempistica indicata in tabella si prefigura uno scenario da criticità GIALLA con la possibilità di innesco di frane superficiali/colate rapide di detriti o fango in bacini di dimensioni limitate e ruscellamenti superficiali anche con trasporto di materiale con conseguenti possibili danni localizzati alle infrastrutture, edifici e attività agricole, cantieri, insediamenti civili e industriali esposti; possibile innalzamento dei livelli idrometrici dei corsi d'acqua minori, con inondazioni delle aree limitrofe, anche per effetto di criticità locali (tombature, restringimenti, occlusioni delle luci dei ponti, ecc); possibile scorrimento superficiale delle acque nelle strade con fenomeni di rigurgito dei sistemi di smaltimento delle acque piovane e con possibile tracimazione e coinvolgimento delle aree urbane depresse, dei locali interrati e di quelli posti a pian terreno lungo le vie potenzialmente interessate da deflussi idrici; possibili temporanee interruzioni della rete stradale e/o ferroviaria in prossimità di impluvi, canali, zone depresse (sottopassi, tunnel, avvallamenti stradali, etc.) e a valle di porzioni di versante interessate da fenomeni franosi; possibili limitati danni alle opere idrauliche e di difesa delle sponde, alle attività agricole, ai cantieri, agli insediamenti civili e industriali in alveo; possibili criticità connesse a localizzate cadute massi.

TEMPORALI FORTI

Criticità Giallo: In uno scenario caratterizzato da elevata incertezza previsionale, saranno possibili fenomeni intensi occasionalmente pericolosi per l'incolumità delle persone e in grado di causare disagi e danni a carattere locale. Saranno possibili gli effetti riconducibili al rischio **idrogeologico-idraulico reticolo minore**, che potrebbero verificarsi in maniera repentina ed improvvisa.

A causa delle violente raffiche di **vento**, saranno possibili ulteriori effetti tra cui ad esempio, rottura di rami e/o caduta di alberi, caduta di tegole, danni alle strutture provvisorie e/o agli edifici, abbattimento di pali, segnaletica e impalcature, trasporto di materiale, disagi e/o interruzione della viabilità e danneggiamenti alle reti di distribuzione di servizi (tra cui telefonia ed elettricità) con conseguenti interruzioni.

Nel caso in cui si verificano **grandinate** saranno inoltre possibili danni alle colture agricole, alle coperture degli edifici e agli automezzi.

Infine a causa delle **fulminazioni** saranno possibili danneggiamenti agli edifici, alberi e alle reti di distribuzione di servizi (tra cui telefonia ed elettricità) e eventualmente l'innesco di incendi in aree boschive.

VENTO

Criticità Giallo: Sono possibili fenomeni occasionalmente pericolosi per l'incolumità delle persone, in grado di causare disagi e danni a carattere locale.

Sono possibili isolate rotture di rami e/o caduta di alberi, caduta di tegole e cornicioni, localizzati danni alle strutture provvisorie, con trasporto di materiale vario.

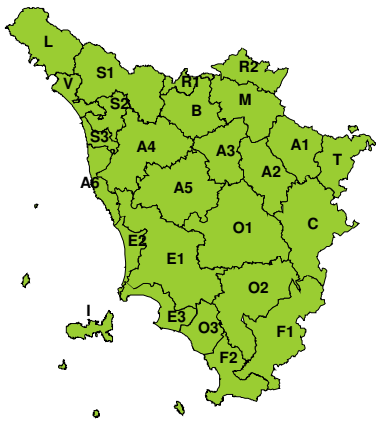
Sono possibili localizzati problemi alla circolazione stradale in particolare su viadotti e ponti, con temporanee interruzioni della viabilità. Sono possibili occasionali disagi dovuti a ritardi o cancellazioni dei collegamenti terrestri, ferroviari, aerei e marittimi.

Sono possibili occasionali problemi alle reti di distribuzione di servizi (tra cui telefonia ed elettricità) con temporanee interruzioni dei servizi.

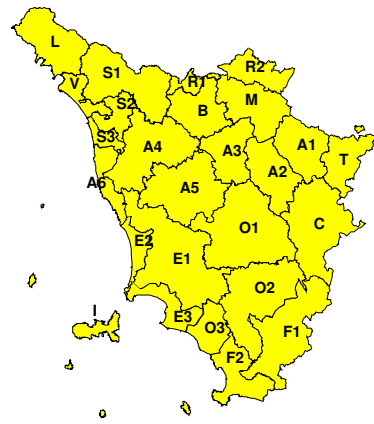


RISCHIO IDROGEOLOGICO-IDRAULICO RETICOLO MINORE

Sabato, 04 Novembre 2017

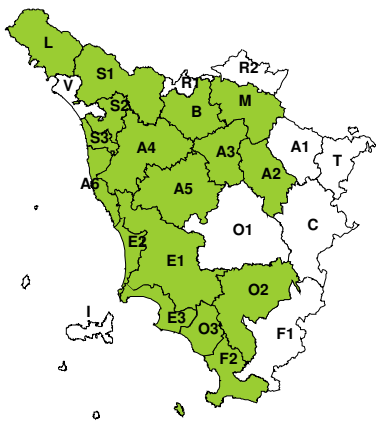


Domenica, 05 Novembre 2017

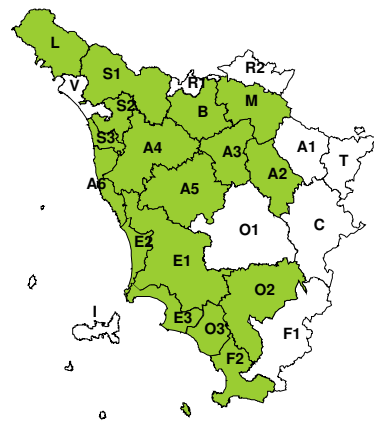


RISCHIO IDRAULICO RETICOLO PRINCIPALE

Sabato, 04 Novembre 2017



Domenica, 05 Novembre 2017



RISCHIO TEMPORALI FORTI

Sabato, 04 Novembre 2017



Domenica, 05 Novembre 2017



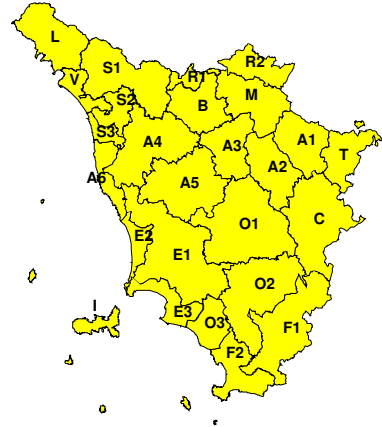


RISCHIO VENTO

Sabato, 04 Novembre 2017

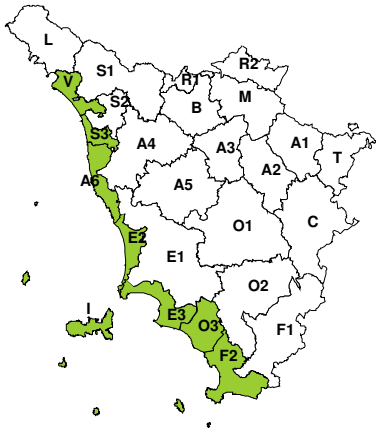


Domenica, 05 Novembre 2017

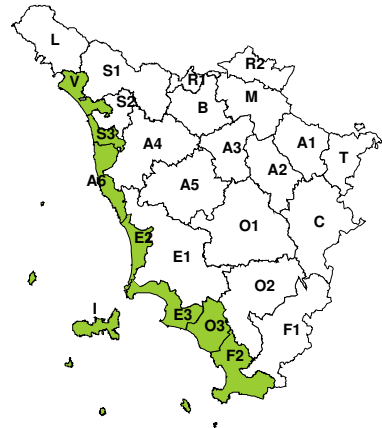


RISCHIO MAREGGIATE

Sabato, 04 Novembre 2017

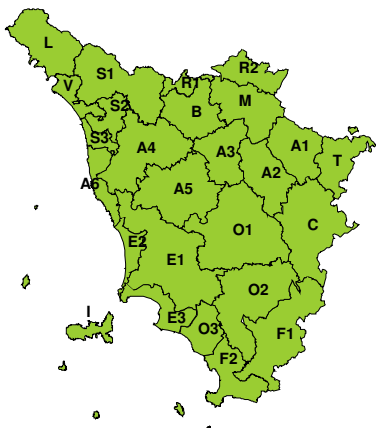


Domenica, 05 Novembre 2017



RISCHIO NEVE

Sabato, 04 Novembre 2017



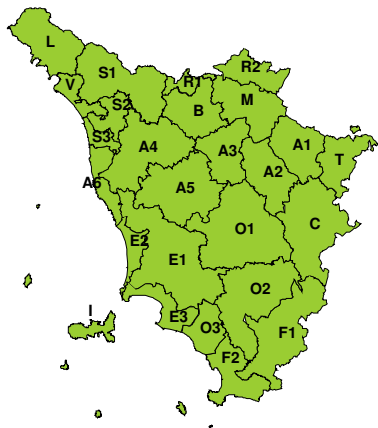
Domenica, 05 Novembre 2017





RISCHIO GHIACCIO

Sabato, 04 Novembre 2017



Domenica, 05 Novembre 2017

