


BOLLETTINO DI VALUTAZIONE DELLE CRITICITÀ

 Emissione di **Martedì, 06 Giugno 2017**, ore 12.16

Martedì, 06 Giugno 2017

Mercoledì, 07 Giugno 2017

AREE INTERESSATE:

A1-Arno-Casentino
 A2-Arno-Valdarno Sup.
 A3-Arno-Firenze
 A4-Valdarno Inf.
 A5-Valdelsa-Valdera
■ A6-Arno-Costa
 B-Bisenzio e Ombr. Pt
 C-Valdichiana
 E1-Etruria

■ E2-Etruria-Costa Nord
 E3-Etruria-Costa Sud
 F1-Fiora e Alb.
 F2-Fiora e Alb.-Costa e G
■ I-Isole
 L-Lunigiana
 M-Mugello-Val di Sieve
 O1-Ombr. Gr-Alto
 O2-Ombr. Gr-Medio

O3-Ombr. Gr-Costa
 R1-Reno
 R2-Romagna-Toscana
 S1-Serchio-Garf.-Lima
 S2-Serchio-Lucca
■ S3-Serchio-Costa
 T-Valtiberina
■ V-Versilia

Legenda criticità: VERDE, **■** GIALLO, **●** ARANCIONE, **▲** ROSSO

PROVINCE INTERESSATE: LIVORNO, LUCCA, MASSA-CARRARA, PISA

FENOMENI PREVISTI

oggi, martedì, il transito di una perturbazione sull'Italia settentrionali determina condizioni di locale instabilità anche sulla Toscana.

TEMPORALI: oggi, martedì, possibili temporali, localmente forti, sulle zone centro-settentrionali. I temporali potranno essere associati a colpi di vento e locali grandinate.

Domani, mercoledì, nulla da segnalare.

VENTO: oggi, martedì, vento in rinforzo fino a forte di Libeccio sui crinali appenninici e sottovento all'Appennino (raffiche fino a 60-90 km/h). Altrove possibilità di locali raffiche fino a 40-50 km/h.

Domani, mercoledì, vento forte di Libeccio-Ponente sul litorale centrale e sull'Arcipelago settentrionale con raffiche fino a 60-80 km/h. Altrove possibili raffiche fino a 40-60 km/h.

MARE: oggi, martedì, mare in aumento a molto mosso sull'Arcipelago settentrionale (Gorgona e Capraia) e su tutto il litorale a nord di Piombino.

Domani, mercoledì, mare molto mosso o agitato sul settore settentrionale, in calo dal pomeriggio.

DESCRIZIONE DELLE CRITICITÀ PREVISTE:

Sulla base delle previsioni meteorologiche odierne e delle valutazioni dei possibili effetti al suolo effettuate, si prefigurano i seguenti scenari di criticità:



ZONE DI ALLERTA	RISCHIO	TEMPI	CRITICITÀ
A6, E2, I, S3, V	MAREGGIATE	dalle ore 00.00 Mercoledì, 07 Giugno 2017 alle ore 15.00 Mercoledì, 07 Giugno 2017	GIALLO

DESCRIZIONE DEGLI SCENARI DI EVENTO PREVISTI**MAREGGIATE**

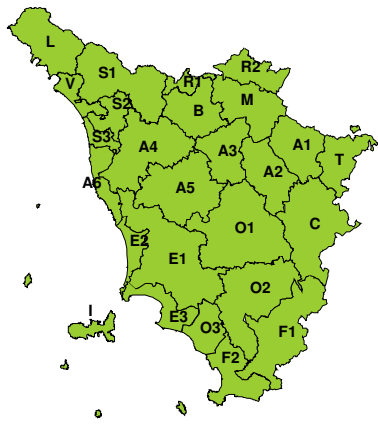
Criticità Giallo: Sono possibili fenomeni occasionalmente pericolosi per l'incolumità delle persone, in grado di causare disagi e danni a carattere locale.

Sono possibili localizzati e temporanei problemi ai tratti stradali a ridosso della battigia con localizzate interruzioni della viabilità. Sono possibili problemi o danneggiamenti agli stabilimenti balneari e alle attività marittime. Sono possibili ritardi nei collegamenti marittimi. Si possono verificare situazioni di locale pericolo per la balneazione, per la navigazione da diporto e per le attività sportive.



RISCHIO IDROGEOLOGICO-IDRAULICO RETICOLO MINORE

Martedì, 06 Giugno 2017

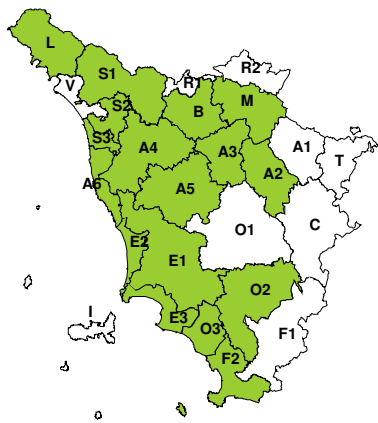


Mercoledì, 07 Giugno 2017

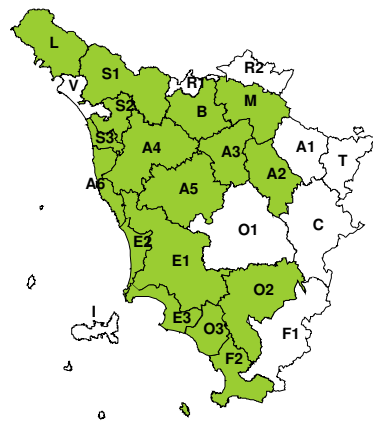


RISCHIO IDRAULICO RETICOLO PRINCIPALE

Martedì, 06 Giugno 2017

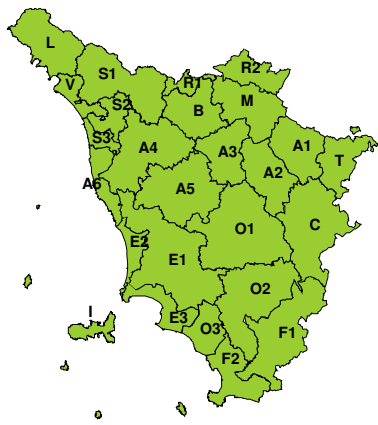


Mercoledì, 07 Giugno 2017

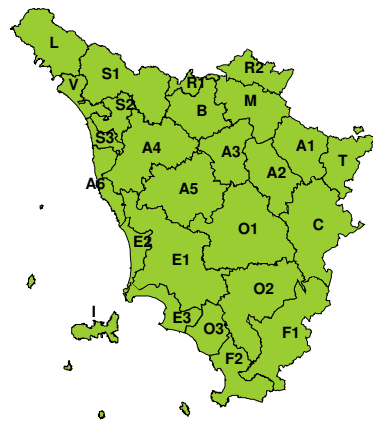


RISCHIO TEMPORALI FORTI

Martedì, 06 Giugno 2017



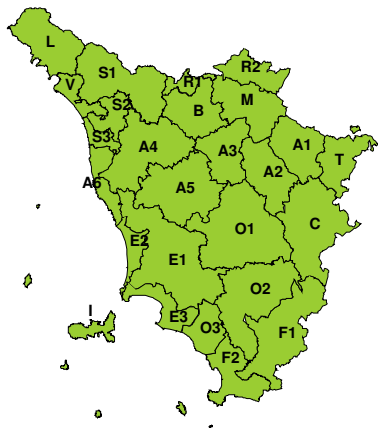
Mercoledì, 07 Giugno 2017





RISCHIO VENTO

Martedì, 06 Giugno 2017

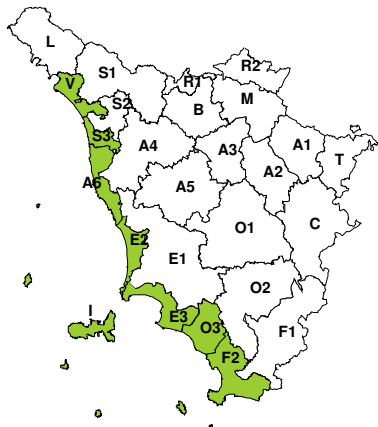


Mercoledì, 07 Giugno 2017

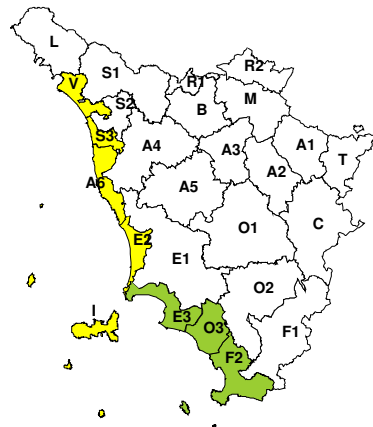


RISCHIO MAREGGIATE

Martedì, 06 Giugno 2017



Mercoledì, 07 Giugno 2017



RISCHIO NEVE

Martedì, 06 Giugno 2017



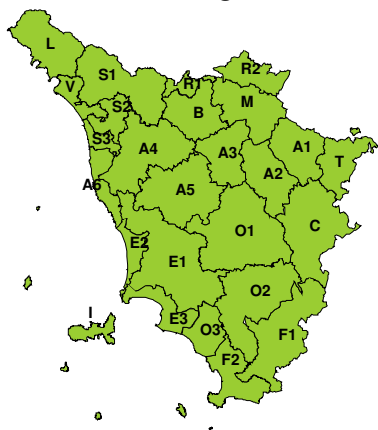
Mercoledì, 07 Giugno 2017





RISCHIO GHIACCIO

Martedì, 06 Giugno 2017



Mercoledì, 07 Giugno 2017

