BOLLETTINO DI VALUTAZIONE DELLE CRITICITÀ

Emissione di **Lunedì, 15 Febbraio 2016**, ore **12.10**

Lunedì, 15 Febbraio 2016

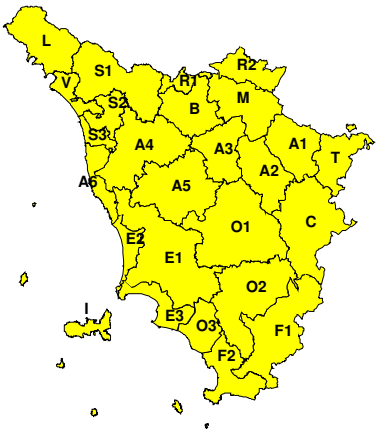

Martedì, 16 Febbraio 2016

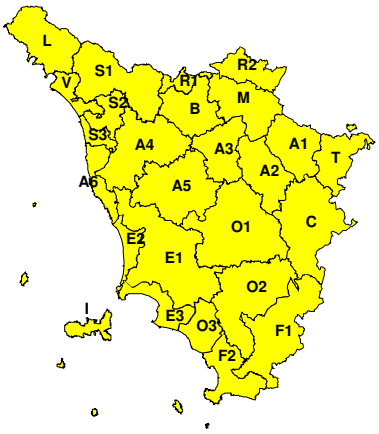

AREE INTERESSATE:

- **A1-Arno-Casentino**
- **A2-Arno-Valdarno Sup.**
- **A3-Arno-Firenze**
- **A4-Valdarno Inf.**
- **A5-Valdelsa-Valdera**
- **A6-Arno-Costa**
- **B-Bisenzio e Ombr. Pt**
- **C-Valdichiana**
- **E1-Etruria**
- **E2-Etruria-Costa Nord**
- **E3-Etruria-Costa Sud**
- **F1-Fiora e Alb.**
- **F2-Fiora e Alb.-Costa e G**
- **I-Isole**
- **L-Lunigiana**
- **M-Mugello-Val di Sieve**
- **O1-Ombr. Gr-Alto**
- **O2-Ombr. Gr-Medio**
- **O3-Ombr. Gr-Costa**
- **R1-Reno**
- **R2-Romagna-Toscana**
- **S1-Serchio-Garf.-Lima**
- **S2-Serchio-Lucca**
- **S3-Serchio-Costa**
- **T-Valtiberina**
- **V-Versilia**

Legenda criticità: VERDE, GIALLO, ARANCIONE, ROSSO

PROVINCE INTERESSATE: AREZZO, FIRENZE, GROSSETO, LIVORNO, LUCCA, MASSA-CARRARA, PISA, PISTOIA, PRATO, SIENA

FENOMENI PREVISTI

Una profonda saccatura con asse disposto dalla penisola scandinava a quella iberica attiva correnti occidentali sul Mediterraneo centrale con transito di alcuni sistemi perturbati sulla nostra penisola. Nei prossimi giorni questa saccatura tenderà a sprofondare ulteriormente verso sud e a non essere più alimentata dal flusso perturbato atlantico

PIOGGIA: Oggi, lunedì, piogge diffuse localmente a carattere temporalesco. Neve oltre i 1000 metri dell'Appennino. Cumulati medi ovunque significativi e massimi puntuali fino ad elevati su tutta la regione anche se sembrano meno probabili sul litorale a nord di Livorno.

Domani, martedì, precipitazioni in mattinata sulle zone nord occidentali, mentre nella seconda parte della giornata piogge diffuse più insistenti sulle zone interne, su quelle appenniniche e sui versanti emiliano romagnoli. Quota neve oltre i 1000 metri in Appennino in calo di quota in serata fino a 800 metri.

Cumulati medi ovunque significativi. Massimi puntuali fino a elevati sulle zone interne e su quelle collinari prossime all'Appennino.

NEVE: domani, martedì, specialmente in serata, debole neve in appennino a quote di montagna (cumulati massimi attesi intorno ai 5 cm).

DESCRIZIONE DELLE CRITICITÀ PREVISTE:

Sulla base delle previsioni meteorologiche odierne e delle valutazioni dei possibili effetti al suolo effettuate, si prefigurano i seguenti scenari di criticità:

ZONE DI ALLERTA	RISCHIO	TEMPI	CRITICITÀ
A5, B, E1, E2, E3	IDRAULICO RETICOLO PRINCIPALE	dalle ore 18.00 Lunedì, 15 Febbraio 2016 alle ore 00.00 Mercoledì, 17 Febbraio 2016	**GIALLO**
A1, A2, A3, A4, A5 A6, B, C, E1, E2 E3, F1, F2, I, L M, O1, O2, O3, R1 R2, S1, S2, S3, T V	IDROGEOLOGICO IDRAULICO RETICOLO MINORE	in corso fino alle ore 00.00 Mercoledì, 17 Febbraio 2016	**GIALLO**
A1, M, R1, R2, T	NEVE	dalle ore 18.00 Martedì, 16 Febbraio 2016 alle ore 00.00 Mercoledì, 17 Febbraio 2016	**GIALLO**

DESCRIZIONE DEGLI SCENARI DI EVENTO PREVISTI

IDRAULICO

RETICOLO PRINCIPALE

Criticità Giallo: Possibilità di localizzati fenomeni di incremento dei livelli dei corsi d'acqua maggiori, generalmente contenuti all'interno dell'alveo; possibili criticità connesse al transito dei deflussi nei corsi d'acqua maggiori anche in assenza di precipitazioni; possibilità di limitati danni alle opere idrauliche e di difesa delle sponde, alle attività agricole, ai cantieri, agli insediamenti civili e industriali in alveo.

IDROGEOLOGICO

IDRAULICO RETICOLO MINORE

Criticità Giallo: In considerazione dell'elevata saturazione del suolo saranno possibili fenomeni di **dissesto idrogeologico** caratterizzato principalmente da attivazioni e riattivazione di fenomeni franosi oltre che: possibilità di innesco di frane superficiali/colate rapide di detriti o fango in bacini di dimensioni limitate e ruscellamenti superficiali anche con trasporto di materiale con conseguenti possibili danni localizzati alle infrastrutture, edifici e attività agricole, cantieri, insediamenti civili e industriali esposti; possibile innalzamento dei livelli idrometrici dei corsi d'acqua minori, con inondazioni delle aree limitrofe, anche per effetto di criticità locali (tombature, restringimenti, occlusioni delle luci dei ponti, ecc); possibile scorrimento superficiale delle acque nelle strade con fenomeni di rigurgito dei sistemi di smaltimento delle acque piovane e con possibile tracimazione e coinvolgimento delle aree urbane depresse, dei locali interrati e di quelli posti a pian terreno lungo le vie potenzialmente interessate da deflussi idrici; possibili temporanee interruzioni della rete stradale e/o ferroviaria in prossimità di impluvi, canali, zone depresse (sottopassi, tunnel, avvallamenti stradali, etc.) e a valle di porzioni di versante interessate da fenomeni franosi; possibili limitati danni alle opere idraulichee di difesa delle sponde, alle attività agricole, ai cantieri, agli insediamenti civili e industriali in alveo; possibili criticità connesse a localizzate cadute massi.

NEVE

Criticità Giallo: Sono possibili fenomeni occasionalmente pericolosi per l'incolumità delle persone, in grado di causare disagi e danni a carattere locale.

Sono possibili temporanei problemi alla circolazione stradale con interruzioni localizzate della viabilità, ritardi nei collegamenti terrestri, ferroviari ed aerei. Sono possibili localizzati problemi alle reti aeree di comunicazione e di distribuzione di servizi (tra cui telefonia ed elettricità) con temporanei blackout elettrici e telefonici. Sono possibili occasionali cadute di rami e rotture di alberi.

RISCHIO IDROGEOLOGICO-IDRAULICO RETICOLO MINORE

Lunedì, 15 Febbraio 2016

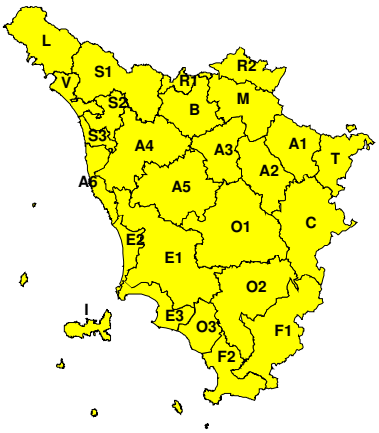

Martedì, 16 Febbraio 2016

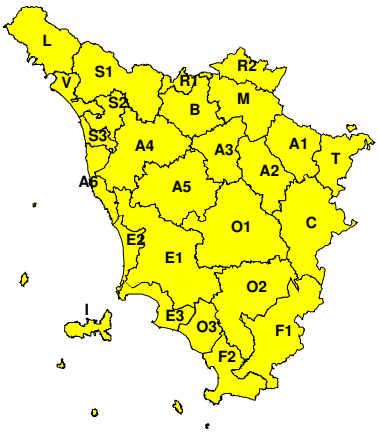

RISCHIO IDRAULICO RETICOLO PRINCIPALE

Lunedì, 15 Febbraio 2016

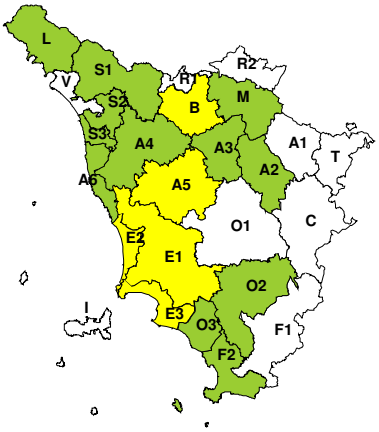

Martedì, 16 Febbraio 2016

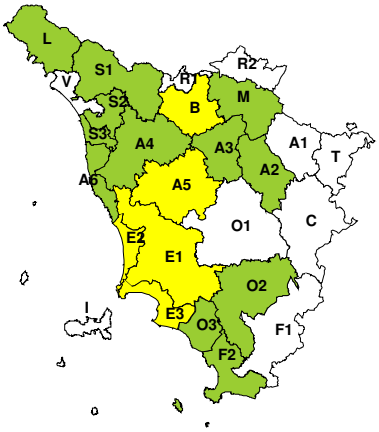

RISCHIO TEMPORALI FORTI

Lunedì, 15 Febbraio 2016

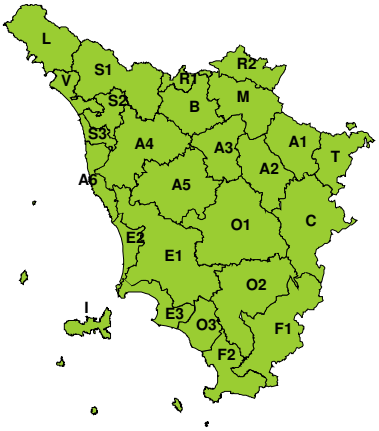

Martedì, 16 Febbraio 2016

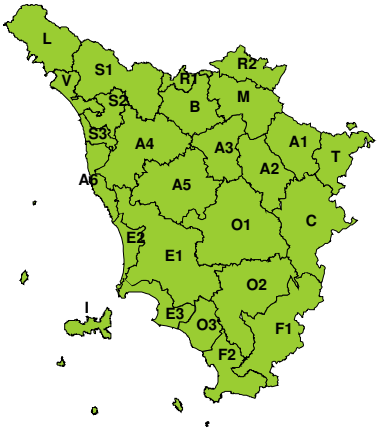

RISCHIO VENTO

Lunedì, 15 Febbraio 2016

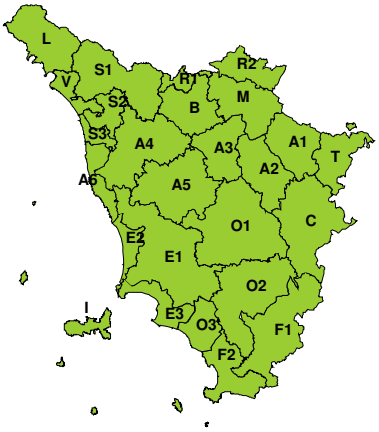

Martedì, 16 Febbraio 2016

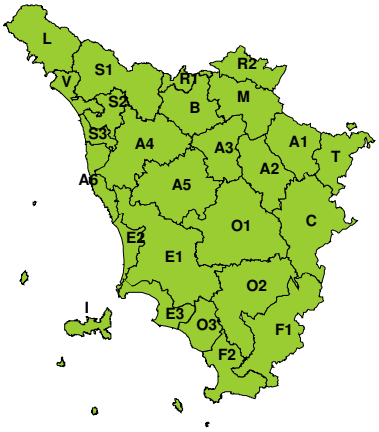

RISCHIO MAREGGIATE

Lunedì, 15 Febbraio 2016

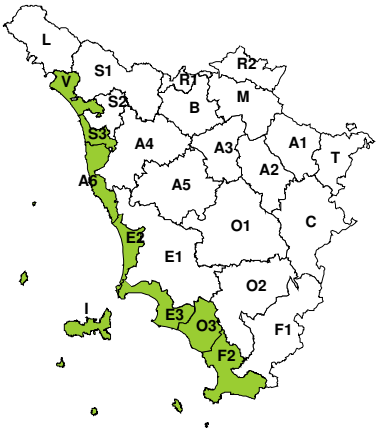

Martedì, 16 Febbraio 2016

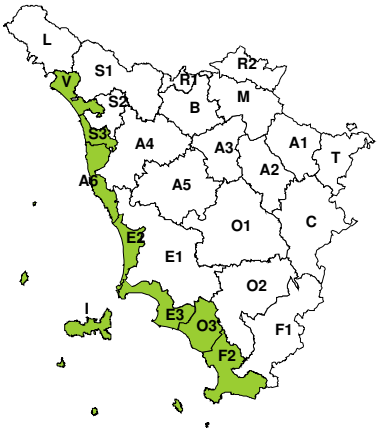

RISCHIO NEVE

Lunedì, 15 Febbraio 2016

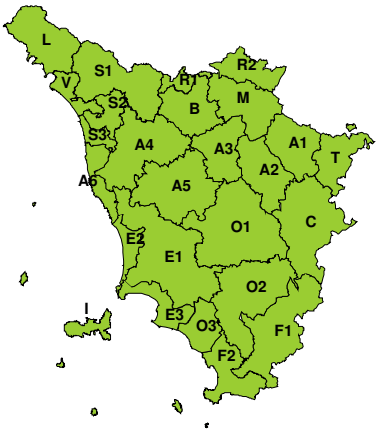

Martedì, 16 Febbraio 2016

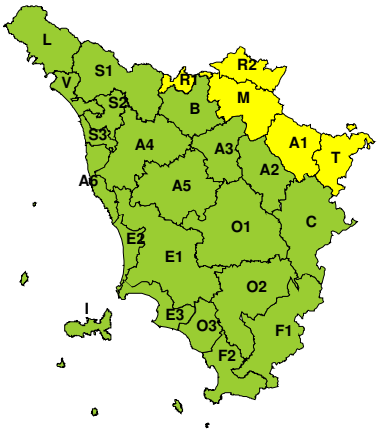

RISCHIO GHIACCIO

Lunedì, 15 Febbraio 2016

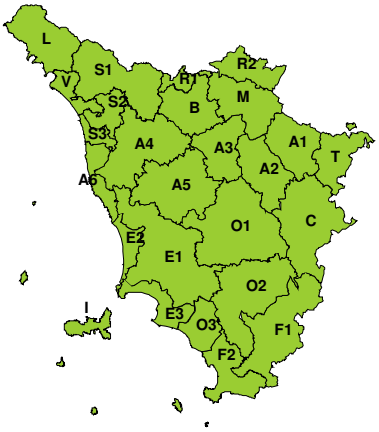
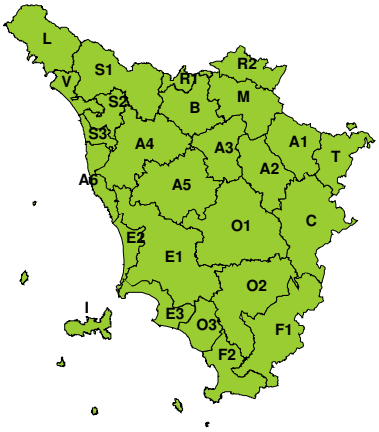
Martedì, 16 Febbraio 2016