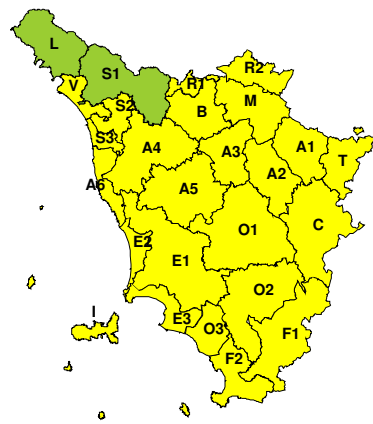



BOLLETTINO DI VALUTAZIONE DELLE CRITICITÀ

 Emissione di **Giovedì, 10 Novembre 2016**, ore 12.31

Giovedì, 10 Novembre 2016

Venerdì, 11 Novembre 2016

AREE INTERESSATE:

- | | | |
|-------------------------|-----------------------------|-------------------------|
| ■ A1-Arno-Casentino | ■ E2-Etruria-Costa Nord | ■ O3-Ombr. Gr-Costa |
| ■ A2-Arno-Valdarno Sup. | ■ E3-Etruria-Costa Sud | ■ R1-Reno |
| ■ A3-Arno-Firenze | ■ F1-Fiora e Alb. | ■ R2-Romagna-Toscana |
| ■ A4-Valdarno Inf. | ■ F2-Fiora e Alb.-Costa e G | ■ S1-Serchio-Garf.-Lima |
| ■ A5-Valdelsa-Valdera | ■ I-Isole | ■ S2-Serchio-Lucca |
| ■ A6-Arno-Costa | ■ L-Lunigiana | ■ S3-Serchio-Costa |
| ■ B-Bisenzio e Ombr. Pt | ■ M-Mugello-Val di Sieve | ■ T-Valtiberina |
| ■ C-Valdichiana | ■ O1-Ombr. Gr-Alto | ■ V-Versilia |
| ■ E1-Etruria | ■ O2-Ombr. Gr-Medio | |

Legenda criticità: VERDE, ■ GIALLO, ● ARANCIONE, ▲ ROSSO

PROVINCE INTERESSATE: AREZZO, FIRENZE, GROSSETO, LIVORNO, LUCCA, MASSA-CARRARA, PISA, PISTOIA, PRATO, SIENA

FENOMENI PREVISTI

oggi, giovedì, condizioni di instabilità sulle zone meridionali con possibili rovesci e locali temporali tra tardo pomeriggio e sera. Nella giornata di domani, venerdì, è atteso il transito di un fronte freddo con possibilità di rovesci e temporali e rinforzo dei venti dapprima occidentali e successivamente da nord-ovest.

PIOGGIA: Domani, venerdì, dalla mattinata possibilità di rovesci e temporali su gran parte della regione, meno probabilmente sul nord-ovest. Cumulati medi significativi sulle zone interne orientali (province di Arezzo e parte di quella di Firenze e Siena), fino a significativi sulle restanti zone interne e su quelle centro-meridionali; cumulati non significativi sul nord-ovest. Cumulati massimi puntuali fino a localmente elevati sulle province di Grosseto, Siena e Arezzo. Intensità orarie fino a localmente forti.

TEMPORALI: Domani, venerdì, possibilità di temporali localmente di forte intensità associati a violente raffiche di vento e grandinate. I fenomeni risultano meno probabili sulle zone di nord-ovest.

MARE: Domani Venerdì, mare agitato su litorale livornese e sull'Arcipelago settentrionale (Capraia e Gorgona); altrove mare molto mosso.

DESCRIZIONE DELLE CRITICITÀ PREVISTE:

Sulla base delle previsioni meteorologiche odierne e delle valutazioni dei possibili effetti al suolo effettuate, si prefigurano i seguenti scenari di criticità:



ZONE DI ALLERTA	RISCHIO	TEMPI	CRITICITÀ
A1, A2, A3, A4, A5 A6, B, C, E1, E2 E3, F1, F2, I, M O1, O2, O3, R1, R2 S2, S3, T, V	IDROGEOLOGICO IDRAULICO RETICOLO MINORE	dalle ore 00.00 Venerdì, 11 Novembre 2016 alle ore 23.59 Venerdì, 11 Novembre 2016	GIALLO
A6, E2, I	MAREGGIATE	dalle ore 00.00 Venerdì, 11 Novembre 2016 alle ore 23.59 Venerdì, 11 Novembre 2016	GIALLO
A1, A2, A3, A4, A5 A6, B, C, E1, E2 E3, F1, F2, I, M O1, O2, O3, R1, R2 S2, S3, T, V	TEMPORALI FORTI	dalle ore 00.00 Venerdì, 11 Novembre 2016 alle ore 23.59 Venerdì, 11 Novembre 2016	GIALLO

DESCRIZIONE DEGLI SCENARI DI EVENTO PREVISTI**IDROGEOLOGICO****IDRAULICO RETICOLO MINORE**

Criticità Giallo: Possibilità di innesco di frane superficiali/colate rapide di detriti o fango in bacini di dimensioni limitate e ruscellamenti superficiali anche con trasporto di materiale con conseguenti possibili danni localizzati alle infrastrutture, edifici e attività agricole, cantieri, insediamenti civili e industriali esposti; possibile innalzamento dei livelli idrometrici dei corsi d'acqua minori, con inondazioni delle aree limitrofe, anche per effetto di criticità locali (tombature, restringimenti, occlusioni delle luci dei ponti, ecc); possibile scorrimento superficiale delle acque nelle strade con fenomeni di rigurgito dei sistemi di smaltimento delle acque piovane e con possibile tracimazione e coinvolgimento delle aree urbane depresse, dei locali interrati e di quelli posti a pian terreno lungo le vie potenzialmente interessate da deflussi idrici; possibili temporanee interruzioni della rete stradale e/o ferroviaria in prossimità di impluvi, canali, zone depresse (sottopassi, tunnel, avvallamenti stradali, etc.) e a valle di porzioni di versante interessate da fenomeni franosi; possibili limitati danni alle opere idrauliche di difesa delle sponde, alle attività agricole, ai cantieri, agli insediamenti civili e industriali in alveo; possibili criticità connesse a localizzate cadute massi.

MAREGGIATE

Criticità Giallo: ARCIPELAGO SETTENTRIONALE (Capraia e Gorgona) E LITORALE LIVORNESE: Sono possibili fenomeni occasionalmente pericolosi per l'incolumità delle persone, in grado di causare disagi e danni a carattere locale. Sono possibili localizzati e temporanei problemi ai tratti stradali a ridosso della battigia con localizzate interruzioni della viabilità. Sono possibili problemi o danneggiamenti agli stabilimenti balneari e alle attività marittime. Sono possibili ritardi nei collegamenti marittimi. Si possono verificare situazioni di locale pericolo per la balneazione, per la navigazione da diporto e per le attività sportive.

TEMPORALI FORTI

Criticità Giallo: In uno scenario caratterizzato da elevata incertezza previsionale, saranno possibili fenomeni intensi occasionalmente pericolosi per l'incolumità delle persone e in grado di causare disagi e danni a carattere locale. Saranno possibili gli effetti riconducibili al rischio **idrogeologico-idraulico reticolo minore**, che potrebbero verificarsi in maniera repentina ed improvvisa.

A causa delle violente raffiche di **vento**, saranno possibili ulteriori effetti tra cui ad esempio, rottura di rami e/o caduta di alberi, caduta di tegole, danni alle strutture provvisorie e/o agli edifici, abbattimento di pali, segnaletica e impalcature, trasporto di materiale, disagi e/o interruzione della viabilità e danneggiamenti alle reti di distribuzione di servizi (tra cui telefonia ed elettricità) con conseguenti interruzioni.

Nel caso in cui si verificano **grandinate** saranno inoltre possibili danni alle colture agricole, alle coperture degli edifici e agli automezzi.

Infine a causa delle **fulminazioni** saranno possibili danneggiamenti agli edifici, alberi e alle reti di distribuzione di servizi (tra cui telefonia ed elettricità) e eventualmente l'innesco di incendi in aree boschive.

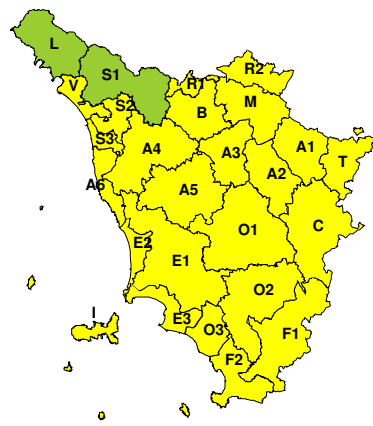


RISCHIO IDROGEOLOGICO-IDRAULICO RETICOLO MINORE

Giovedì, 10 Novembre 2016



Venerdì, 11 Novembre 2016



RISCHIO IDRAULICO RETICOLO PRINCIPALE

Giovedì, 10 Novembre 2016



Venerdì, 11 Novembre 2016

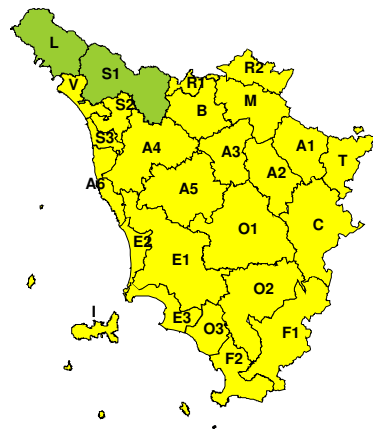


RISCHIO TEMPORALI FORTI

Giovedì, 10 Novembre 2016



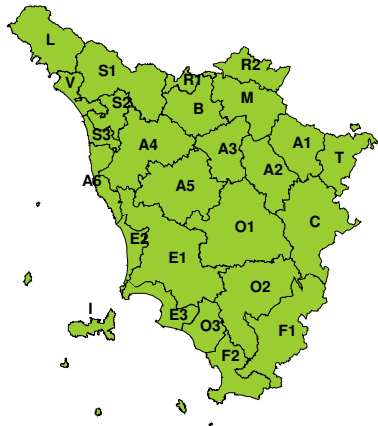
Venerdì, 11 Novembre 2016



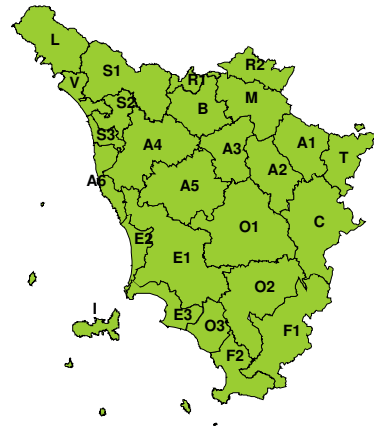


RISCHIO VENTO

Giovedì, 10 Novembre 2016

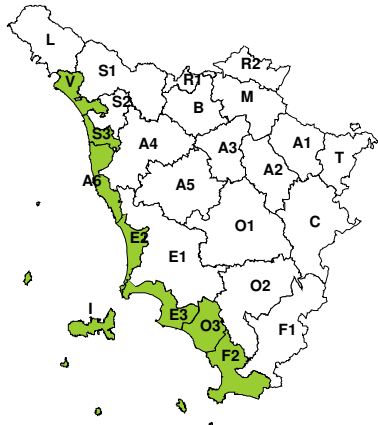


Venerdì, 11 Novembre 2016

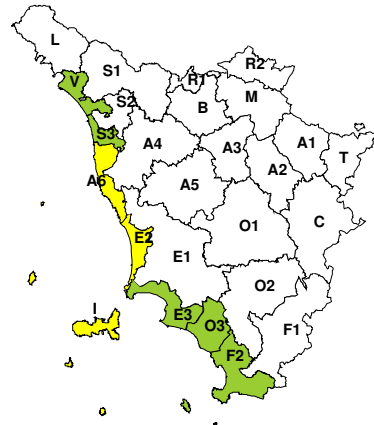


RISCHIO MAREGGIATE

Giovedì, 10 Novembre 2016

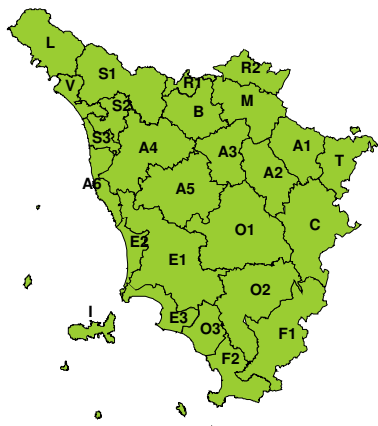


Venerdì, 11 Novembre 2016



RISCHIO NEVE

Giovedì, 10 Novembre 2016



Venerdì, 11 Novembre 2016





RISCHIO GHIACCIO

Giovedì, 10 Novembre 2016



Venerdì, 11 Novembre 2016

