Regione Toscana

Centro Funzionale di Monitoraggio Meteo Idrologico - Idraulico
Settore Idrologico Regionale

Valutazione criticità

BOLLETTINO DI VALUTAZIONE DELLE CRITICITÀ

Emissione di **Martedì, 26 Luglio 2016**, ore **12.29**

Martedì, 26 Luglio 2016

Mercoledì, 27 Luglio 2016

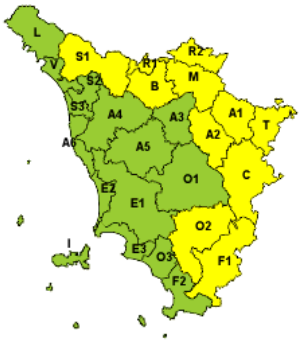

AREE INTERESSATE:

- **A1-Arno-Casentino**
- **A2-Arno-Valdarno Sup.**
- A3-Arno-Firenze
- **A4-Valdarno Inf.**
- **A5-Valdelsa-Valdera**
- A6-Arno-Costa
- **B-Bisenzio e Ombr. Pt**
- **C-Valdichiana**
- E1-Etruria
- E2-Etruria-Costa Nord
- E3-Etruria-Costa Sud
- **F1-Fiora e Alb.**
- F2-Fiora e Alb.-Costa e G
- I-Isole
- **L-Lunigiana**
- **M-Mugello-Val di Sieve**
- O1-Ombr. Gr-Alto
- **O2-Ombr. Gr-Medio**
- O3-Ombr. Gr-Costa
- **R1-Reno**
- **R2-Romagna-Toscana**
- **S1-Serchio-Garf.-Lima**
- **S2-Serchio-Lucca**
- S3-Serchio-Costa
- **T-Valtiberina**
- **V-Versilia**

Legenda criticità: VERDE, GIALLO, ARANCIONE, ROSSO

PROVINCE INTERESSATE: AREZZO, FIRENZE, GROSSETO, LIVORNO, LUCCA, MASSA-CARRARA, PISA, PISTOIA, PRATO, SIENA

FENOMENI PREVISTI

Pressione livellata sui 1014-1016 hPa sul Mediterraneo centrale; infiltrazioni di aria più fredda in quota manterranno attive condizioni di instabilità nelle ore pomeridiane e serali almeno fino a giovedì.

PIOGGIA: oggi, martedì, possibilità di brevi precipitazioni sparse sulle zone interne (in particolare su quelle di nord-ovest), anche a carattere di rovescio o breve temporale con cumulati medi non significativi, massimi fino a 30-40 mm e intensità oraria fino a 30-40 mm.

Domani, mercoledì, dal pomeriggio possibilità di rovesci e temporali sulle zone interne con cumulati medi non significativi, massimi fino a 40-50 e intensità orarie fino a 40 mm/h.

TEMPORALI: oggi, martedì, possibilità di temporali sparsi sulle zone interne, localmente forti su quelle di nord-ovest dove potranno essere accompagnati da forti colpi di vento e grandinate. Domani, mercoledì, dalla tarda mattinata possibilità di temporali localmente forti sulle zone interne associati a forti colpi di vento e grandinate.

DESCRIZIONE DELLE CRITICITÀ PREVISTE:

Seleziona Comuni | Carrara (MS) (ZONA: V)

Sulla base delle previsioni meteorologiche odierne e delle valutazioni dei possibili effetti al suolo effettuate, si prefigurano i seguenti scenari di criticità:

Carrara (MS) (ZONA: V)

RISCHIO	TEMPI	CRITICITÀ
IDROGEOLOGICO	dalle ore 12.00 Martedì, 26 Luglio 2016	GIALLO
IDRAULICO RETICOLO MINORE	alle ore 00.00 Mercoledì, 27 Luglio 2016	
TEMPORALI FORTI		GIALLO

Per migliorare l'esperienza di navigazione delle pagine e di fruizione dei servizi online, questo sito utilizza cookie tecnici e analitici. Per informazioni sui cookie dei siti di Regione Toscana e su come eventualmente disabilitarli, leggi la "privacy policy" o clicca qui per acconsentire all'uso dei cookie

dalle ore 12.00 Martedì, 26 Luglio 2016
alle ore 00.00 Mercoledì, 27 Luglio 2016

DESCRIZIONE DEGLI SCENARI DI EVENTO PREVISTI

IDROGEOLOGICO

IDRAULICO RETICOLO MINORE

Criticità Giallo: Possibilità di innesco di frane superficiali/colate rapide di detriti o fango in bacini di dimensioni limitate e ruscellamenti superficiali anche con trasporto di materiale con conseguenti possibili danni localizzati alle infrastrutture, edifici e attività agricole, cantieri, insediamenti civili e industriali esposti; possibile innalzamento dei livelli idrometrici dei corsi d'acqua minori, con inondazioni delle aree limitrofe, anche per effetto di criticità locali (tombature, restringimenti, occlusioni delle luci dei ponti, ecc); possibile scorrimento superficiale delle acque nelle strade con fenomeni di rigurgito dei sistemi di smaltimento delle acque piovane e con possibile tracimazione e coinvolgimento delle aree urbane depresse, dei locali interrati e di quelli posti a pian terreno lungo le vie potenzialmente interessate da deflussi idrici; possibili temporanee interruzioni della rete stradale e/o ferroviaria in prossimità di impluvi, canali, zone depresse (sottopassi, tunnel, avvallamenti stradali, etc.) e a valle di porzioni di versante interessate da fenomeni franosi; possibili limitati danni alle opere idraulichee di difesa delle sponde, alle attività agricole, ai cantieri, agli insediamenti civili e industriali in alveo; possibili criticità connesse a localizzate cadute massi.

TEMPORALI FORTI

Criticità Giallo: In uno scenario caratterizzato da elevata incertezza previsionale, saranno possibili fenomeni intensi occasionalmente pericolosi per l'incolumità delle persone e in grado di causare disagi e danni a carattere locale.
Saranno possibili gli effetti riconducibili al rischio **idrogeologico-idraulico reticolo minore**, che potrebbero verificarsi in maniera repentina ed improvvisa.
A causa delle violente raffiche di **vento**, saranno possibili ulteriori effetti tra cui ad esempio, rottura di rami e/o caduta di alberi, caduta di tegole, danni alle strutture provvisorie e/o agli edifici, abbattimento di pali, segnaletica e impalcature, trasporto di materiale, disagi e/o interruzione della viabilità e danneggiamenti alle reti di distribuzione di servizi (tra cui telefonia ed elettricità) con conseguenti interruzioni.
Nel caso in cui si verifichino **grandinate** saranno inoltre possibili danni alle colture agricole, alle coperture degli edifici e agli automezzi.
Infine a causa delle **fulminazioni** saranno possibili danneggiamenti agli edifici, alberi e alle reti di distribuzione di servizi (tra cui telefonia ed elettricità) e eventualmente l'innesco di incendi in aree boschive.

legenda termini

RISCHIO IDROGEOLOGICO-IDRAULICO RETICOLO MINORE

Martedì, 26 Luglio 2016

Mercoledì, 27 Luglio 2016

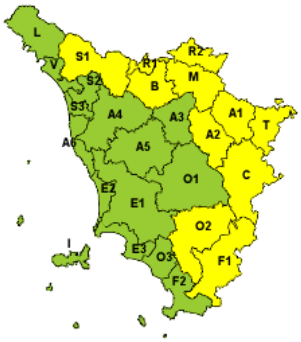

RISCHIO IDRAULICO RETICOLO PRINCIPALE

Martedì, 26 Luglio 2016 **Mercoledì, 27 Luglio 2016**

Per migliorare l'esperienza di navigazione delle pagine e di fruizione dei servizi online, questo sito utilizza cookie tecnici e analitici. Per informazioni sui cookie dei siti di Regione Toscana e su come eventualmente disabilitarli, leggi la "privacy policy" o clicca qui per acconsentire all'uso dei cookie

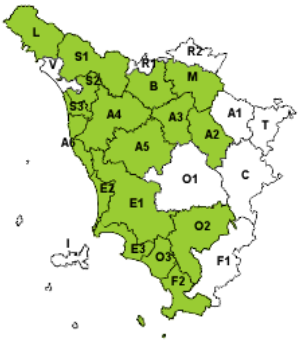

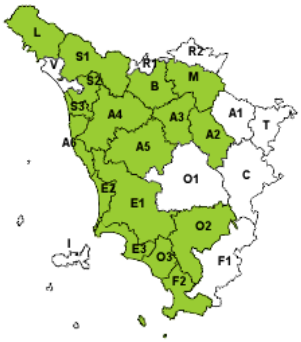

RISCHIO TEMPORALI FORTI

Martedì, 26 Luglio 2016

Mercoledì, 27 Luglio 2016

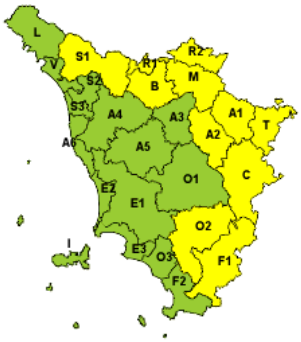

RISCHIO VENTO

Martedì, 26 Luglio 2016

Mercoledì, 27 Luglio 2016

RISCHIO MAREGGIATE

Martedì, 26 Luglio 2016

Mercoledì, 27 Luglio 2016

RISCHIO NEVE

Martedì, 26 Luglio 2016 **Mercoledì, 27 Luglio 2016**

Per migliorare l'esperienza di navigazione delle pagine e di fruizione dei servizi online, questo sito utilizza cookie tecnici e analitici. Per informazioni sui cookie dei siti di Regione Toscana e su come eventualmente disabilitarli, leggi la "privacy policy" o clicca qui per acconsentire all'uso dei cookie

RISCHIO GHIACCIO

Martedì, 26 Luglio 2016

Mercoledì, 27 Luglio 2016

Tel. 050 91 53 11
Fax 050 91 53 24

Lungarno A. Pacinotti, 49 - 56126 PISA - e-mail: info@cfr.toscana.it

Per migliorare l'esperienza di navigazione delle pagine e di fruizione dei servizi online, questo sito utilizza cookie tecnici e analitici. Per informazioni sui cookie dei siti di Regione Toscana e su come eventualmente disabilitarli, leggi la "privacy policy" o clicca qui per acconsentire all'uso dei cookie