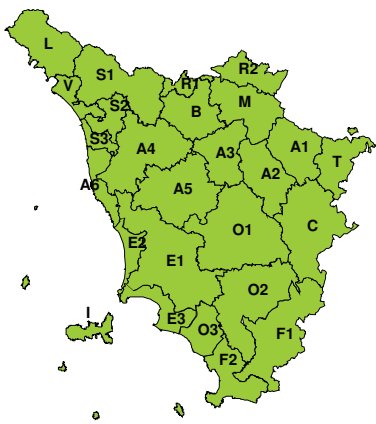
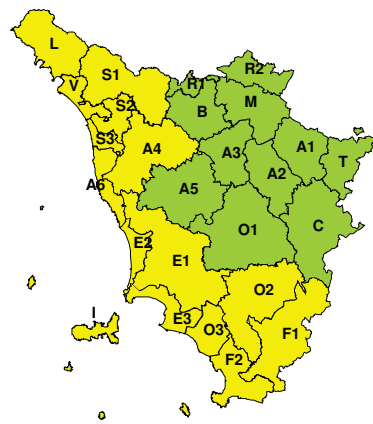



BOLLETTINO DI VALUTAZIONE DELLE CRITICITÀ

 Emissione di **Venerdì, 01 Gennaio 2016**, ore **12.03**
Venerdì, 01 Gennaio 2016

Sabato, 02 Gennaio 2016

AREE INTERESSATE:

- | | | |
|---------------------------|------------------------------------|--------------------------------|
| A1-Arno-Casentino | ■ E2-Etruria-Costa Nord | ■ O3-Ombr. Gr-Costa |
| A2-Arno-Valdarno Sup. | ■ E3-Etruria-Costa Sud | R1-Reno |
| A3-Arno-Firenze | ■ F1-Fiora e Alb. | R2-Romagna-Toscana |
| ■ A4-Valdarno Inf. | ■ F2-Fiora e Alb.-Costa e G | ■ S1-Serchio-Garf.-Lima |
| A5-Valdelsa-Valdera | ■ I-Isole | ■ S2-Serchio-Lucca |
| ■ A6-Arno-Costa | ■ L-Lunigiana | ■ S3-Serchio-Costa |
| B-Bisenzio e Ombr. Pt | M-Mugello-Val di Sieve | T-Valtiberina |
| C-Valdichiana | O1-Ombr. Gr-Alto | ■ V-Versilia |
| ■ E1-Etruria | ■ O2-Ombr. Gr-Medio | |

Legenda criticità: VERDE, ■ GIALLO, ● ARANCIONE, ▲ ROSSO

PROVINCE INTERESSATE: FIRENZE, GROSSETO, LIVORNO, LUCCA, MASSA-CARRARA, PISA, PISTOIA, SIENA

FENOMENI PREVISTI

Prevalente alta pressione oggi, venerdì, con tempo stabile; domani, sabato, transito di una perturbazione atlantica con piogge diffuse e locali temporali più probabili sulle zone costiere e forti venti di Scirocco lungo la costa.

PIOGGIA: oggi, venerdì, niente da segnalare. Domani, sabato, piogge diffuse su tutta la regione. Nella seconda parte della giornata le precipitazioni potranno assumere carattere temporalesco in particolare sulle zone costiere e in Arcipelago. Cumulati medi fino a 30-40 mm sul nord-ovest e fino a 25-30 mm sulle altre zone settentrionali (puntuali massimi fino a 80-100 mm in particolare sui rilievi); altrove cumulati medi fino a 15-20 mm (puntuali massimi fino a 40-50 mm). Nei temporali e nei fenomeni più intensi si stimano intensità massime orarie fino a 15-20 mm/h.

TEMPORALI: oggi, venerdì, niente da segnalare; domani, sabato, possibili temporali anche forti sulla costa e sulle zone più occidentali della regione.

DESCRIZIONE DELLE CRITICITÀ PREVISTE:

Sulla base delle previsioni meteorologiche odierne e delle valutazioni dei possibili effetti al suolo effettuate, si prefigurano i seguenti scenari di criticità:



ZONE DI ALLERTA	RISCHIO	TEMPI	CRITICITÀ
A4, A6, E1, E2, E3 F1, F2, I, L, O2 O3, S1, S2, S3, V	IDROGEOLOGICO IDRAULICO RETICOLO MINORE	dalle ore 12.00 Sabato, 02 Gennaio 2016 alle ore 00.00 Domenica, 03 Gennaio 2016	GIALLO
A4, A6, E1, E2, E3 F1, F2, I, L, O2 O3, S1, S2, S3, V	TEMPORALI FORTI	dalle ore 12.00 Sabato, 02 Gennaio 2016 alle ore 00.00 Domenica, 03 Gennaio 2016	GIALLO

DESCRIZIONE DEGLI SCENARI DI EVENTO PREVISTI

IDROGEOLOGICO

IDRAULICO RETICOLO MINORE

Criticità Giallo: Possibilità di innesco di frane superficiali/colate rapide di detriti o fango in bacini di dimensioni limitate e ruscellamenti superficiali anche con trasporto di materiale con conseguenti possibili danni localizzati alle infrastrutture, edifici e attività agricole, cantieri, insediamenti civili e industriali esposti; possibile innalzamento dei livelli idrometrici dei corsi d'acqua minori, con inondazioni delle aree limitrofe, anche per effetto di criticità locali (tombature, restringimenti, occlusioni delle luci dei ponti, ecc); possibile scorrimento superficiale delle acque nelle strade con fenomeni di rigurgito dei sistemi di smaltimento delle acque piovane e con possibile tracimazione e coinvolgimento delle aree urbane depresse, dei locali interrati e di quelli posti a pian terreno lungo le vie potenzialmente interessate da deflussi idrici; possibili temporanee interruzioni della rete stradale e/o ferroviaria in prossimità di impluvi, canali, zone depresse (sottopassi, tunnel, avvallamenti stradali, etc.) e a valle di porzioni di versante interessate da fenomeni franosi; possibili limitati danni alle opere idrauliche di difesa delle sponde, alle attività agricole, ai cantieri, agli insediamenti civili e industriali in alveo; possibili criticità connesse a localizzate cadute massi.

TEMPORALI FORTI

Criticità Giallo: In uno scenario caratterizzato da elevata incertezza previsionale, saranno possibili fenomeni intensi occasionalmente pericolosi per l'incolumità delle persone e in grado di causare disagi e danni a carattere locale. Saranno possibili gli effetti riconducibili al rischio **idrogeologico-idraulico reticolo minore**, che potrebbero verificarsi in maniera repentina ed improvvisa.

A causa delle violente raffiche di **vento**, saranno possibili ulteriori effetti tra cui ad esempio, rottura di rami e/o caduta di alberi, caduta di tegole, danni alle strutture provvisorie e/o agli edifici, abbattimento di pali, segnaletica e impalcature, trasporto di materiale, disagi e/o interruzione della viabilità e danneggiamenti alle reti di distribuzione di servizi (tra cui telefonia ed elettricità) con conseguenti interruzioni.

Nel caso in cui si verificano **grandinate** saranno inoltre possibili danni alle colture agricole, alle coperture degli edifici e agli automezzi.

Infine a causa delle **fulminazioni** saranno possibili danneggiamenti agli edifici, alberi e alle reti di distribuzione di servizi (tra cui telefonia ed elettricità) e eventualmente l'innesco di incendi in aree boschive.

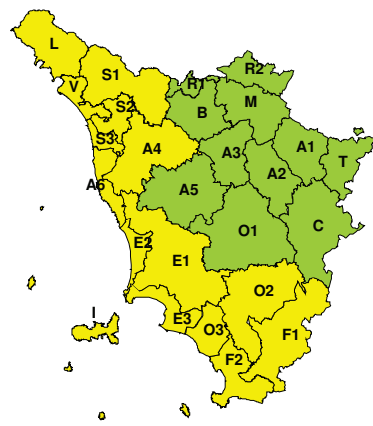


RISCHIO IDROGEOLOGICO-IDRAULICO RETICOLO MINORE

Venerdì, 01 Gennaio 2016

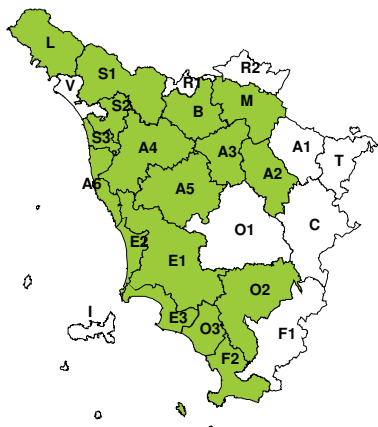


Sabato, 02 Gennaio 2016

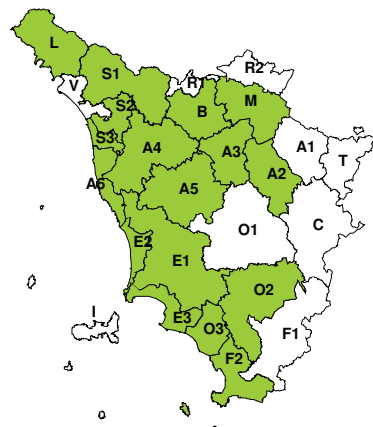


RISCHIO IDRAULICO RETICOLO PRINCIPALE

Venerdì, 01 Gennaio 2016

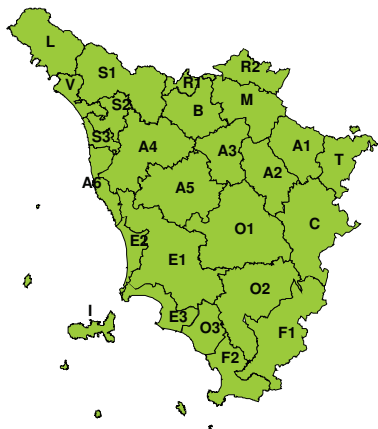


Sabato, 02 Gennaio 2016



RISCHIO TEMPORALI FORTI

Venerdì, 01 Gennaio 2016



Sabato, 02 Gennaio 2016





RISCHIO VENTO

Venerdì, 01 Gennaio 2016

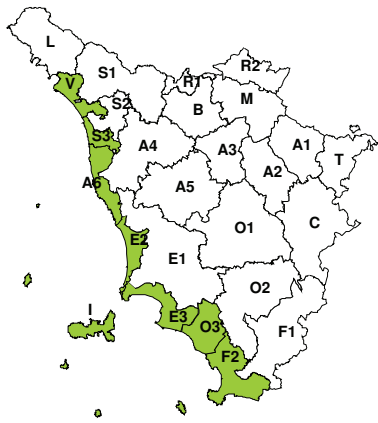


Sabato, 02 Gennaio 2016

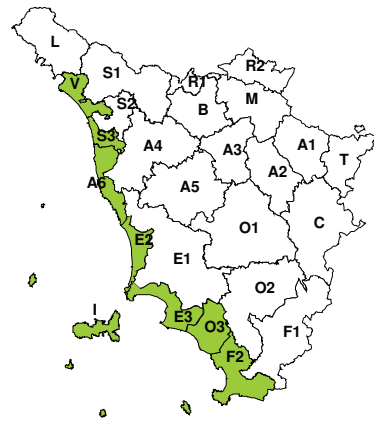


RISCHIO MAREGGIATE

Venerdì, 01 Gennaio 2016



Sabato, 02 Gennaio 2016



RISCHIO NEVE

Venerdì, 01 Gennaio 2016



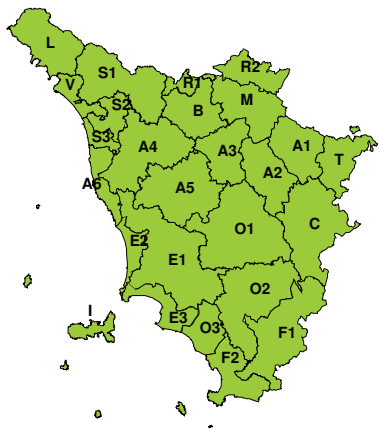
Sabato, 02 Gennaio 2016





RISCHIO GHIACCIO

Venerdì, 01 Gennaio 2016



Sabato, 02 Gennaio 2016

