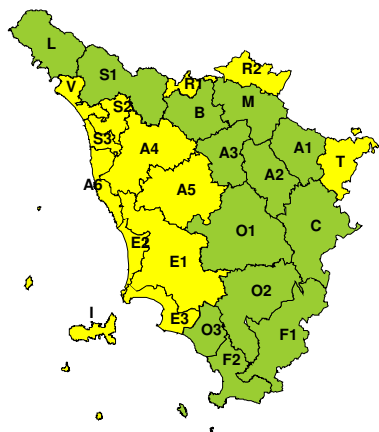
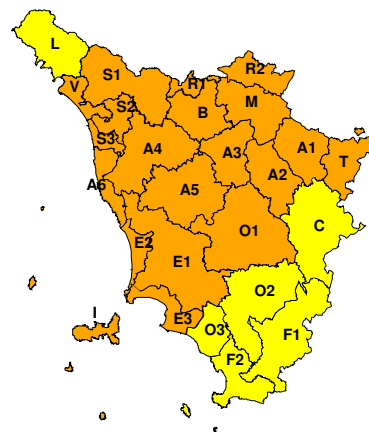


**BOLLETTINO DI VALUTAZIONE DELLE CRITICITÀ**Emissione di **Venerdì, 20 Novembre 2015**, ore **12.39****AVVISO DI CRITICITÀ REGIONALE**Valido dalle ore **00.00** di **Sabato, 21 Novembre 2015** alle ore **18.00** di **Sabato, 21 Novembre 2015****Venerdì, 20 Novembre 2015****Sabato, 21 Novembre 2015****AREE INTERESSATE:**

- | | | |
|-------------------------|-----------------------------|-------------------------|
| ● A1-Arno-Casentino | ● E2-Etruria-Costa Nord | ■ O3-Ombr. Gr-Costa |
| ● A2-Arno-Valdarno Sup. | ● E3-Etruria-Costa Sud | ● R1-Reno |
| ● A3-Arno-Firenze | ■ F1-Fiora e Alb. | ● R2-Romagna-Toscana |
| ● A4-Valdarno Inf. | ■ F2-Fiora e Alb.-Costa e G | ● S1-Serchio-Garf.-Lima |
| ● A5-Valdelsa-Valdera | ● I-Isole | ● S2-Serchio-Lucca |
| ● A6-Arno-Costa | ■ L-Lunigiana | ● S3-Serchio-Costa |
| ● B-Bisenzio e Ombr. Pt | ● M-Mugello-Val di Sieve | ● T-Valtiberina |
| ■ C-Valdichiana | ● O1-Ombr. Gr-Alto | ● V-Versilia |
| ● E1-Etruria | ■ O2-Ombr. Gr-Medio | |

Legenda criticità: VERDE, ■ GIALLO, ● ARANCIONE, ▲ ROSSO**PROVINCE INTERESSATE:** AREZZO, FIRENZE, GROSSETO, LIVORNO, LUCCA, MASSA-CARRARA, PISA, PISTOIA, PRATO, SIENA**FENOMENI PREVISTI**

Una intensa perturbazione interesserà la Toscana a partire dalla sera di oggi e durante la giornata di domani, sabato, con precipitazioni sparse, forti venti occidentali, mareggiate e un sensibile calo termico nella seconda parte di sabato che porterà anche delle deboli nevicate oltre 700-800 metri di quota in appennino.

VENTO: oggi, venerdì, vento da sud-ovest in rinforzo con forti raffiche sulla costa centrale, sui crinali appenninici e sulle zone sottovento. Domani, sabato, vento occidentale in ulteriore rinforzo con raffiche molto forti sulla costa centrale e zone interne, e superiori sui crinali appenninici e sulle zone sottovento.

MARE: oggi, venerdì, aumento del moto ondoso fino a mare molto mosso o localmente agitato al largo in serata a nord dell'Elba. Domani, sabato, mare molto agitato al largo con probabile forte mareggiata sulla costa livornese.

DESCRIZIONE DELLE CRITICITÀ PREVISTE:

Sulla base delle previsioni meteorologiche odierne e delle valutazioni dei possibili effetti al suolo effettuate, si prefigurano i seguenti scenari di criticità:



ZONE DI ALLERTA	RISCHIO	TEMPI	CRITICITÀ
A6, E2, I, S3, V	MAREGGIATE	dalle ore 18.00 Venerdì, 20 Novembre 2015 alle ore 00.00 Sabato, 21 Novembre 2015	GIALLO
A6, E2, I, S3, V	MAREGGIATE	dalle ore 00.00 Sabato, 21 Novembre 2015 alle ore 18.00 Sabato, 21 Novembre 2015	ARANCIONE
A4, A5, A6, E1, E2 E3, I, R1, R2, S2 S3, T, V	VENTO	dalle ore 18.00 Venerdì, 20 Novembre 2015 alle ore 00.00 Sabato, 21 Novembre 2015	GIALLO
A1, A2, A3, A4, A5 A6, B, E1, E2, E3 I, M, O1, R1, R2 S1, S2, S3, T, V	VENTO	dalle ore 00.00 Sabato, 21 Novembre 2015 alle ore 18.00 Sabato, 21 Novembre 2015	ARANCIONE
C, F1, F2, L, O2 O3	VENTO	dalle ore 00.00 Sabato, 21 Novembre 2015 alle ore 18.00 Sabato, 21 Novembre 2015	GIALLO

DESCRIZIONE DEGLI SCENARI DI EVENTO PREVISTI

MAREGGIATE

Criticità Giallo: Sono possibili fenomeni occasionalmente pericolosi per l'incolumità delle persone, in grado di causare disagi e danni a carattere locale.

Sono possibili localizzati e temporanei problemi ai tratti stradali a ridosso della battigia e agli stabilimenti balneari, ritardi nei collegamenti marittimi, temporanei problemi alle attività marittime. Si possono verificare locali situazioni di pericolo per la navigazione da diporto, per le attività sportive e per la balneazione.

MAREGGIATE

Criticità Arancione: Sono previsti fenomeni molto intensi, pericolosi per l'incolumità delle persone, con danni sui beni a carattere diffuso.

Sono probabili problemi ai tratti stradali a ridosso della battigia e agli stabilimenti balneari, ritardi nei collegamenti marittimi, problemi alle attività marittime, pericolo per la navigazione di diporto e per le attività sportive e per la balneazione.

VENTO

Criticità Giallo: Sono possibili fenomeni occasionalmente pericolosi per l'incolumità delle persone, in grado di causare disagi e danni a carattere locale.

Sono possibili rotture di rami e/o locali cadute di alberi, caduta di tegole e/o cornicioni, danni alle strutture provvisorie, trasporto di materiale vario. Sono possibili localizzati problemi alla circolazione stradale e temporanei problemi ai collegamenti aerei e marittimi con disagi e ritardi. Sono possibili occasionali problemi alle reti aeree di comunicazione e di distribuzione di servizi (tra cui telefonia ed elettricità) con temporanei blackout elettrici e telefonici.

VENTO

Criticità Arancione: Sono previsti fenomeni molto intensi, pericolosi per l'incolumità delle persone, con danni sui beni a carattere diffuso.

Sono probabili blackout elettrici e telefonici, caduta di rami e alberi, cornicioni e tegole, danneggiamenti alle strutture provvisorie ed in maniera isolata agli edifici, prolungati problemi alla circolazione stradale e ai collegamenti aerei e marittimi.



Regione Toscana

Centro Funzionale di Monitoraggio Meteo Idrologico - Idraulico
Servizio Idrologico Regionale



Si raccomanda di prendere visione durante l'evento dei Bollettini di Monitoraggio e Aggiornamento emessi a cadenze regolari sul sito www.cfr.toscana.it al fine di seguire l'evolversi della situazione meteo-idrologica.

Centro Funzionale Regionale



RISCHIO IDROGEOLOGICO-IDRAULICO RETICOLO MINORE

Venerdì, 20 Novembre 2015

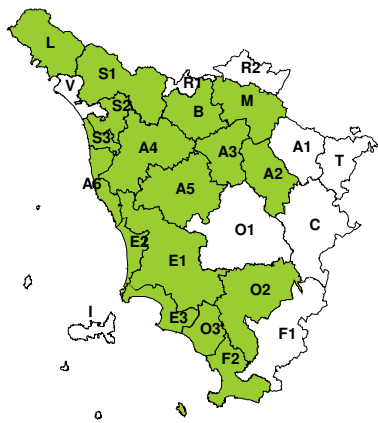


Sabato, 21 Novembre 2015

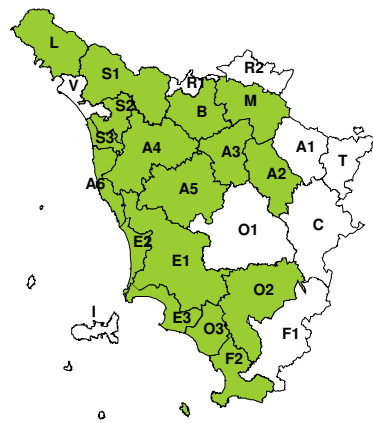


RISCHIO IDRAULICO RETICOLO PRINCIPALE

Venerdì, 20 Novembre 2015

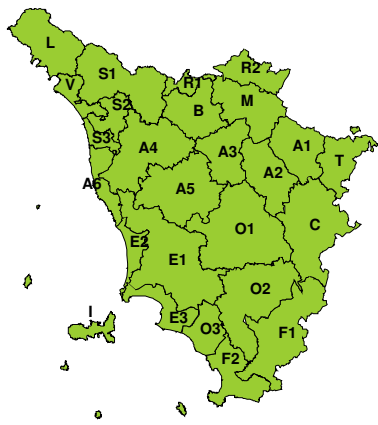


Sabato, 21 Novembre 2015



RISCHIO TEMPORALI FORTI

Venerdì, 20 Novembre 2015



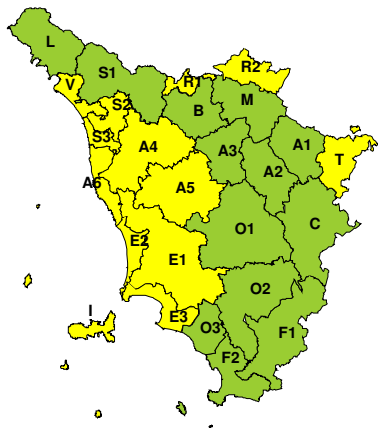
Sabato, 21 Novembre 2015



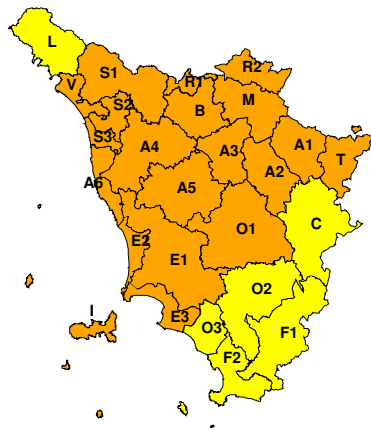


RISCHIO VENTO

Venerdì, 20 Novembre 2015

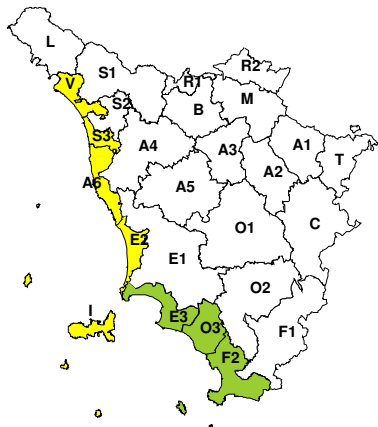


Sabato, 21 Novembre 2015

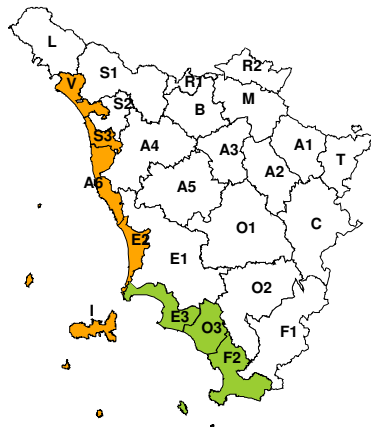


RISCHIO MAREGGIATE

Venerdì, 20 Novembre 2015

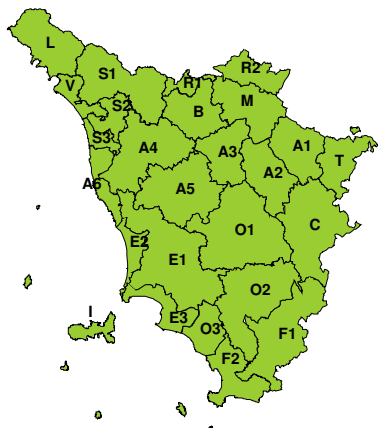


Sabato, 21 Novembre 2015

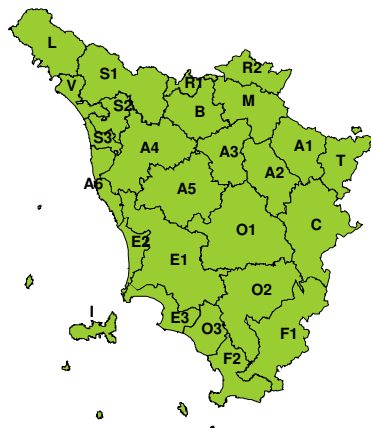


RISCHIO NEVE

Venerdì, 20 Novembre 2015



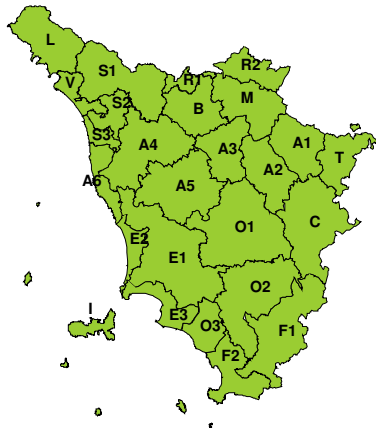
Sabato, 21 Novembre 2015





RISCHIO GHIACCIO

Venerdì, 20 Novembre 2015



Sabato, 21 Novembre 2015

