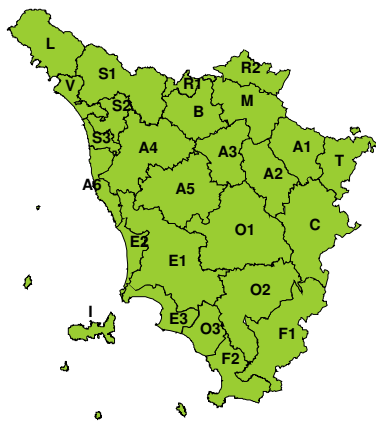
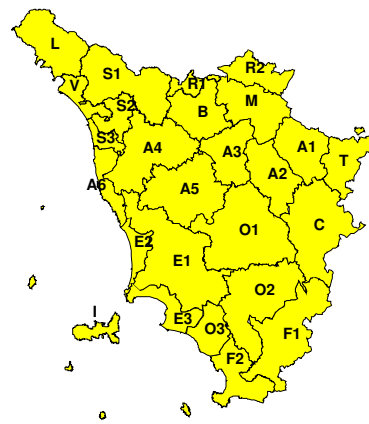



BOLLETTINO DI VALUTAZIONE DELLE CRITICITÀ

 Emissione di **Martedì, 27 Ottobre 2015**, ore 12.50

Martedì, 27 Ottobre 2015

Mercoledì, 28 Ottobre 2015

AREE INTERESSATE:

- | | | |
|-------------------------|-----------------------------|-------------------------|
| ■ A1-Arno-Casentino | ■ E2-Etruria-Costa Nord | ■ O3-Ombr. Gr-Costa |
| ■ A2-Arno-Valdarno Sup. | ■ E3-Etruria-Costa Sud | ■ R1-Reno |
| ■ A3-Arno-Firenze | ■ F1-Fiora e Alb. | ■ R2-Romagna-Toscana |
| ■ A4-Valdarno Inf. | ■ F2-Fiora e Alb.-Costa e G | ■ S1-Serchio-Garf.-Lima |
| ■ A5-Valdelsa-Valdera | ■ I-Isole | ■ S2-Serchio-Lucca |
| ■ A6-Arno-Costa | ■ L-Lunigiana | ■ S3-Serchio-Costa |
| ■ B-Bisenzio e Ombr. Pt | ■ M-Mugello-Val di Sieve | ■ T-Valtiberina |
| ■ C-Valdichiana | ■ O1-Ombr. Gr-Alto | ■ V-Versilia |
| ■ E1-Etruria | ■ O2-Ombr. Gr-Medio | |

Legenda criticità: VERDE, ■ GIALLO, ● ARANCIONE, ▲ ROSSO

PROVINCE INTERESSATE: AREZZO, FIRENZE, GROSSETO, LIVORNO, LUCCA, MASSA-CARRARA, PISA, PISTOIA, PRATO, SIENA

FENOMENI PREVISTI

Una perturbazione atlantica accompagnata da correnti umide e instabili dai quadranti meridionali interesserà la Toscana dal pomeriggio-sera di oggi fino alla prima parte di giovedì. Sono attese precipitazioni su gran parte del territorio regionale, anche a carattere temporalesco, con fenomeni più frequenti ed intensi in prossimità della costa e zone settentrionali.

PIOGGIA: mercoledì, precipitazioni diffuse, anche a carattere di rovescio e temporale, più frequenti ed insistenti in prossimità della costa e zone settentrionali. Cumulati medi significativi e massimi fino a elevati sulle zone di nord-ovest o localmente superiori sui rilievi. Altrove cumulati leggermente inferiori, ma sempre con medi significativi e massimi elevati. Intensità orarie sino a forti in concomitanza dei temporali più intensi.

TEMPORALI: mercoledì, possibili temporali che potrebbero risultare forti e persistenti e accompagnati da intense precipitazioni, elevato numero di fulminazioni, forti colpi di vento e grandinate.

DESCRIZIONE DELLE CRITICITÀ PREVISTE:

Sulla base delle previsioni meteorologiche odierne e delle valutazioni dei possibili effetti al suolo effettuate, si prefigurano i seguenti scenari di criticità:



ZONE DI ALLERTA	RISCHIO	TEMPI	CRITICITÀ
A1, A2, A3, A4, A5 A6, B, C, E1, E2 E3, F1, F2, I, L M, O1, O2, O3, R1 R2, S1, S2, S3, T V	IDROGEOLOGICO IDRAULICO	dalle ore 00.00 Mercoledì, 28 Ottobre 2015 alle ore 00.00 Giovedì, 29 Ottobre 2015	GIALLO
A1, A2, A3, A4, A5 A6, B, C, E1, E2 E3, F1, F2, I, L M, O1, O2, O3, R1 R2, S1, S2, S3, T V	TEMPORALI FORTI	dalle ore 00.00 Mercoledì, 28 Ottobre 2015 alle ore 00.00 Giovedì, 29 Ottobre 2015	GIALLO

DESCRIZIONE DEGLI SCENARI DI EVENTO PREVISTI

IDROGEOLOGICO IDRAULICO

Criticità Giallo: Possibilità di innesco di frane superficiali/colate rapide di detriti o fango in bacini di dimensioni limitate e ruscellamenti superficiali anche con trasporto di materiale con conseguenti possibili danni localizzati alle infrastrutture, edifici e attività agricole, cantieri, insediamenti civili e industriali esposti; possibile innalzamento dei livelli idrometrici dei corsi d'acqua minori, con inondazioni delle aree limitrofe, anche per effetto di criticità locali (tombature, restringimenti, occlusioni delle luci dei ponti, ecc); possibile scorrimento superficiale delle acque nelle strade con fenomeni di rigurgito dei sistemi di smaltimento delle acque piovane e con possibile tracimazione e coinvolgimento delle aree urbane depresse, dei locali interrati e di quelli posti a pian terreno lungo le vie potenzialmente interessate da deflussi idrici; possibili temporanee interruzioni della rete stradale e/o ferroviaria in prossimità di impluvi, canali, zone depresse (sottopassi, tunnel, avvallamenti stradali, etc.) e a valle di porzioni di versante interessate da fenomeni franosi; possibili limitati danni alle opere idrauliche di difesa delle sponde, alle attività agricole, ai cantieri, agli insediamenti civili e industriali in alveo; possibili criticità connesse a localizzate cadute massi.

TEMPORALI FORTI

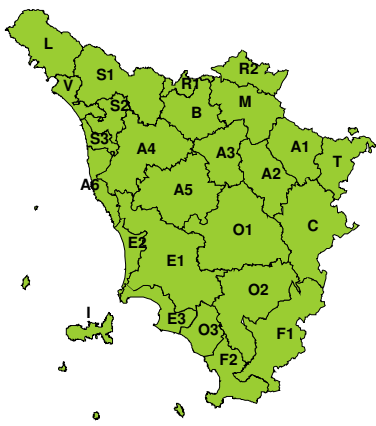
Criticità Giallo: scenario caratterizzato da elevata incertezza previsionale in cui sono possibili fenomeni localmente intensi, occasionalmente pericolosi per l'incolumità delle persone in particolar modo durante lo svolgimento di attività all'aperto, con danni sui beni a carattere localizzato.

Oltre agli effetti descritti nel rischio idrogeologico-idraulico reticolo minore, che in concomitanza dei fenomeni temporaleschi più intensi e persistenti potranno essere repentini ed improvvisi, sono possibili ulteriori criticità a causa delle violente raffiche di vento e/o delle eventuali trombe d'aria con possibilità di rottura di rami e/o caduta di alberi, danni alle strutture provvisorie e/o agli edifici con trasporto di materiale, abbattimento di pali, segnaletica e impalcature con conseguenti effetti sulla viabilità e sulle reti aeree di comunicazione e di distribuzione di servizi (in particolare telefonia, elettricità). A causa delle grandinate possibili danni alle colture agricole, alle coperture di edifici e agli automezzi. A causa delle fulminazioni possibile innesco di incendi e lesioni da fulminazione.



RISCHIO IDROGEOLOGICO-IDRAULICO RETICOLO MINORE

Martedì, 27 Ottobre 2015

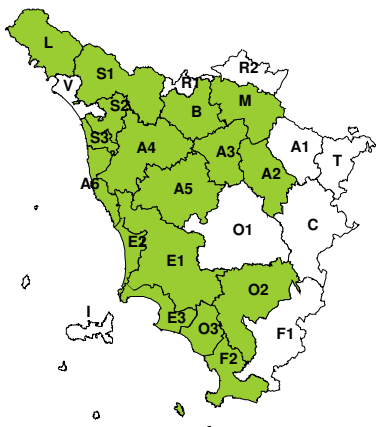


Mercoledì, 28 Ottobre 2015

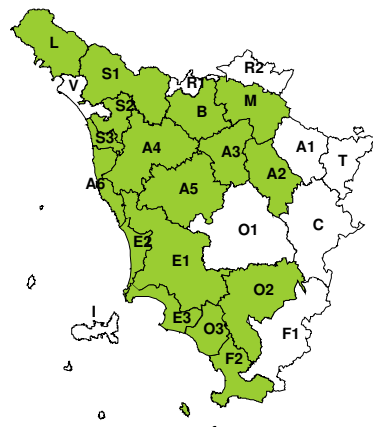


RISCHIO IDRAULICO

Martedì, 27 Ottobre 2015

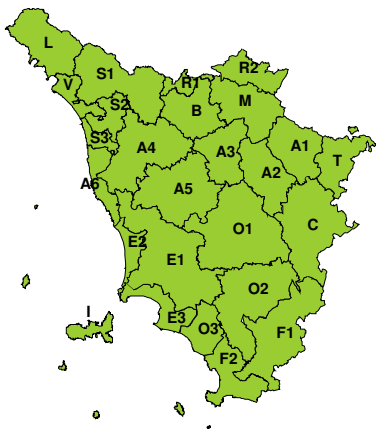


Mercoledì, 28 Ottobre 2015

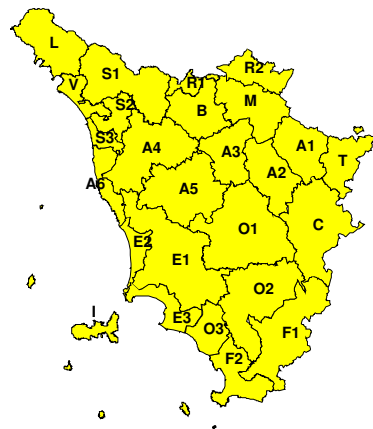


RISCHIO TEMPORALI FORTI

Martedì, 27 Ottobre 2015



Mercoledì, 28 Ottobre 2015





RISCHIO VENTO

Martedì, 27 Ottobre 2015

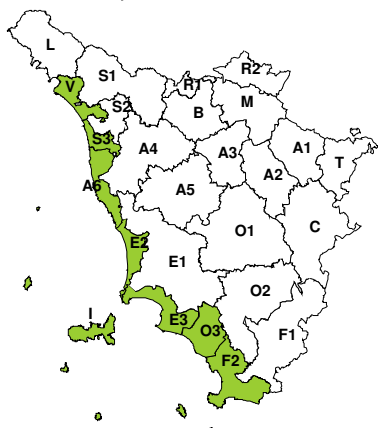


Mercoledì, 28 Ottobre 2015

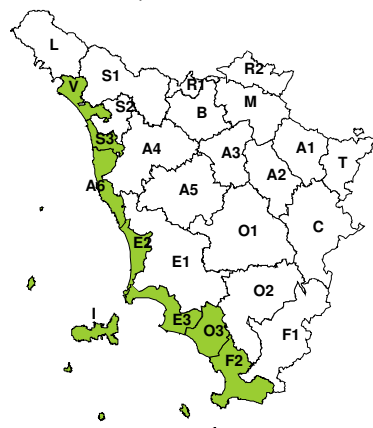


RISCHIO MAREGGIATE

Martedì, 27 Ottobre 2015

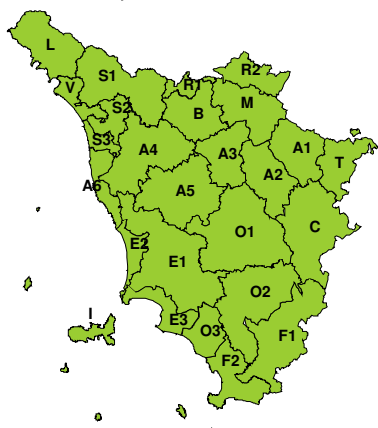


Mercoledì, 28 Ottobre 2015



RISCHIO NEVE

Martedì, 27 Ottobre 2015



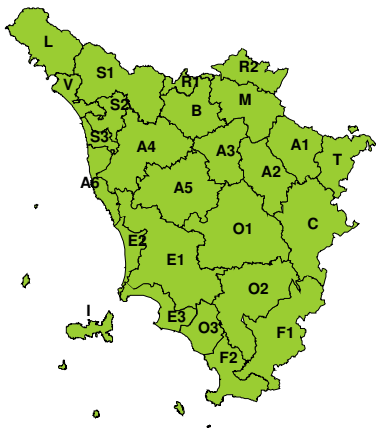
Mercoledì, 28 Ottobre 2015





RISCHIO GHIACCIO

Martedì, 27 Ottobre 2015



Mercoledì, 28 Ottobre 2015

