

**BOLLETTINO DI VALUTAZIONE DELLE CRITICITÀ**Emissione di **Giovedì, 15 Ottobre 2015**, ore 12.34**Giovedì, 15 Ottobre 2015****Venerdì, 16 Ottobre 2015****AREE INTERESSATE:**

A1-Arno-Casentino  
 A2-Arno-Valdarno Sup.  
 A3-Arno-Firenze  
 A4-Valdarno Inf.  
 A5-Valdelsa-Valdera  
**A6-Arno-Costa**  
 B-Bisenzio e Ombr. Pt  
 C-Valdichiana  
 E1-Etruria

**E2-Etruria-Costa Nord**  
 E3-Etruria-Costa Sud  
 F1-Fiora e Alb.  
 F2-Fiora e Alb.-Costa e G  
**I-Isole**  
**L-Lunigiana**  
 M-Mugello-Val di Sieve  
 O1-Ombr. Gr-Alto  
 O2-Ombr. Gr-Medio

O3-Ombr. Gr-Costa  
 R1-Reno  
 R2-Romagna-Toscana  
**S1-Serchio-Garf.-Lima**  
**S2-Serchio-Lucca**  
**S3-Serchio-Costa**  
 T-Valtiberina  
**V-Versilia**

**Legenda criticità:** VERDE, **■** GIALLO, **●** ARANCIONE, **▲** ROSSO

**PROVINCE INTERESSATE:** LIVORNO, LUCCA, MASSA-CARRARA, PISA, PISTOIA

**FENOMENI PREVISTI**

oggi, giovedì, un'area depressionaria si muove dalla Francia verso il nord della penisola italiana determinando un rinforzo dei venti da ovest e aumento del moto ondoso.

**MARE:** Oggi, Giovedì, e fino alla mattina di domani mare agitato sulla costa centro-settentrionale; mare temporaneamente molto agitato a largo a nord di Capraia. Attenuazione del moto ondoso nella seconda parte della giornata di domani.

**VENTO:** Oggi, Giovedì, e fino alla mattina di domani vento occidentale con forti raffiche sulla costa centro-settentrionale. Vento in attenuazione dalla tarda mattinata di domani.

**DESCRIZIONE DELLE CRITICITÀ PREVISTE:**

Sulla base delle previsioni meteorologiche odierne e delle valutazioni dei possibili effetti al suolo effettuate, si prefigurano i seguenti scenari di criticità:



| ZONE DI ALLERTA               | RISCHIO    | TEMPI   | CRITICITÀ     |
|-------------------------------|------------|---|---------------|
| A6, E2, I, S3, V              | MAREGGIATE | dalle ore 13.00 Giovedì, 15<br>Ottobre 2015<br>alle ore 12.00 Venerdì, 16<br>Ottobre 2015 | <b>GIALLO</b> |
| A6, E2, I, L, S1<br>S2, S3, V | VENTO      | dalle ore 13.00 Giovedì, 15<br>Ottobre 2015<br>alle ore 12.00 Venerdì, 16<br>Ottobre 2015 | <b>GIALLO</b> |

**DESCRIZIONE DEGLI SCENARI DI EVENTO PREVISTI****MAREGGIATE**

**Criticità Giallo:** Sono possibili temporanei problemi ai tratti stradali a ridosso della battigia, temporanei problemi agli stabilimenti balneari, ritardi nei collegamenti marittimi, problemi alle attività marittime, pericolo per la navigazione di diporto, pericolo per le attività sportive e per la balneazione.

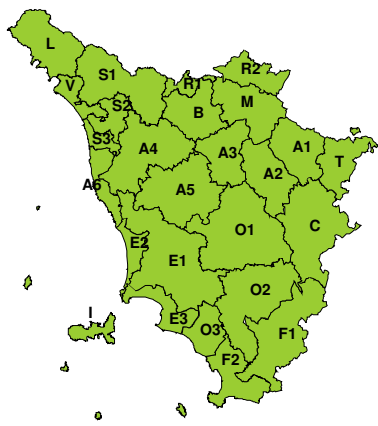
**VENTO**

**Criticità Giallo:** Sono possibili isolati blackout elettrici e telefonici, cadute di rami, isolate cadute di alberi, cornicioni e tegole, isolati danneggiamenti alle strutture provvisorie, temporanei problemi alla circolazione stradale e ai collegamenti aerei e marittimi.



**RISCHIO IDROGEOLOGICO-IDRAULICO RETICOLO MINORE**

**Giovedì, 15 Ottobre 2015**



**Venerdì, 16 Ottobre 2015**



**RISCHIO IDRAULICO**

**Giovedì, 15 Ottobre 2015**

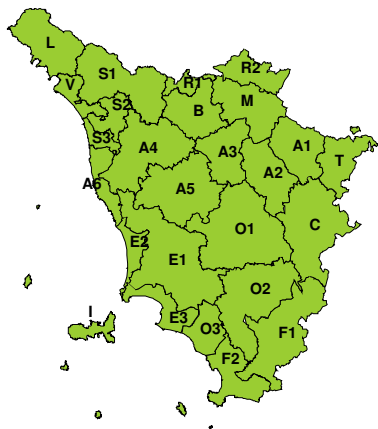


**Venerdì, 16 Ottobre 2015**



**RISCHIO TEMPORALI FORTI**

**Giovedì, 15 Ottobre 2015**



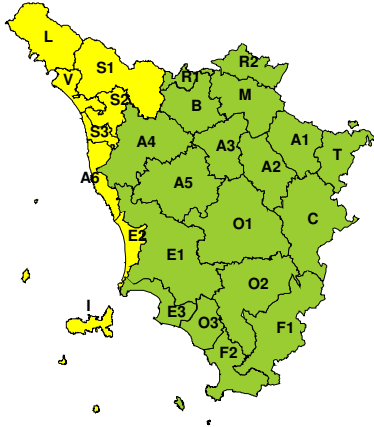
**Venerdì, 16 Ottobre 2015**





**RISCHIO VENTO**

**Giovedì, 15 Ottobre 2015**

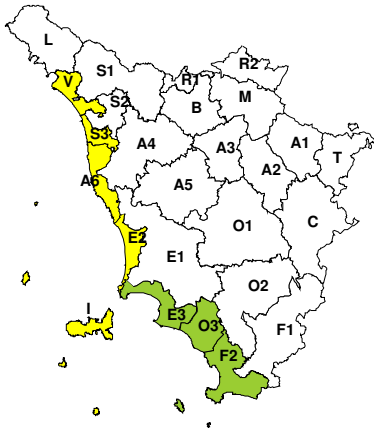


**Venerdì, 16 Ottobre 2015**



**RISCHIO MAREGGIATE**

**Giovedì, 15 Ottobre 2015**

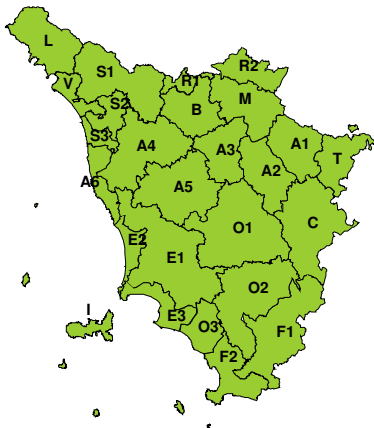


**Venerdì, 16 Ottobre 2015**



**RISCHIO NEVE**

**Giovedì, 15 Ottobre 2015**



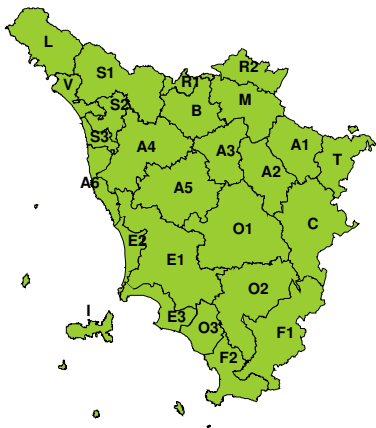
**Venerdì, 16 Ottobre 2015**





**RISCHIO GHIACCIO**

**Giovedì, 15 Ottobre 2015**



**Venerdì, 16 Ottobre 2015**

