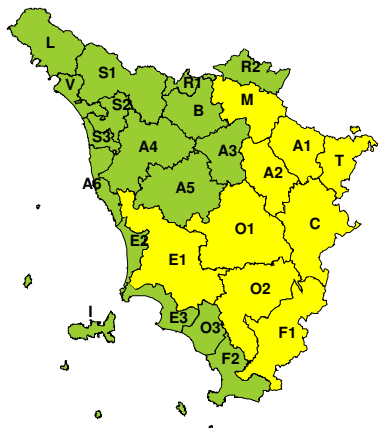
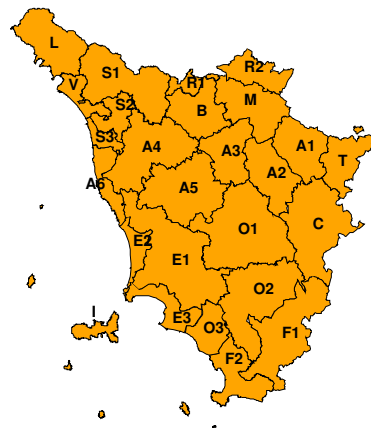


Emissione di **Domenica, 09 Agosto 2015**, ore **11.35****AVVISO DI CRITICITÀ REGIONALE**Valido dalle ore **13.00** di **Domenica, 09 Agosto 2015** alle ore **00.00** di **Martedì, 11 Agosto 2015****BOLLETTINO DI VALUTAZIONE DELLE CRITICITÀ****Domenica, 09 Agosto 2015****Lunedì, 10 Agosto 2015****AREE INTERESSATE:**

- | | | |
|-------------------------|-----------------------------|-------------------------|
| ● A1-Arno-Casentino | ● E2-Etruria-Costa Nord | ● O3-Omr. Gr-Costa |
| ● A2-Arno-Valdarno Sup. | ● E3-Etruria-Costa Sud | ● R1-Reno |
| ● A3-Arno-Firenze | ● F1-Fiora e Alb. | ● R2-Romagna-Toscana |
| ● A4-Valdarno Inf. | ● F2-Fiora e Alb.-Costa e G | ● S1-Serchio-Garf.-Lima |
| ● A5-Valdelsa-Valdera | ● I-Isole | ● S2-Serchio-Lucca |
| ● A6-Arno-Costa | ● L-Lunigiana | ● S3-Serchio-Costa |
| ● B-Bisenzio e Ombr. Pt | ● M-Mugello-Val di Sieve | ● T-Valtiberina |
| ● C-Valdichiana | ● O1-Omr. Gr-Alto | ● V-Versilia |
| ● E1-Etruria | ● O2-Omr. Gr-Medio | |

Legenda criticità: VERDE, ■ GIALLO, ● ARANCIONE, ▲ ROSSO

PROVINCE INTERESSATE: AREZZO, FIRENZE, GROSSETO, LIVORNO, LUCCA, MASSA-CARRARA, PISA, PISTOIA, PRATO, SIENA
FENOMENI PREVISTI

Domenica, aumento dell'instabilità con possibili isolati temporali pomeridiani nelle zone interne della nostra regione, in generale di breve durata ma anche di forte intensità e associati a colpi di vento e locali grandinate.

Lunedì il passaggio di una perturbazione porterà tempo perturbato con temporali sparsi di forte intensità più frequenti lungo la costa in mattinata e su gran parte della regione nel pomeriggio-sera. Possibilità di fenomeni molto forti con piogge abbondanti, violenti colpi di vento o trombe d'aria e grandinate di grosse dimensioni.

DESCRIZIONE DELLE CRITICITÀ PREVISTE:

Sulla base delle previsioni meteorologiche odierne e delle valutazioni dei possibili effetti al suolo effettuate, si prefigurano i seguenti scenari di criticità:



ZONE DI ALLERTA	RISCHIO	TEMPI	CRITICITÀ
A1, A2, C, E1, F1 M, O1, O2, T	TEMPORALI	dalle ore 13.00 Domenica, 09 Agosto 2015 alle ore 22.00 Domenica, 09 Agosto 2015	GIALLO
A1, A2, A3, A4, A5 A6, B, C, E1, E2 E3, F1, F2, I, L M, O1, O2, O3, R1 R2, S1, S2, S3, T V	TEMPORALI	dalle ore 00.00 Lunedì, 10 Agosto 2015 alle ore 07.00 Lunedì, 10 Agosto 2015	GIALLO
A1, A2, A3, A4, A5 A6, B, C, E1, E2 E3, F1, F2, I, L M, O1, O2, O3, R1 R2, S1, S2, S3, T V	TEMPORALI	dalle ore 07.00 Lunedì, 10 Agosto 2015 alle ore 00.00 Martedì, 11 Agosto 2015	ARANCIONE



DESCRIZIONE DEGLI SCENARI DI EVENTO PREVISTI

TEMPORALI

Criticità Giallo: Scenario caratterizzato da elevata incertezza previsionale in cui sono possibili fenomeni localmente intensi, occasionalmente pericolosi per l'incolumità delle persone in particolar modo durante lo svolgimento di attività particolari, con danni sui beni a carattere localizzato.

A causa della forti ed improvvise precipitazioni possibilità di innesco di frane superficiali/colate rapide di detriti o fango in bacini di dimensioni limitate e ruscellamenti superficiali anche con trasporto di materiale con conseguenti possibili danni localizzati alle infrastrutture, edifici e attività agricole, cantieri, insediamenti civili e industriali esposti; possibili improvvisi innalzamenti dei livelli idrometrici dei corsi d'acqua minori, con inondazioni delle aree limitrofe, anche per effetto di criticità locali (tombature, restringimenti, occlusioni delle luci dei ponti, ecc); possibile scorrimento superficiale delle acque nelle strade con fenomeni di rigurgito dei sistemi di smaltimento delle acque piovane e con possibile tracimazione e coinvolgimento delle aree urbane depresse, dei locali interrati e di quelli posti a pian terreno lungo le vie potenzialmente interessate da deflussi idrici; possibili temporanee interruzioni della rete stradale e/o ferroviaria in prossimità di impluvi, canali, zone depresse (sottopassi, tunnel, avvallamenti stradali, etc.) e a valle di porzioni di versante interessate da fenomeni franosi; possibili limitati danni alle opere idrauliche e di difesa delle sponde, alle attività agricole, ai cantieri, agli insediamenti civili e industriali in alveo; possibili criticità connesse a localizzate cadute di massi.

A causa delle violente raffiche di vento o delle eventuali trombe d'aria possibilità di danni agli edifici e alle strutture provvisorie con trasporto di materiale, rottura di rami, caduta di alberi e abbattimento di pali, segnaletica e impalcature con conseguenti effetti sulla viabilità e sulle reti aeree di comunicazione e di distribuzione di servizi (in particolare telefonia, elettricità).

A causa delle grandinate danni alle colture agricole, alle coperture di edifici e agli automezzi.

A causa delle fulminazioni possibile innesco di incendi e lesioni da fulminazione.

TEMPORALI

Criticità Arancione: Sono previsti fenomeni molto intensi, pericolosi per l'incolumità delle persone, con danni sui beni a carattere diffuso.

A causa delle forti ed improvvise precipitazioni possibilità di fenomeni diffusi di instabilità di versante, localmente anche profonda, in contesti geologici particolarmente critici nonché egrave; di frane superficiali e colate rapide di detriti o di fango; possibilità di significativi ruscellamenti superficiali, anche con trasporto di materiale, e di aperture di voragini per fenomeni di erosione; possibilità di improvvisi innalzamenti dei livelli idrometrici dei corsi d'acqua minori, con fenomeni di inondazione delle aree limitrofe, anche per effetto di criticità locali (tombature, restringimenti, occlusioni delle luci dei ponti, etc.). Possibili allagamenti di locali interrati e di quelli posti a pian terreno lungo vie potenzialmente interessate da deflussi idrici e danni e allagamenti a singoli edifici o centri abitati, infrastrutture, edifici e attività agricole, cantieri, insediamenti civili e industriali esposti ai suddetti fenomeni; possibili interruzioni della rete stradale e/o ferroviaria in prossimità di impluvi e a valle di frane e colate di detrito in zone depresse in prossimità del reticolo idrografico; possibili danni alle opere di contenimento, regimazione e attraversamento dei corsi d'acqua; possibili danni a infrastrutture, edifici e attività agricole, cantieri, insediamenti civili e industriali situati in aree inondabili; possibili criticità connesse a cadute massi in più grave; punti del territorio.

A causa delle violente raffiche di vento o delle eventuali trombe d'aria possibilità di danni agli edifici e alle strutture provvisorie con trasporto di materiale, rottura di rami, caduta di alberi e abbattimento di pali, segnaletica e impalcature con conseguenti effetti sulla viabilità e sulle reti aeree di comunicazione e di distribuzione di servizi (in particolare telefonia, elettricità).

A causa delle grandinate danni alle colture agricole, alle coperture di edifici e agli automezzi.

A causa delle fulminazioni possibile innesco di incendi e lesioni da fulminazione.

Si raccomanda di prendere visione durante l'evento dei Bollettini di Monitoraggio e Aggiornamento emessi a cadenze regolari sul sito www.cfr.toscana.it al fine di seguire l'evolversi della situazione meteo-idrologica.

Centro Funzionale Regionale



RISCHIO IDROGEOLOGICO-IDRAULICO

Domenica, 09 Agosto 2015

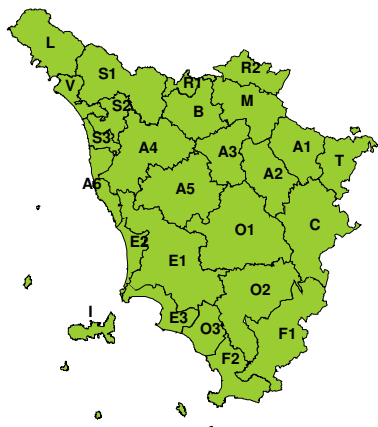


Lunedì, 10 Agosto 2015



RISCHIO IDRAULICO

Domenica, 09 Agosto 2015

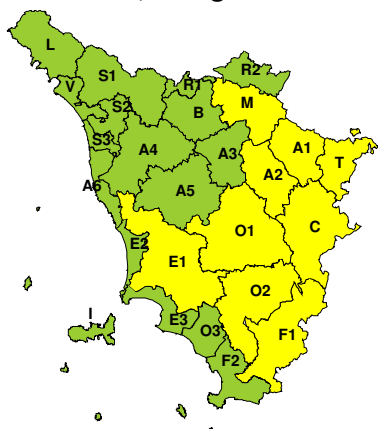


Lunedì, 10 Agosto 2015



RISCHIO TEMPORALI

Domenica, 09 Agosto 2015



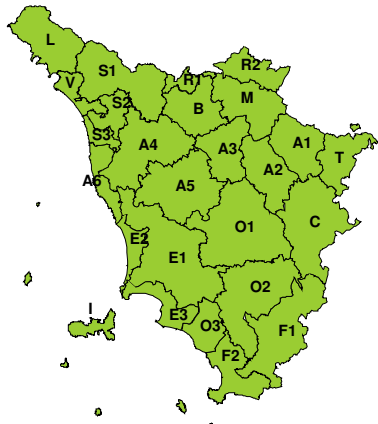
Lunedì, 10 Agosto 2015





RISCHIO VENTO

Domenica, 09 Agosto 2015

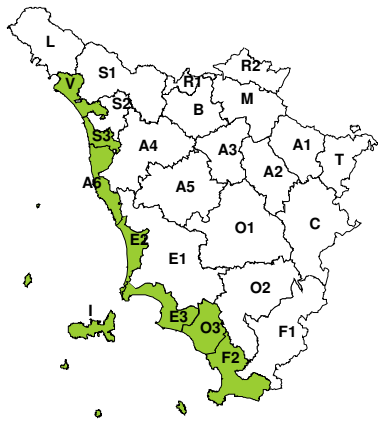


Lunedì, 10 Agosto 2015

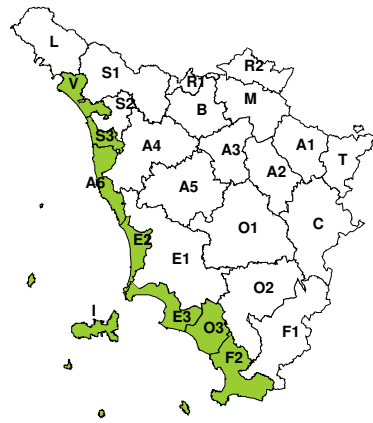


RISCHIO MAREGGIATE

Domenica, 09 Agosto 2015



Lunedì, 10 Agosto 2015



RISCHIO NEVE

Domenica, 09 Agosto 2015



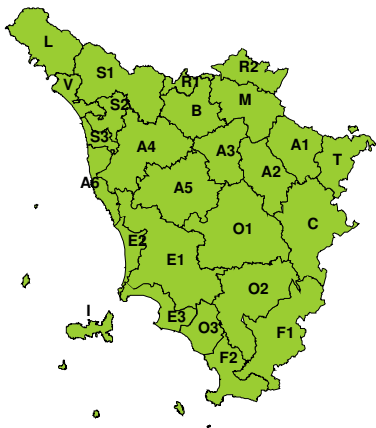
Lunedì, 10 Agosto 2015





RISCHIO GHIACCIO

Domenica, 09 Agosto 2015



Lunedì, 10 Agosto 2015

