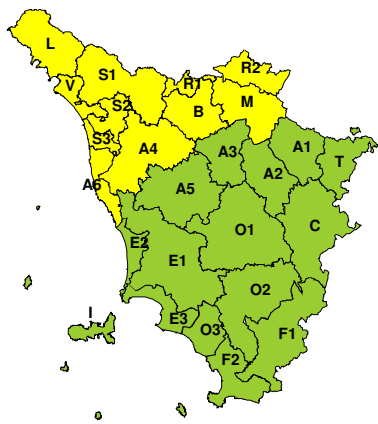
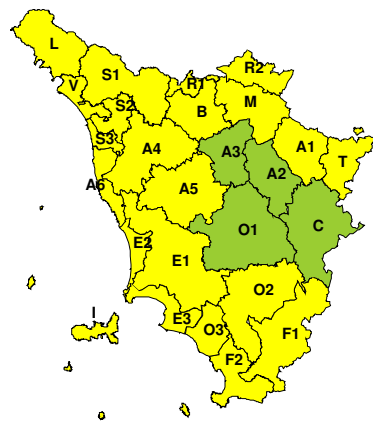


**BOLLETTINO DI VALUTAZIONE DELLE CRITICITÀ**Emissione di **Giovedì, 19 Ottobre 2023**, ore 12.55**Giovedì, 19 Ottobre 2023****Venerdì, 20 Ottobre 2023****AREE INTERESSATE:**

- | | | |
|---|--|--|
| <ul style="list-style-type: none"> ■ A1-Arno-Casentino A2-Arno-Valdarno Sup. A3-Arno-Firenze ■ A4-Valdarno Inf. ■ A5-Valdelsa-Valdera ■ A6-Arno-Costa ■ B-Bisenzio e Ombr. Pt C-Valdichiana ■ E1-Etruria | <ul style="list-style-type: none"> ■ E2-Etruria-Costa Nord ■ E3-Etruria-Costa Sud ■ F1-Fiora e Alb. ■ F2-Fiora e Alb.-Costa e G ■ I-Isole ■ L-Lunigiana ■ M-Mugello-Val di Sieve O1-Ombr. Gr-Alto ■ O2-Ombr. Gr-Medio | <ul style="list-style-type: none"> ■ O3-Ombr. Gr-Costa ■ R1-Reno ■ R2-Romagna-Toscana ■ S1-Serchio-Garf.-Lima ■ S2-Serchio-Lucca ■ S3-Serchio-Costa ■ T-Valtiberina ■ V-Versilia |
|---|--|--|

Legenda criticità: VERDE, ■ GIALLO, ● ARANCIONE, ▲ ROSSO

PROVINCE INTERESSATE: AREZZO, FIRENZE, GROSSETO, LIVORNO, LUCCA, MASSA-CARRARA, PISA, PISTOIA, PRATO, SIENA

FENOMENI PREVISTI

una profonda depressione interessa buona parte dell'Europa. Tempo instabile e a tratti perturbato sulla Toscana.

PIOGGIA: nel pomeriggio di oggi, giovedì, rovesci e locali temporali saranno possibili sulle zone settentrionali. Attesi cumulati medi fino a 20-30 mm, massimi fino a 60-70 mm su Lunigiana e Garfagnana, 30-40 mm altrove. Domani, venerdì, precipitazioni anche temporalesche sul centro-nord della regione nel pomeriggio-sera. Cumulati medi fino a 20-30 mm sul nord-ovest, 10-20 altrove. Massimi fino a 40-60 mm e intensità fino a 30-40 mm/h.

TEMPORALI: oggi, giovedì, possibilità di temporali sparsi sul nord della regione. Domani, venerdì, rovesci e temporali sparsi nel pomeriggio e in serata sulle zone centro-settentrionali, localmente di forte intensità.

VENTO: oggi, giovedì, venti di Scirocco con possibili raffiche fino a 50-60 km/h su sulle zone centro-meridionali e sull'Appennino. Domani, giovedì, venti forti da sud in mattinata con raffiche fino 70-90 km/h sulle zone centro-meridionali. Raffiche fino a 90-100 km/h sull'Appennino, anche oltre sulle zone di crinale. Rotazione a Libeccio nel pomeriggio e progressiva attenuazione dell'intensità.

MARE: oggi, giovedì, mare localmente molto mosso a sud dell'Elba. Domani, venerdì, mare molto mosso o localmente agitato a nord di Capraia in serata.

DESCRIZIONE DELLE CRITICITÀ PREVISTE:

Sulla base delle previsioni meteorologiche odierne e delle valutazioni dei possibili effetti al suolo effettuate, si prefigurano i seguenti scenari di criticità:



ZONE DI ALLERTA	RISCHIO	TEMPI	CRITICITÀ
A4, A6, B, M, R1 R2	IDROGEOLOGICO IDRAULICO RETICOLO MINORE	dalle ore 13.00 Giovedì, 19 Ottobre 2023 alle ore 23.59 Giovedì, 19 Ottobre 2023	GIALLO
A4, A5, A6, E1, E2 E3, I	IDROGEOLOGICO IDRAULICO RETICOLO MINORE	dalle ore 12.00 Venerdì, 20 Ottobre 2023 alle ore 23.59 Venerdì, 20 Ottobre 2023	GIALLO
L, S1, S2, S3, V	IDROGEOLOGICO IDRAULICO RETICOLO MINORE	dalle ore 13.00 Giovedì, 19 Ottobre 2023 alle ore 23.59 Venerdì, 20 Ottobre 2023	GIALLO
A6, E2, S3, V	MAREGGIATE	dalle ore 15.00 Venerdì, 20 Ottobre 2023 alle ore 23.59 Venerdì, 20 Ottobre 2023	GIALLO
A4, A5, A6, E1, E2 E3, I, S2, S3	TEMPORALI FORTI	dalle ore 12.00 Venerdì, 20 Ottobre 2023 alle ore 23.59 Venerdì, 20 Ottobre 2023	GIALLO
A4, A6, B, L, M R1, R2, S1, S2, S3 V	TEMPORALI FORTI	dalle ore 13.00 Giovedì, 19 Ottobre 2023 alle ore 23.59 Giovedì, 19 Ottobre 2023	GIALLO
A1, B, E1, E2, E3 F1, F2, I, L, M O2, O3, R1, R2, S1 T	VENTO	dalle ore 08.00 Venerdì, 20 Ottobre 2023 alle ore 18.00 Venerdì, 20 Ottobre 2023	GIALLO



DESCRIZIONE DEGLI SCENARI DI EVENTO PREVISTI

IDROGEOLOGICO

IDRAULICO RETICOLO MINORE

Criticità Giallo: Possibilità di innesco di frane superficiali/colate rapide di detriti o fango in bacini di dimensioni limitate e ruscellamenti superficiali anche con trasporto di materiale con conseguenti possibili danni localizzati alle infrastrutture, edifici e attività agricole, cantieri, insediamenti civili e industriali esposti; possibile innalzamento dei livelli idrometrici dei corsi d'acqua minori, con inondazioni delle aree limitrofe, anche per effetto di criticità locali (tombature, restringimenti, occlusioni delle luci dei ponti, ecc); possibile scorrimento superficiale delle acque nelle strade con fenomeni di rigurgito dei sistemi di smaltimento delle acque piovane e con possibile tracimazione e coinvolgimento delle aree urbane depresse, dei locali interrati e di quelli posti a pian terreno lungo le vie potenzialmente interessate da deflussi idrici; possibili temporanee interruzioni della rete stradale e/o ferroviaria in prossimità di impluvi, canali, zone depresse (sottopassi, tunnel, avvallamenti stradali, etc.) e a valle di porzioni di versante interessate da fenomeni franosi; possibili limitati danni alle opere idrauliche di difesa delle sponde, alle attività agricole, ai cantieri, agli insediamenti civili e industriali in alveo; possibili criticità connesse a localizzate cadute massi.

MAREGGIATE

Criticità Giallo: Sono possibili fenomeni occasionalmente pericolosi per l'incolumità delle persone, in grado di causare disagi e danni a carattere locale.

Sono possibili localizzati e temporanei problemi ai tratti stradali a ridosso della battigia con localizzate interruzioni della viabilità. Sono possibili problemi o danneggiamenti agli stabilimenti balneari e alle attività marittime. Sono possibili ritardi nei collegamenti marittimi. Si possono verificare situazioni di locale pericolo per la balneazione, per la navigazione da diporto e per le attività sportive.

TEMPORALI FORTI

Criticità Giallo: In uno scenario caratterizzato da elevata incertezza previsionale, saranno possibili fenomeni intensi occasionalmente pericolosi per l'incolumità delle persone e in grado di causare disagi e danni a carattere locale. Saranno possibili gli effetti riconducibili al rischio **idrogeologico-idraulico reticolo minore**, che potrebbero verificarsi in maniera repentina ed improvvisa.

A causa delle violente raffiche di **vento**, saranno possibili ulteriori effetti tra cui ad esempio, rottura di rami e/o caduta di alberi, caduta di tegole, danni alle strutture provvisorie e/o agli edifici, abbattimento di pali, segnaletica e impalcature, trasporto di materiale, disagi e/o interruzione della viabilità e danneggiamenti alle reti di distribuzione di servizi (tra cui telefonia ed elettricità) con conseguenti interruzioni.

Nel caso in cui si verificano **grandinate** saranno inoltre possibili danni alle colture agricole, alle coperture degli edifici e agli automezzi.

Infine a causa delle **fulminazioni** saranno possibili danneggiamenti agli edifici, alberi e alle reti di distribuzione di servizi (tra cui telefonia ed elettricità) e eventualmente l'innesco di incendi in aree boschive.

VENTO

Criticità Giallo: Sono possibili fenomeni occasionalmente pericolosi per l'incolumità delle persone, in grado di causare disagi e danni a carattere locale.

Sono possibili isolate rotture di rami e/o caduta di alberi, caduta di tegole e cornicioni, localizzati danni alle strutture provvisorie, con trasporto di materiale vario.

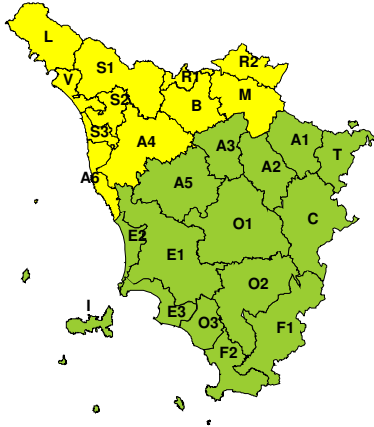
Sono possibili localizzati problemi alla circolazione stradale in particolare su viadotti e ponti, con temporanee interruzioni della viabilità. Sono possibili occasionali disagi dovuti a ritardi o cancellazioni dei collegamenti terrestri, ferroviari, aerei e marittimi.

Sono possibili occasionali problemi alle reti di distribuzione di servizi (tra cui telefonia ed elettricità) con temporanee interruzioni dei servizi.

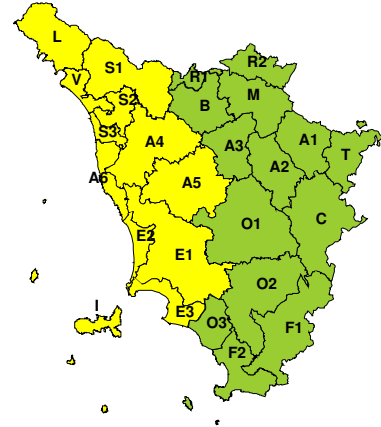


RISCHIO IDROGEOLOGICO-IDRAULICO RETICOLO MINORE

Giovedì, 19 Ottobre 2023

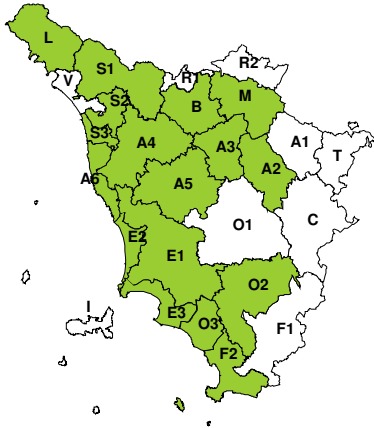


Venerdì, 20 Ottobre 2023

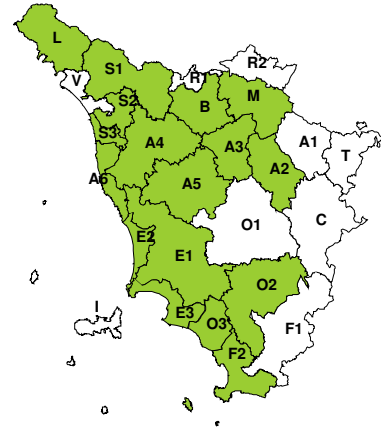


RISCHIO IDRAULICO RETICOLO PRINCIPALE

Giovedì, 19 Ottobre 2023

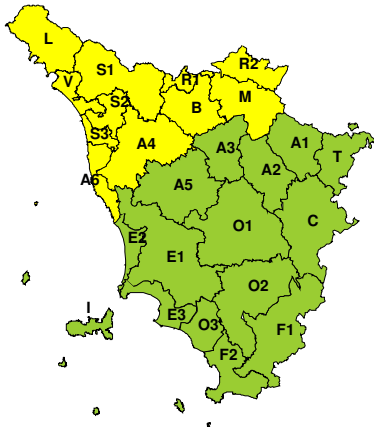


Venerdì, 20 Ottobre 2023

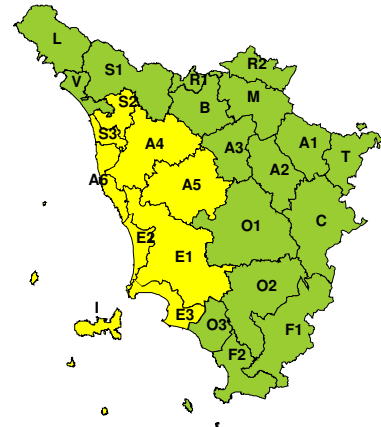


RISCHIO TEMPORALI FORTI

Giovedì, 19 Ottobre 2023



Venerdì, 20 Ottobre 2023



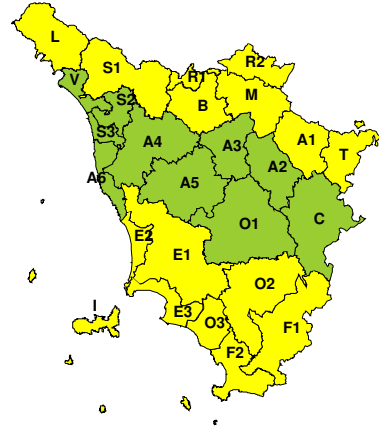


RISCHIO VENTO

Giovedì, 19 Ottobre 2023

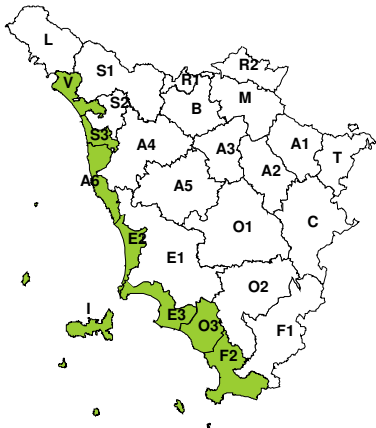


Venerdì, 20 Ottobre 2023

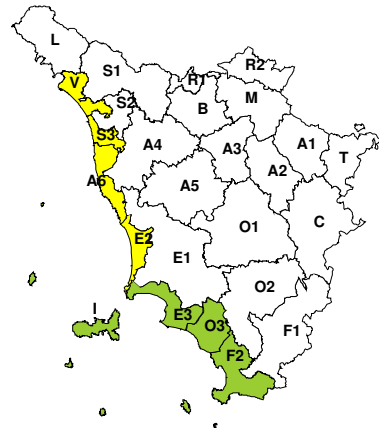


RISCHIO MAREGGIATE

Giovedì, 19 Ottobre 2023

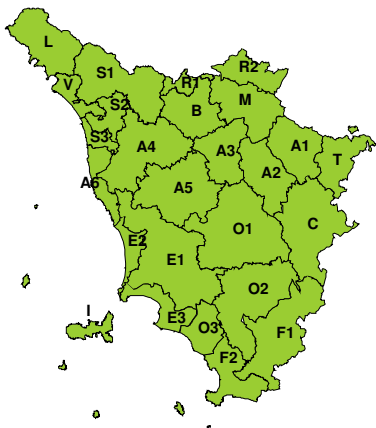


Venerdì, 20 Ottobre 2023

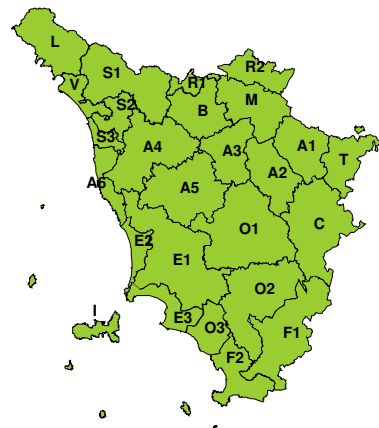


RISCHIO NEVE

Giovedì, 19 Ottobre 2023



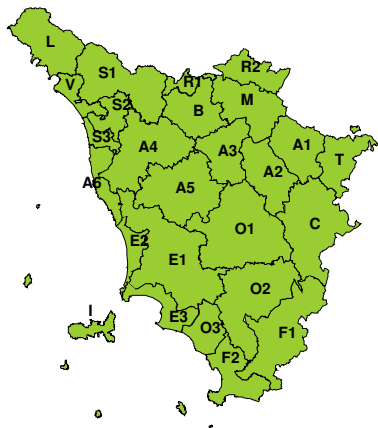
Venerdì, 20 Ottobre 2023





RISCHIO GHIACCIO

Giovedì, 19 Ottobre 2023



Venerdì, 20 Ottobre 2023

