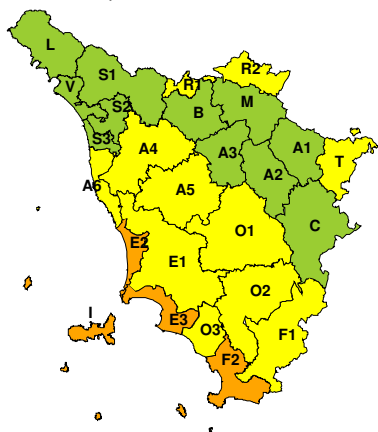
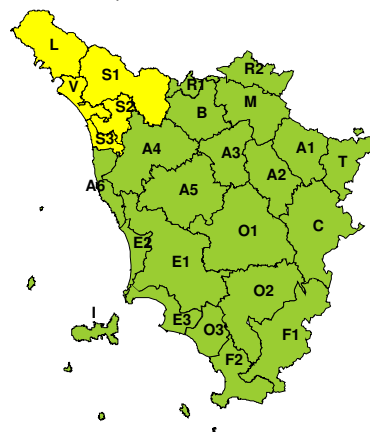


**BOLLETTINO DI VALUTAZIONE DELLE CRITICITÀ**Emissione di **Lunedì, 21 Febbraio 2022**, ore 12.18**AVVISO DI CRITICITÀ REGIONALE**Valido fino alle ore 20.00 di **Lunedì, 21 Febbraio 2022****Lunedì, 21 Febbraio 2022****Martedì, 22 Febbraio 2022****AREE INTERESSATE:**

- |                              |                                    |                                |
|------------------------------|------------------------------------|--------------------------------|
| A1-Arno-Casentino            | ● <b>E2-Etruria-Costa Nord</b>     | ■ <b>O3-Ombr. Gr-Costa</b>     |
| A2-Arno-Valdarno Sup.        | ● <b>E3-Etruria-Costa Sud</b>      | ■ <b>R1-Reno</b>               |
| A3-Arno-Firenze              | ■ <b>F1-Fiora e Alb.</b>           | ■ <b>R2-Romagna-Toscana</b>    |
| ■ <b>A4-Valdarno Inf.</b>    | ● <b>F2-Fiora e Alb.-Costa e G</b> | ■ <b>S1-Serchio-Garf.-Lima</b> |
| ■ <b>A5-Valdelsa-Valdera</b> | ● <b>I-Isole</b>                   | ■ <b>S2-Serchio-Lucca</b>      |
| ■ <b>A6-Arno-Costa</b>       | ■ <b>L-Lunigiana</b>               | ■ <b>S3-Serchio-Costa</b>      |
| B-Bisenzio e Ombr. Pt        | M-Mugello-Val di Sieve             | ■ <b>T-Valtiberina</b>         |
| C-Valdichiana                | ■ <b>O1-Ombr. Gr-Alto</b>          | ■ <b>V-Versilia</b>            |
| ■ <b>E1-Etruria</b>          | ■ <b>O2-Ombr. Gr-Medio</b>         |                                |

**Legenda criticità:** VERDE, ■ GIALLO, ● ARANCIONE, ▲ ROSSO

**PROVINCE INTERESSATE:** AREZZO, FIRENZE, GROSSETO, LIVORNO, LUCCA, MASSA-CARRARA, PISA, PISTOIA, PRATO, SIENA

**FENOMENI PREVISTI**

oggi transito di un fronte freddo cui si assoceranno rovesci sparsi e forti venti, domani pressione in aumento con residue raffiche.

**PIOGGIA:** fino al tardo pomeriggio di oggi, lunedì, precipitazioni sparse, anche a carattere di rovescio o breve temporale, più frequenti nelle zone interne e sulla costa centro-meridionale. Tendenza a rapido esaurimento dei fenomeni in serata. Cumulati medi non significativi e massimi puntuali non elevati. Domani, martedì, nulla da segnalare.

**TEMPORALI:** oggi, lunedì, possibilità di locali temporali tra la tarda mattinata e il pomeriggio. Raffiche di vento e grandinate solo occasionali.

**VENTO:** oggi, lunedì, rapido rinforzo del vento di Libeccio (SO) con raffiche fino a 80-90 km/h in Arcipelago e fino a 70-80 km/h sulla costa centrale e rilievi retrostanti, oltre che sui crinali appenninici orientali e sottovento ad essi; tra fine mattinata e pomeriggio venti in intensificazione e rotazione a Ponente (O) e poi a Maestrale (NO) con possibili raffiche fino a 100-120 km/h su tutto l'Arcipelago, sul canale di Piombino e localmente sulla costa centro-meridionale, fino a 80-100 km/h sul resto della costa centrale e meridionale, sui crinali appenninici e localmente su Metallifere e Amiata, tra 60 e 80 km/h sulla costa settentrionale e sui rimanenti rilievi, tra 50 e 60 km/h sulle pianure. A partire dalle prime ore della notte e fino alla tarda mattinata di domani, martedì, raffiche di Tramontana-Maestrale (N-NO) fino a 80-100 km/h su costa settentrionale e sui rilievi di nord ovest (70-80 km/h nelle aree di pianura). Sul resto della regione raffiche fino a 70-80 km/h su costa, arcipelago e rilievi in genere, 40-50 km/h in pianura. Tendenza ad attenuazione dei venti dal pomeriggio.

**MARE:** oggi intensificazione del moto ondoso fino a mare molto mosso o temporaneamente e localmente agitato, in



particolare sull'Arcipelago settentrionale, sul canale di Piombino, sulle coste esposte a Maestrale dell'isola d'Elba e delle altre isole dell'Arcipelago, e sul litorale tra Livorno Piombino. Domani, martedì, mare da molto mosso a mosso.

## DESCRIZIONE DELLE CRITICITÀ PREVISTE:

Sulla base delle previsioni meteorologiche odierne e delle valutazioni dei possibili effetti al suolo effettuate, si prefigurano i seguenti scenari di criticità:

ZONE DI ALLERTA	RISCHIO	TEMPI	CRITICITÀ
A6, E2, E3, F2, I O3	MAREGGIATE	in corso fino alle ore 23.59 Lunedì, 21 Febbraio 2022	<b>GIALLO</b>
A4, A5, A6, E1, F1 O1, O2, O3, R1, R2 T	VENTO	in corso fino alle ore 23.59 Lunedì, 21 Febbraio 2022	<b>GIALLO</b>
E2, E3, F2, I	VENTO	in corso fino alle ore 20.00 Lunedì, 21 Febbraio 2022	<b>ARANCIONE</b>
E2, E3, F2, I	VENTO	dalle ore 20.00 Lunedì, 21 Febbraio 2022 alle ore 23.59 Lunedì, 21 Febbraio 2022	<b>GIALLO</b>
L, S1, S2, S3, V	VENTO	dalle ore 00.00 Martedì, 22 Febbraio 2022 alle ore 11.00 Martedì, 22 Febbraio 2022	<b>GIALLO</b>



## DESCRIZIONE DEGLI SCENARI DI EVENTO PREVISTI

### MAREGGIATE

**Criticità Giallo:** Sono possibili fenomeni occasionalmente pericolosi per l'incolumità delle persone, in grado di causare disagi e danni a carattere locale.

Sono possibili localizzati e temporanei problemi ai tratti stradali a ridosso della battigia con localizzate interruzioni della viabilità. Sono possibili problemi o danneggiamenti agli stabilimenti balneari e alle attività marittime. Sono possibili ritardi nei collegamenti marittimi. Si possono verificare situazioni di locale pericolo per la balneazione, per la navigazione da diporto e per le attività sportive.

### VENTO

**Criticità Giallo:** Sono possibili fenomeni occasionalmente pericolosi per l'incolumità delle persone, in grado di causare disagi e danni a carattere locale.

Sono possibili isolate rotture di rami e/o caduta di alberi, caduta di tegole e cornicioni, localizzati danni alle strutture provvisorie, con trasporto di materiale vario.

Sono possibili localizzati problemi alla circolazione stradale in particolare su viadotti e ponti, con temporanee interruzioni della viabilità. Sono possibili occasionali disagi dovuti a ritardi o cancellazioni dei collegamenti terrestri, ferroviari, aerei e marittimi.

Sono possibili occasionali problemi alle reti di distribuzione di servizi (tra cui telefonia ed elettricità) con temporanee interruzioni dei servizi.

### VENTO

**Criticità Arancione:** Sono previsti fenomeni pericolosi per l'incolumità delle persone, in grado di causare disagi anche prolungati e danni consistenti su aree anche estese.

Sono possibili rotture di rami e/o caduta di alberi, caduta di tegole e cornicioni, danni alle strutture provvisorie ed in maniera isolata agli edifici, con trasporto di materiale vario.

Sono possibili problemi alla circolazione stradale in particolare su viadotti e ponti, con interruzione della viabilità. Sono possibili disagi a causa di ritardi o cancellazioni dei collegamenti terrestri, ferroviari, aerei e marittimi.

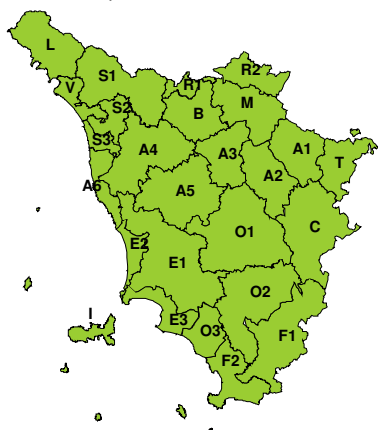
Sono possibili danneggiamenti alle reti aeree di distribuzione di servizi (tra cui telefonia ed elettricità) con interruzioni dei servizi.

Si raccomanda di prendere visione durante l'evento dei Bollettini di Monitoraggio e Aggiornamento emessi a cadenze regolari sul sito [www.cfr.toscana.it](http://www.cfr.toscana.it) al fine di seguire l'evolversi della situazione meteo-idrologica.

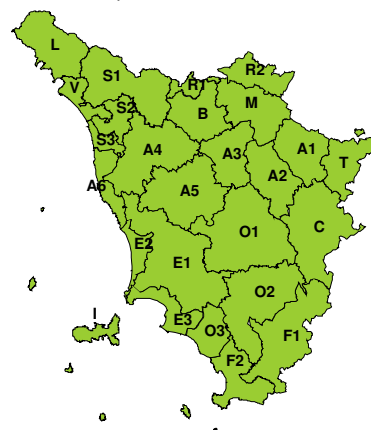
Centro Funzionale Regionale

## RISCHIO IDROGEOLOGICO-IDRAULICO RETICOLO MINORE

Lunedì, 21 Febbraio 2022



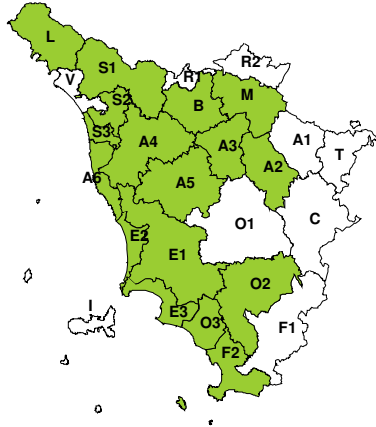
Martedì, 22 Febbraio 2022



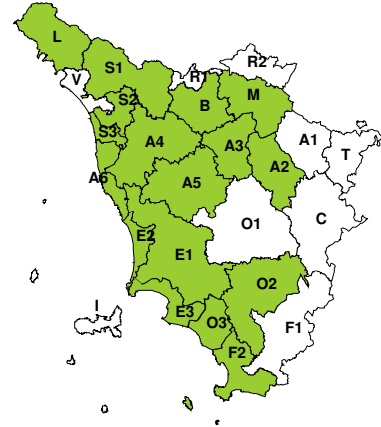


**RISCHIO IDRAULICO RETICOLO PRINCIPALE**

**Lunedì, 21 Febbraio 2022**

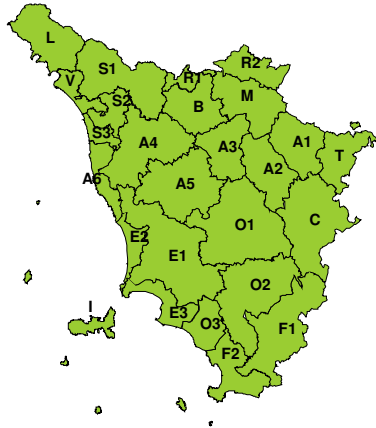


**Martedì, 22 Febbraio 2022**

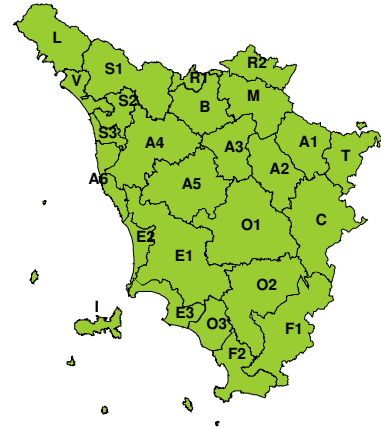


**RISCHIO TEMPORALI FORTI**

**Lunedì, 21 Febbraio 2022**

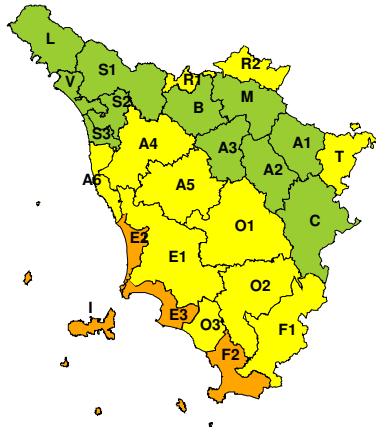


**Martedì, 22 Febbraio 2022**

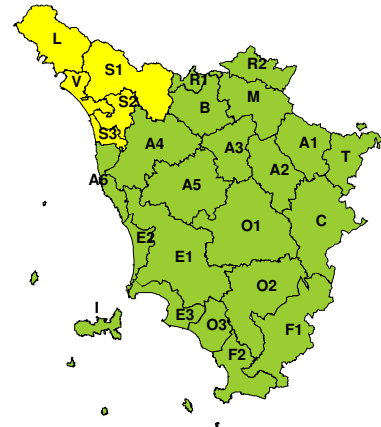


**RISCHIO VENTO**

**Lunedì, 21 Febbraio 2022**



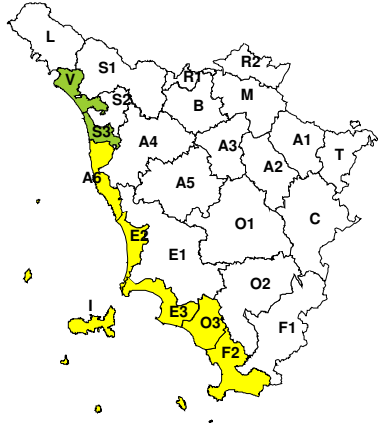
**Martedì, 22 Febbraio 2022**



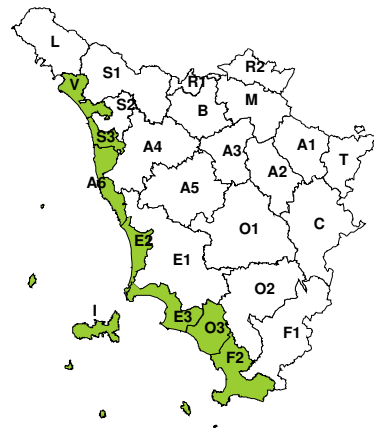


**RISCHIO MAREGGIATE**

**Lunedì, 21 Febbraio 2022**



**Martedì, 22 Febbraio 2022**



**RISCHIO NEVE**

**Lunedì, 21 Febbraio 2022**



**Martedì, 22 Febbraio 2022**



**RISCHIO GHIACCIO**

**Lunedì, 21 Febbraio 2022**



**Martedì, 22 Febbraio 2022**

