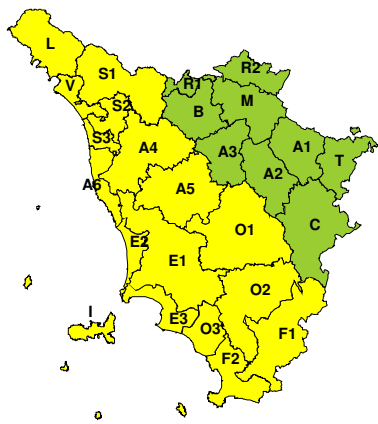
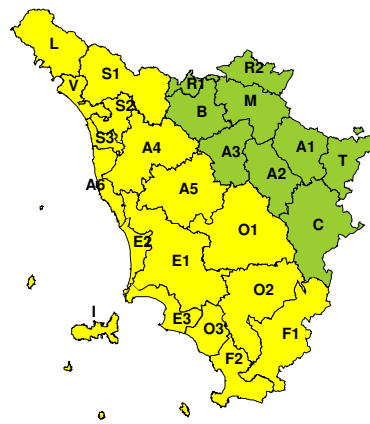



BOLLETTINO DI VALUTAZIONE DELLE CRITICITÀ

 Emissione di **Giovedì, 24 Novembre 2016**, ore 12.26

Giovedì, 24 Novembre 2016

Venerdì, 25 Novembre 2016

AREE INTERESSATE:

- | | | |
|-----------------------|-----------------------------|-------------------------|
| A1-Arno-Casentino | ■ E2-Etruria-Costa Nord | ■ O3-Omr. Gr-Costa |
| A2-Arno-Valdarno Sup. | ■ E3-Etruria-Costa Sud | R1-Reno |
| A3-Arno-Firenze | ■ F1-Fiora e Alb. | R2-Romagna-Toscana |
| ■ A4-Valdarno Inf. | ■ F2-Fiora e Alb.-Costa e G | ■ S1-Serchio-Garf.-Lima |
| ■ A5-Valdelsa-Valdera | ■ I-Isole | ■ S2-Serchio-Lucca |
| ■ A6-Arno-Costa | ■ L-Lunigiana | ■ S3-Serchio-Costa |
| B-Bisenzio e Ombr. Pt | M-Mugello-Val di Sieve | T-Valtiberina |
| C-Valdichiana | ■ O1-Omr. Gr-Alto | ■ V-Versilia |
| ■ E1-Etruria | ■ O2-Omr. Gr-Medio | |

Legenda criticità: VERDE, ■ GIALLO, ● ARANCIONE, ▲ ROSSO

PROVINCE INTERESSATE: FIRENZE, GROSSETO, LIVORNO, LUCCA, MASSA-CARRARA, PISA, PISTOIA, SIENA

FENOMENI PREVISTI

Oggi, giovedì, una perturbazione collegata ad un minimo tra Baleari e Sardegna tenderà ad avanzare gradualmente verso il Tirreno, determinando un intenso flusso di correnti di Scirocco e un peggioramento anche sulla Toscana con piogge più diffuse ed intense tra la sera e la prima parte di domani, venerdì.

PIOGGIA: Oggi, giovedì, precipitazioni inizialmente deboli e sparse sulle zone costiere e in generale su quelle più occidentali della regione, in estensione alle zone interne in serata e nottetempo quando tenderanno a divenire più diffuse ed intense. Attenuazione dei fenomeni nella seconda parte di domani, venerdì, salvo residui e locali rovesci sul centro-nord della regione. Cumulati significativi sulla fascia costiera, Arcipelago e zone meridionali con massimi localmente elevati. Sul resto della regione cumulati fino a significativi.

TEMPORALI: Nella sera di oggi, giovedì, i temporali risulteranno più probabili sull'Arcipelago. Nella notte e fino alla mattinata di domani, venerdì, i temporali si trasferiranno alle zone interne e tenderanno con più probabilità ad interessare le zone costiere centro-meridionali, grossetano e provincia di Siena. I temporali potranno risultare localmente di forte intensità ed associati a forti colpi di vento.

VENTO: Oggi, giovedì, intensificazione dei venti di Scirocco, forti su Arcipelago e zone costiere. Graduale attenuazione dei venti dalle prime ore di domani, venerdì.

MARE: Dal pomeriggio di oggi, giovedì, fino alla mattina di domani, venerdì, moto ondoso in aumento fino a mare agitato sull'Arcipelago (in particolare quello meridionale) e zone costiere meridionali esposte al flusso di Scirocco.

DESCRIZIONE DELLE CRITICITÀ PREVISTE:

Sulla base delle previsioni meteorologiche odierne e delle valutazioni dei possibili effetti al suolo effettuate, si prefigurano



i seguenti scenari di criticità:

ZONE DI ALLERTA	RISCHIO	TEMPI	CRITICITÀ
A4, A5, A6, E1, E2 E3, F1, F2, I, L O1, O2, O3, S1, S2 S3, V	IDROGEOLOGICO IDRAULICO RETICOLO MINORE	dalle ore 16.00 Giovedì, 24 Novembre 2016 alle ore 14.00 Venerdì, 25 Novembre 2016	GIALLO
E3, F2, I, O3	MAREGGIATE	in corso fino alle ore 10.00 Venerdì, 25 Novembre 2016	GIALLO
A6, E1, E2, E3, F1 F2, I, O2, O3	TEMPORALI FORTI	dalle ore 18.00 Giovedì, 24 Novembre 2016 alle ore 10.00 Venerdì, 25 Novembre 2016	GIALLO
A6, E1, E2, E3, F1 F2, I, O2, O3	VENTO	in corso fino alle ore 06.00 Venerdì, 25 Novembre 2016	GIALLO



DESCRIZIONE DEGLI SCENARI DI EVENTO PREVISTI

IDROGEOLOGICO

IDRAULICO RETICOLO MINORE

Criticità Giallo: Possibilità di innesco di frane superficiali/colate rapide di detriti o fango in bacini di dimensioni limitate e ruscellamenti superficiali anche con trasporto di materiale con conseguenti possibili danni localizzati alle infrastrutture, edifici e attività agricole, cantieri, insediamenti civili e industriali esposti; possibile innalzamento dei livelli idrometrici dei corsi d'acqua minori, con inondazioni delle aree limitrofe, anche per effetto di criticità locali (tombature, restringimenti, occlusioni delle luci dei ponti, ecc); possibile scorrimento superficiale delle acque nelle strade con fenomeni di rigurgito dei sistemi di smaltimento delle acque piovane e con possibile tracimazione e coinvolgimento delle aree urbane depresse, dei locali interrati e di quelli posti a pian terreno lungo le vie potenzialmente interessate da deflussi idrici; possibili temporanee interruzioni della rete stradale e/o ferroviaria in prossimità di impluvi, canali, zone depresse (sottopassi, tunnel, avvallamenti stradali, etc.) e a valle di porzioni di versante interessate da fenomeni franosi; possibili limitati danni alle opere idrauliche di difesa delle sponde, alle attività agricole, ai cantieri, agli insediamenti civili e industriali in alveo; possibili criticità connesse a localizzate cadute massi.

MAREGGIATE

Criticità Giallo: Sono possibili fenomeni occasionalmente pericolosi per l'incolumità delle persone, in grado di causare disagi e danni a carattere locale.

Sono possibili localizzati e temporanei problemi ai tratti stradali a ridosso della battigia con localizzate interruzioni della viabilità. Sono possibili problemi o danneggiamenti agli stabilimenti balneari e alle attività marittime. Sono possibili ritardi nei collegamenti marittimi. Si possono verificare situazioni di locale pericolo per la balneazione, per la navigazione da diporto e per le attività sportive.

TEMPORALI FORTI

Criticità Giallo: In uno scenario caratterizzato da elevata incertezza previsionale, saranno possibili fenomeni intensi occasionalmente pericolosi per l'incolumità delle persone e in grado di causare disagi e danni a carattere locale. Saranno possibili gli effetti riconducibili al rischio **idrogeologico-idraulico reticolo minore**, che potrebbero verificarsi in maniera repentina ed improvvisa.

A causa delle violente raffiche di **vento**, saranno possibili ulteriori effetti tra cui ad esempio, rottura di rami e/o caduta di alberi, caduta di tegole, danni alle strutture provvisorie e/o agli edifici, abbattimento di pali, segnaletica e impalcature, trasporto di materiale, disagi e/o interruzione della viabilità e danneggiamenti alle reti di distribuzione di servizi (tra cui telefonia ed elettricità) con conseguenti interruzioni.

Nel caso in cui si verificano **grandinate** saranno inoltre possibili danni alle colture agricole, alle coperture degli edifici e agli automezzi.

Infine a causa delle **fulminazioni** saranno possibili danneggiamenti agli edifici, alberi e alle reti di distribuzione di servizi (tra cui telefonia ed elettricità) e eventualmente l'innesco di incendi in aree boschive.

VENTO

Criticità Giallo: Sono possibili fenomeni occasionalmente pericolosi per l'incolumità delle persone, in grado di causare disagi e danni a carattere locale.

Sono possibili isolate rotture di rami e/o caduta di alberi, caduta di tegole e cornicioni, localizzati danni alle strutture provvisorie, con trasporto di materiale vario.

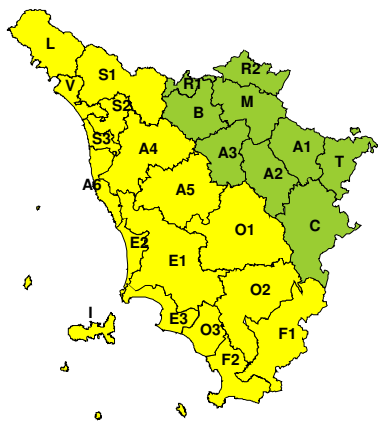
Sono possibili localizzati problemi alla circolazione stradale in particolare su viadotti e ponti, con temporanee interruzioni della viabilità. Sono possibili occasionali disagi dovuti a ritardi o cancellazioni dei collegamenti terrestri, ferroviari, aerei e marittimi.

Sono possibili occasionali problemi alle reti di distribuzione di servizi (tra cui telefonia ed elettricità) con temporanee interruzioni dei servizi.

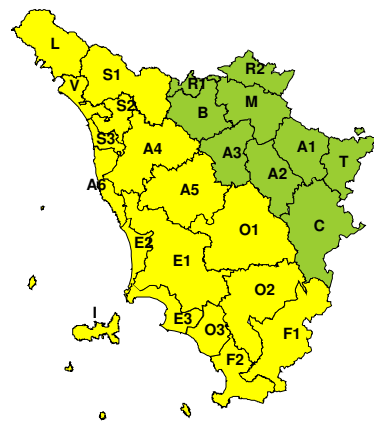


RISCHIO IDROGEOLOGICO-IDRAULICO RETICOLO MINORE

Giovedì, 24 Novembre 2016



Venerdì, 25 Novembre 2016



RISCHIO IDRAULICO RETICOLO PRINCIPALE

Giovedì, 24 Novembre 2016

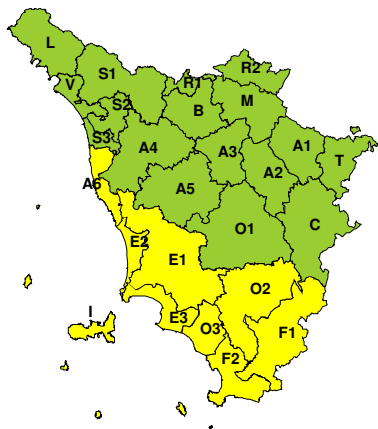


Venerdì, 25 Novembre 2016

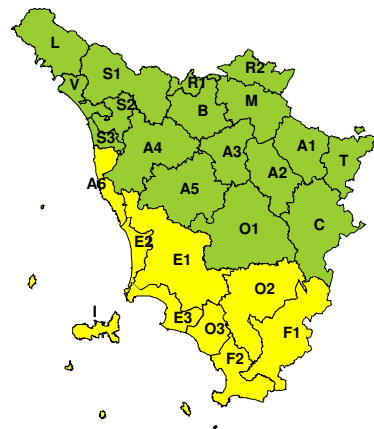


RISCHIO TEMPORALI FORTI

Giovedì, 24 Novembre 2016



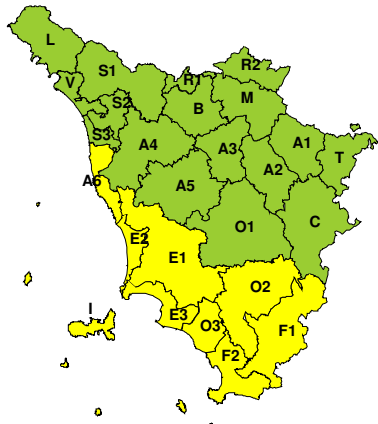
Venerdì, 25 Novembre 2016



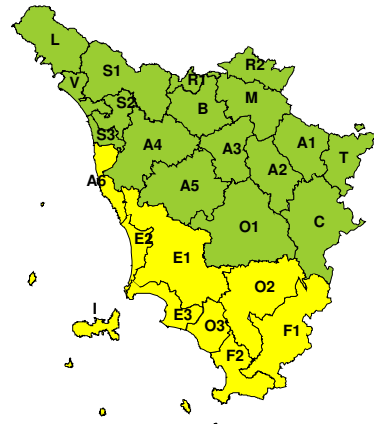


RISCHIO VENTO

Giovedì, 24 Novembre 2016

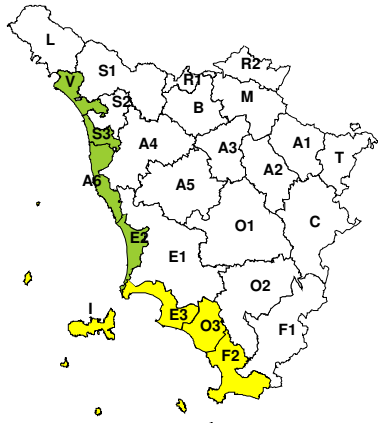


Venerdì, 25 Novembre 2016

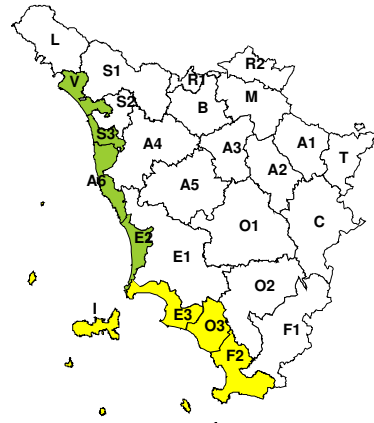


RISCHIO MAREGGIATE

Giovedì, 24 Novembre 2016

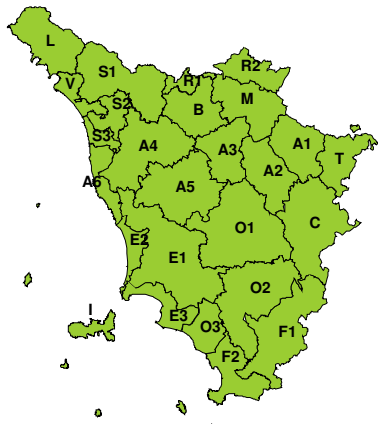


Venerdì, 25 Novembre 2016



RISCHIO NEVE

Giovedì, 24 Novembre 2016



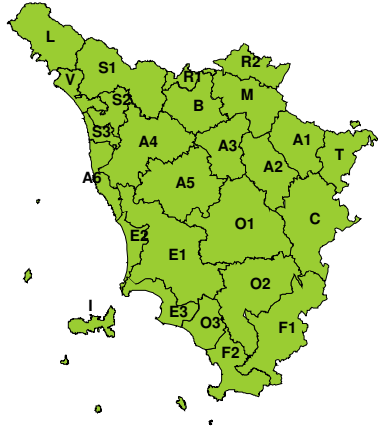
Venerdì, 25 Novembre 2016





RISCHIO GHIACCIO

Giovedì, 24 Novembre 2016



Venerdì, 25 Novembre 2016

